ENCUESTA DEPARTAMENTAL DE HOGARES

Instituto Cruceño de Estadística

SCZ Gobierno Autónomo Departamental Santa Cruz

200 1825 2025 SIEMPRE LIBRES

ENCUESTA DEPARTAMENTAL DE HOGARES

Instituto Cruceño de Estadística

Resultados de la Encuesta Departamental de Hogares

El Instituto Cruceño de Estadística (ICE) se enorgullece de presentar los resultados de la Encuesta Departamental de Hogares, un esfuerzo fundamental en la recolección y análisis de datos sobre el estatus demográfico de los hogares cruceños. Este estudio tiene como objetivo proporcionar información precisa y actualizada para orientar las políticas públicas y las estrategias de desarrollo en el departamento de Santa Cruz.

Los resultados obtenidos brindan una visión integral de aspectos clave de la vida familiar en Santa Cruz, como la calidad de la vivienda y el acceso a servicios básicos. Estos datos son una referencia indispensable para planificar y evaluar programas y proyectos encaminados a mejorar las condiciones de vida de la población.

El Instituto Cruceño de Estadística reitera su compromiso con la transparencia y la participación ciudadana poniendo esta información a disposición de todos los sectores interesados en comprender y utilizar los datos obtenidos. La difusión de estos resultados no sólo contribuye al análisis de la situación actual, sino que también fomenta la toma de decisiones informadas y la colaboración entre gobiernos, instituciones académicas, el sector privado y la sociedad civil.

Con esta publicación, invitamos a todos los ciudadanos y actores sociales a aprovechar estos datos para generar propuestas y proyectos que impulsen el bienestar y la calidad de vida de la población cruceña. La información contenida en este informe será la base para un futuro más justo, inclusivo y sostenible para Santa Cruz.

Atentamente,

Instituto Cruceño de Estadística.

Instituto Cruceño
de Estadística

METODOLOGÍA

OBJETIVO

Proporcionar estadísticas e indicadores socioeconómicos, demográficos, educativos, entre otros de alta relevancia, para identificar las necesidades de la población en pro del desarrollo de las 15 provincias del departamento

MUESTREO

Se aplica un muestreo probabilístico en etapas.

1. Por conglomerados y aleatorios para la elección de porciones geográficas en los 56 municipios.
2. Estratificado según área urbana o rural.
3. Sistemático para la elección de manzanas o agrupaciones de viviendas dentro de las porciones geográficas.
4. Aleatorio para la elección de unidades a encuestar.

TAMAÑO DE MUESTRA
5.561 hogares

NIVEL DE CONFIABILIDAD
98,0%

MARGEN DE ERROR
+/- 2%

UNIDAD DE OBSERVACIÓN

Hogares en viviendas particulares, y hogares particulares dentro de viviendas colectivas (caseros, cuidantes, etc), en áreas rurales y urbanas de las **15 provincias del departamento de Santa Cruz.**

PERIODO DE RECOLECCIÓN DE DATOS

2024

COBERTURA GEOGRÁFICA

56 MUNICIPIOS
+320 LOCALIDADES

Incluye áreas industriales, comerciales y con actividad agropecuaria.

ÍNDICE

1 HOGAR 19

1.1. Composición del hogar 20

1.1.1. Composición por sexo en el Hogar 20

1.1.1.1. Composición por sexo en el hogar a nivel departamental 20
1.1.1.2. Composición por sexo en el hogar a nivel Región Metropolitana 21
1.1.1.3. Composición por sexo en el hogar a nivel Municipio de Santa Cruz de la Sierra 22
1.1.1.4. Composición por sexo en el hogar en la Provincia Andrés Ibañez 23
1.1.1.5. Composición por sexo en el hogar en la Provincia Ignacio Warnes 23
1.1.1.6. Composición por sexo en el hogar en la Provincia José Miguel de Velasco 24
1.1.1.7. Composición por sexo en el hogar en la ProvinciaI Ichilo 24
1.1.1.8. Composición por sexo en el hogar en la Provincia Chiquitos 25
1.1.1.9. Composición por sexo en el hogar en la Provincia Sara 25
1.1.1.10. Composición por sexo en el hogar en la Provincia Cordillera 26
1.1.1.11. Composición por sexo en el hogar en la Provincia Vallegrande 26
1.1.1.12. Composición por sexo en el hogar en la Provincia Florida 27
1.1.1.13. Composición por sexo en el hogar en la Provincia Obispo Santiestevan 27
1.1.1.14. Composición por sexo en el hogar en la Provincia Ñuflo de Chávez 28
1.1.1.15. Composición por sexo en el hogar en la Provincia Ángel Sandoval 28
1.1.1.16. Composición por sexo en el hogar en la Provincia Manuel María Caballero 29
1.1.1.17. Composición por sexo en el hogar en la Provincia Germán Busch 29
1.1.1.18. Composición por sexo en el hogar en la Provincia Guarayos 29

2 VIVIENDA 30

2.1. Tipos de vivienda 31

2.1.1. Tipos de vivienda en base a sus características 31

2.1.1.1. Tipos de vivienda en el Departamento 31
2.1.1.2. Tipos de vivienda en la Región Metropolitana 34
2.1.1.3. Tipos de vivienda en el Municipio de Santa Cruz de la Sierra 35

2.1.1.4. Tipos de vivienda en la Provincia Andrés Ibáñez 37
2.1.1.5. Tipos de vivienda en la Provincia Ignacio Warnes 38
2.1.1.6. Tipos de vivienda en la Provincia José Miguel de Velasco 38
2.1.1.7. Tipos de vivienda en la Provincia Ichilo 39
2.1.1.8. Tipos de vivienda en la Provincia Chiquitos 40
2.1.1.9. Tipos de vivienda en la Provincia Sara 40
2.1.1.10. Tipos de vivienda en la Provincia Cordillera 41
2.1.1.11. Tipos de vivienda en la Provincia Vallegrande 42
2.1.1.12. Tipos de vivienda en la Provincia Florida 42
2.1.1.13. Tipos de vivienda en la Provincia Obispo Santistevan 43
2.1.1.14. Tipos de vivienda en la Provincia Ñuflo de Chávez 44
2.1.1.15. Tipos de vivienda en la Provincia Ángel Sandoval 45
2.1.1.16. Tipos de vivienda en la Provincia Manuel María Caballero 45
2.1.1.17. Tipos de vivienda en la Provincia Germán Busch 46
2.1.1.18. Tipos de vivienda en la Provincia Guarayos 47

2.2. Distribución de espacios en la vivienda 47

2.2.1. Ambientes de uso general 47

2.2.1.1. Cantidad de ambientes de uso general en el Departamento 47
2.2.1.2. Cantidad de ambientes de uso general en la Región Metropolitana 48
2.2.1.3. Cantidad de ambientes de uso general en el Municipio de Santa Cruz de la Sierra 48
2.2.1.4. Cantidad de ambientes de uso general en la Provincia Andrés Ibáñez 49
2.2.1.5. Cantidad de ambientes de uso general en la Provincia Ignacio Warnes 49
2.2.1.6. Cantidad de ambientes de uso general en la Provincia José Miguel de Velasco 49
2.2.1.7. Cantidad de ambientes de uso general en la Provincia Ichilo 50
2.2.1.8. Cantidad de ambientes de uso general en la Provincia Chiquitos 50
2.2.1.9. Cantidad de ambientes de uso general en la Provincia Sara 50
2.2.1.10. Cantidad de ambientes de uso general en la Provincia Cordillera 51
2.2.1.11. Cantidad de ambientes de uso general en la Provincia Vallegrande 51
2.2.1.12. Cantidad de ambientes de uso general en la Provincia Florida 51
2.2.1.13. Cantidad de ambientes de uso general en la Provincia Obispo Santistevan 52
2.2.1.14. Cantidad de ambientes de uso general en la Provincia Ñuflo de Chávez 52
2.2.1.15. Cantidad de ambientes de uso general en la Provincia Ángel Sandoval 52

2.2.1.16. Cantidad de ambientes de uso general en la Provincia Manuel María Caballero 53
2.2.1.17. Cantidad de ambientes de uso general en la Provincia Germán Busch 53
2.2.1.18. Cantidad de ambientes de uso general en la Provincia Guarayos 53

2.2.2. Habitaciones destinadas al descanso 54

2.2.2.1. Porcentaje de hacinamiento en el Departamento 54
2.2.2.2. Porcentaje de hacinamiento en la Región Metropolitana 54
2.2.2.3. Porcentaje de hacinamiento en el Municipio de Santa Cruz de la Sierra 55
2.2.2.4. Porcentaje de hacinamiento en la Provincia Andrés Ibáñez 55
2.2.2.5. Porcentaje de hacinamiento en la Provincia Ignacio Warnes 56
2.2.2.6. Porcentaje de hacinamiento en la Provincia José Miguel de Velasco 56
2.2.2.7. Porcentaje de hacinamiento en la Provincia Ichilo 56
2.2.2.8. Porcentaje de hacinamiento en la Provincia Chiquitos 56
2.2.2.9. Porcentaje de hacinamiento en la Provincia Sara 57
2.2.2.10. Porcentaje de hacinamiento en la Provincia Cordillera 57
2.2.2.11. Porcentaje de hacinamiento en la Provincia Vallegrande 57
2.2.2.12. Porcentaje de hacinamiento en la Provincia Florida 58
2.2.2.13. Porcentaje de hacinamiento en la Provincia Obispo Santistevan 58
2.2.2.14. Porcentaje de hacinamiento en la Provincia Ñuflo de Chávez 58
2.2.2.15. Porcentaje de hacinamiento en la Provincia Ángel Sandoval 59
2.2.2.16. Porcentaje de hacinamiento en la Provincia Manuel María Caballero 59
2.2.2.17. Porcentaje de hacinamiento en la Provincia Germán Busch 59
2.2.2.18. Porcentaje de hacinamiento en la Provincia Guarayos 59

2.2.3. Dimensiones de la vivienda 60

2.2.3.1. Dimensiones de la vivienda en el Departamento 60
2.2.3.2. Dimensiones de la vivienda en la Región Metropolitana 61
2.2.3.3. Dimensiones de la vivienda en el municipio de Santa Cruz de la Sierra 62
2.2.3.4. Dimensiones de la vivienda en la Provincia Andrés Ibáñez 63
2.2.3.5. Dimensiones de la vivienda en la Provincia Ignacio Warnes 63
2.2.3.6. Dimensiones de la vivienda en la Provincia José Miguel de Velasco 64
2.2.3.7. Dimensiones de la vivienda en la Provincia Ichilo 64
2.2.3.8. Dimensiones de la vivienda en la Provincia Chiquitos 64
2.2.3.9. Dimensiones de la vivienda en la Provincia Sara 65

2.2.3.10. Dimensiones de la vivienda en la Provincia Cordillera 65
2.2.3.11. Dimensiones de la vivienda en la Provincia Vallegrande 66
2.2.3.12. Dimensiones de la vivienda en la Provincia Florida 66
2.2.3.13. Dimensiones de la vivienda en la Provincia Obispo Santistevan 67
2.2.3.14. Dimensiones de la vivienda en la Provincia Ñuflo de Chávez 67
2.2.3.15. Dimensiones de la vivienda en la Provincia Ángel Sandoval 68
2.2.3.16. Dimensiones de la vivienda en la Provincia Manuel María Caballero 68
2.2.3.17. Dimensiones de la vivienda en la Provincia Germán Busch 68
2.2.3.18. Dimensiones de la vivienda en la Provincia Guarayos 69

2.3. Tenencia de la vivienda 69

2.3.1. Formas de tenencias de la vivienda 69

2.3.1.1. Formas de tenencias de la vivienda en el departamento 69
2.3.1.2. Formas de tenencias de la vivienda en la Región Metropolitana 72
2.3.1.3. Formas de tenencias de la vivienda en el Municipio de Santa Cruz de la Sierra 72
2.3.1.4. Formas de tenencia de la vivienda en la Provincia Andrés Ibáñez 74
2.3.1.5. Formas de tenencia de la vivienda en la Provincia Ignacio Warnes 75
2.3.1.6. Formas de tenencia de la vivienda en la Provincia José Miguel de Velasco 76
2.3.1.7. Formas de tenencia de la vivienda en la Provincia Ichilo 76
2.3.1.8. Formas de tenencia de la vivienda en la Provincia Chiquitos 77
2.3.1.9. Formas de tenencia de la vivienda en la Provincia Sara 78
2.3.1.10. Formas de tenencia de la vivienda en la Provincia Cordillera 78
2.3.1.11. Formas de tenencia de la vivienda en la Provincia Vallegrande 79
2.3.1.12. Formas de tenencia de la vivienda en la Provincia Florida 80
2.3.1.13. Formas de tenencia de la vivienda en la Provincia Obispo Santistevan 81
2.3.1.14. Formas de tenencia de la vivienda en la Provincia Ñuflo de Chávez 81
2.3.1.15. Formas de tenencia de la vivienda en la Provincia Ángel Sandoval 82
2.3.1.16. Formas de tenencia de la vivienda en la Provincia Manuel María Caballero 83
2.3.1.17. Formas de tenencia de la vivienda en la Provincia Germán Busch 83
2.3.1.18. Formas de tenencia de la vivienda en la Provincia Guarayos 84

2.3.2. Documentación legal 84

2.3.2.1. Documentación legal de la vivienda en el Departamento 84

2.3.2.2. Documentación legal de la vivienda en la Región Metropolitana 85
2.3.2.3. Documentación legal de la vivienda en el Municipio de Santa Cruz de la Sierra 86
2.3.2.4. Documentación legal de la vivienda en la Provincia Andrés Ibáñez 87
2.3.2.5. Documentación legal de la vivienda en la Provincia Ignacio Warnes 87
2.3.2.6. Documentación legal de la vivienda en la Provincia José Miguel de Velasco 87
2.3.2.7. Documentación legal de la vivienda en la Provincia Ichilo 88
2.3.2.8. Documentación legal de la vivienda en la Provincia Chiquitos 88
2.3.2.9. Documentación legal de la vivienda en la Provincia Sara 88
2.3.2.10. Documentación legal de la vivienda en la Provincia Cordillera 89
2.3.2.11. Documentación legal de la vivienda en la Provincia Vallegrande 89
2.3.2.12. Documentación legal de la vivienda en la Provincia Florida 90
2.3.2.13. Documentación legal de la vivienda en la Provincia Obispo Santistevan 90
2.3.2.14. Documentación legal de la vivienda en la Provincia Ñuflo de Chávez 90
2.3.2.15. Documentación legal de la vivienda en la Provincia Ángel Sandoval 91
2.3.2.16. Documentación legal de la vivienda en la Provincia Manuel María Caballero 91
2.3.2.17. Documentación legal de la vivienda en la Provincia Germán Busch 91
2.3.2.18. Documentación legal de la vivienda en la Provincia Guarayos 91

2.4. Materiales de construcción y características de la vivienda 92

2.4.1. Techo 92

2.4.1.1. Material del techo en el Departamento 92
2.4.1.2. Material del techo en la Región Metropolitana 95
2.4.1.3. Material del techo en el Municipio de Santa Cruz de la Sierra 96
2.4.1.4. Material del techo en la Provincia Andrés Ibáñez 98
2.4.1.5. Material del techo en la Provincia Ignacio Warnes 99
2.4.1.6. Material del techo en la Provincia José Miguel de Velasco 100
2.4.1.7. Material del techo en la Provincia Ichilo 101
2.4.1.8. Material del techo en la Provincia Chiquitos 102
2.4.1.9. Material del techo en la Provincia Sara 103
2.4.1.10. Material del techo en la Provincia Cordillera 104
2.4.1.11. Material del techo en la Provincia Vallegrande 105
2.4.1.12. Material del techo en la Provincia Florida 106
2.4.1.13. Material del techo en la Provincia Obispo Santistevan 107

2.4.1.14. Material del techo en la Provincia Ñuflo de Chávez 108
2.4.1.15. Material del techo en la Provincia Ángel Sandoval 109
2.4.1.16. Material del techo en la Provincia Manuel María Caballero 109
2.4.1.17. Material del techo en la Provincia Germán Busch 110
2.4.1.18. Material del techo en la Provincia Guarayos 111

2.4.2. Paredes 112

2.4.2.1. Material de las paredes en el Departamento 112
2.4.2.2. Material de las paredes en la Región Metropolitana 115
2.4.2.3. Material de las paredes en el Municipio de Santa Cruz de la Sierra 117
2.4.2.4. Material de las paredes en la Provincia Andrés Ibáñez 120
2.4.2.5. Material de las paredes en la Provincia Ignacio Warnes 122
2.4.2.6. Material de las paredes en la Provincia José Miguel de Velasco 123
2.4.2.7. Material de las paredes en la Provincia Ichilo 124
2.4.2.8. Material de las paredes en la Provincia Chiquitos 125
2.4.2.9. Material de las paredes en la Provincia Sara 126
2.4.2.10. Material de las paredes en la Provincia Cordillera 127
2.4.2.11. Material de las paredes en la Provincia Vallegrande 128
2.4.2.12. Material de las paredes en la Provincia Florida 130
2.4.2.13. Material de las paredes en la Provincia Obispo Santistevan 131
2.4.2.14. Material de las paredes en la Provincia Ñuflo de Chávez 132
2.4.2.15. Material de las paredes en la Provincia Ángel Sandoval 133
2.4.2.16. Material de las paredes en la Provincia Manuel María Caballero 134
2.4.2.17. Material de las paredes en la Provincia Germán Busch 135
2.4.2.18. Material de las paredes en la Provincia Guarayos 136

2.4.3. Suelo 137

2.4.3.1. Material del suelo en el Departamento 137
2.4.3.2. Material del suelo en la Región Metropolitana 139
2.4.3.3. Material del suelo en el Municipio de Santa Cruz de la Sierra 141
2.4.3.4. Material del suelo de la vivienda en la Provincia Andrés Ibáñez 144
2.4.3.5. Material del suelo de la vivienda en la Provincia Ignacio Warnes 146
2.4.3.6. Material del suelo de la vivienda en la Provincia José Miguel de Velasco 147
2.4.3.7. Material del suelo de la vivienda en la Provincia Ichilo 148

2.4.3.8. Material del suelo de la vivienda en la Provincia Chiquitos 149
2.4.3.9. Material del suelo de la vivienda en la Provincia Sara 150
2.4.3.10. Material del suelo de la vivienda en la Provincia Cordillera 151
2.4.3.11. Material del suelo de la vivienda en la Provincia Vallegrande 152
2.4.3.12. Material del suelo de la vivienda en la Provincia Florida 154
2.4.3.13. Material del suelo de la vivienda en la Provincia Obispo Santistevan 155
2.4.3.14. Material del suelo de la vivienda en la Provincia Ñuflo de Chávez 156
2.4.3.15. Material del suelo de la vivienda en la Provincia Ángel Sandoval 157
2.4.3.16. Material del suelo de la vivienda en la Provincia Manuel María Caballero 158
2.4.3.17. Material del suelo de la vivienda en la Provincia Germán Busch 159
2.4.3.18. Material del suelo de la vivienda en la Provincia Guarayos 160

2.5. Servicios básicos 161

2.5.1. Abastecimiento de agua 161

2.5.1.1. Abastecimiento de agua en el Departamento 161
2.5.1.2. Abastecimiento de agua en la Región Metropolitana 164
2.5.1.3. Abastecimiento de agua en el Municipio de Santa Cruz de la Sierra 165
2.5.1.4. Abastecimiento de agua en la Provincia Andrés Ibáñez 168
2.5.1.5. Abastecimiento de agua en la Provincia Ignacio Warnes 170
2.5.1.6. Abastecimiento de agua en la Provincia José Miguel de Velasco 171
2.5.1.7. Abastecimiento de agua en la Provincia Ichilo 172
2.5.1.8. Abastecimiento de agua en la Provincia Chiquitos 173
2.5.1.9. Abastecimiento de agua en la Provincia Sara 174
2.5.1.10. Abastecimiento de agua en la Provincia Cordillera 175
2.5.1.11. Abastecimiento de agua en la Provincia Vallegrande 176
2.5.1.12. Abastecimiento de agua en la Provincia Florida 178
2.5.1.13. Abastecimiento de agua en la Provincia Obispo Santistevan 179
2.5.1.14. Abastecimiento de agua en la Provincia Ñuflo de Chávez 180
2.5.1.15. Abastecimiento de agua en la Provincia Ángel Sandoval 181
2.5.1.16. Abastecimiento de agua en la Provincia Manuel María Caballero 182
2.5.1.17. Abastecimiento de agua en la Provincia Germán Busch 183
2.5.1.18. Abastecimiento de agua en la Provincia Guarayos 184

2.5.2. Eliminación de basura 185

2.5.2.1. Eliminación de basura en el Departamento 185
2.5.2.2. Eliminación de basura en la Región Metropolitana 187
2.5.2.3. Eliminación de basura en el Municipio de Santa Cruz de la Sierra 188
2.5.2.4. Eliminación de basura en la Provincia Andrés Ibáñez 191
2.5.2.5. Eliminación de basura en la Provincia Ignacio Warnes 192
2.5.2.6. Eliminación de basura en la Provincia José Miguel de Velasco 192
2.5.2.7. Eliminación de basura en la Provincia Ichilo 193
2.5.2.8. Eliminación de basura en la Provincia Chiquitos 194
2.5.2.9. Eliminación de basura en la Provincia Sara 194
2.5.2.10. Eliminación de basura en la Provincia Cordillera 195
2.5.2.11. Eliminación de basura en la Provincia Vallegrande 196
2.5.2.12. Eliminación de basura en la Provincia Florida 197
2.5.2.13. Eliminación de basura en la Provincia Obispo Santistevan 198
2.5.2.14. Eliminación de basura en la Provincia Ñuflo de Chávez 199
2.5.2.15. Eliminación de basura en la Provincia Ángel Sandoval 200
2.5.2.16. Eliminación de basura en la Provincia Manuel María Caballero 200
2.5.2.17. Eliminación de basura en la Provincia Germán Busch 201
2.5.2.18. Eliminación de basura en la Provincia Guarayos 201

2.5.3. Energia eléctrica 202

2.5.3.1. Fuentes de energía eléctrica en el Departamento 202
2.5.3.2. Fuentes de energía eléctrica en la Región Metropolitana 204
2.5.3.3. Fuentes de energía eléctrica en el Municipio de Santa Cruz de la Sierra 205
2.5.3.4. Fuentes de energía eléctrica en la Provincia Andrés Ibáñez 206
2.5.3.5. Fuentes de energía eléctrica en la Provincia Ignacio Warnes 207
2.5.3.6. Fuentes de energía eléctrica en la Provincia José Miguel de Velasco 208
2.5.3.7. Fuentes de energía eléctrica en la Provincia Ichilo 208
2.5.3.8. Fuentes de energía eléctrica en la Provincia Chiquitos 209
2.5.3.9. Fuentes de energía eléctrica en la Provincia Sara 210
2.5.3.10. Fuentes de energía eléctrica en la Provincia Cordillera 210
2.5.3.11. Fuentes de energía eléctrica en la Provincia Vallegrande 211
2.5.3.12. Fuentes de energía eléctrica en la Provincia Florida 212

2.5.3.13. Fuentes de energía eléctrica en la Provincia Obispo Santistevan 212
2.5.3.14. Fuentes de energía eléctrica en la Provincia Ñuflo de Chávez 213
2.5.3.15. Fuentes de energía eléctrica en la Provincia Ángel Sandoval 214
2.5.3.16. Fuentes de energía eléctrica en la Provincia Manuel María Caballero 214
2.5.3.17. Fuentes de energía eléctrica en la Provincia Germán Busch 215
2.5.3.18. Fuentes de energía eléctrica en la Provincia Guarayos 215

2.5.4. Saneamiento 216

2.5.4.1. Características del baño en el Departamento 216
2.5.4.2. Características del baño en la Región Metropolitana 218
2.5.4.3. Características del baño en el Municipio de Santa Cruz de la Sierra 219
2.5.4.4. Características del baño en la Provincia Andrés Ibáñez 221
2.5.4.5. Características del baño en la Provincia Ignacio Warnes 222
2.5.4.6. Características del baño en la Provincia José Miguel de Velasco 223
2.5.4.7. Características del baño en la Provincia Ichilo 224
2.5.4.8. Características del baño en la Provincia Chiquitos 225
2.5.4.9. Características del baño en la Provincia Sara 226
2.5.4.10. Características del baño en la Provincia Cordillera 227
2.5.4.11. Características del baño en la Provincia Vallegrande 228
2.5.4.12. Características del baño en la Provincia Florida 229
2.5.4.13. Características del baño en la Provincia Obispo Santistevan 230
2.5.4.14. Características del baño en la Provincia Ñuflo de Chávez 231
2.5.4.15. Características del baño en la Provincia Ángel Sandoval 232
2.5.4.16. Características del baño en la Provincia Manuel María Caballero 233
2.5.4.17. Características del baño en la Provincia Germán Busch 233
2.5.4.18. Características del baño en la Provincia Guarayos 234

2.6. Otros servicios en el hogar 235

2.6.1. Pertenencia de bienes en la vivienda 235

2.6.1.1. Bienes de la vivienda en el Departamento 235
2.6.1.2. Bienes de la vivienda en la Región Metropolitana 247
2.6.1.3. Bienes de la vivienda en el Municipio de Santa Cruz de la Sierra 253
2.6.1.4. Bienes de la vivienda en la Provincia Andrés Ibáñez 265

2.6.1.5. Bienes de la vivienda en la Provincia Ignacio Warnes 269
2.6.1.6. Bienes de la vivienda en la Provincia José Miguel de Velasco 272
2.6.1.7. Bienes de la vivienda en la Provincia Ichilo 275
2.6.1.8. Bienes de la vivienda en la Provincia Chiquitos 279
2.6.1.9. Bienes de la vivienda en la Provincia Sara 282
2.6.1.10. Bienes de la vivienda en la Provincia Cordillera 285
2.6.1.11. Bienes de la vivienda en la Provincia Vallegrande 291
2.6.1.12. Bienes de la vivienda en la Provincia Florida 295
2.6.1.13. Bienes de la vivienda en la Provincia Obispo Santistevan 299
2.6.1.14. Bienes de la vivienda en la Provincia Ñuflo de Chávez 303
2.6.1.15. Bienes de la vivienda en la Provincia Ángel Sandoval 309
2.6.1.16. Bienes de la vivienda en la ProvinciaManuel María Caballero 311
2.6.1.17. Bienes de la vivienda en la Provincia Germán Busch 314
2.6.1.18. Bienes de la vivienda en la Provincia Guarayos 317

2.6.2. Acceso a internet 320

2.6.2.1. Acceso a internet en el Departamento 320
2.6.2.2. Acceso a internet en la Región Metropolitana 321
2.6.2.3. Acceso a internet en el Municipio de Santa Cruz de la Sierra 323
2.6.2.4. Acceso a internet en la Provincia Andrés Ibáñez 325
2.6.2.5. Acceso a internet en la Provincia Ignacio Warnes 327
2.6.2.6. Acceso a internet en la Provincia José Miguel de Velasco 328
2.6.2.7. Acceso a internet en la Provincia Ichilo 329
2.6.2.8. Acceso a internet en la Provincia Chiquitos 330
2.6.2.9. Acceso a internet en la Provincia Sara 331
2.6.2.10. Acceso a internet en la Provincia Cordillera 332
2.6.2.11. Acceso a internet en la Provincia Vallegrande 334
2.6.2.12. Acceso a internet en la Provincia Florida 336
2.6.2.13. Acceso a internet en la Provincia Obispo Santistevan 337
2.6.2.14. Acceso a internet en la Provincia Ñuflo de Chávez 339
2.6.2.15. Acceso a internet en la Provincia Ángel Sandoval 341
2.6.2.16. Acceso a internet en la Provincia Manuel María Caballero 341
2.6.2.17. Acceso a internet en la Provincia Germán Busch 342
2.6.2.18. Acceso a internet en la Provincia Guarayos 343

2.6.3. Métodos de pago 345

2.6.3.1. Métodos de pago en el Departamento 345
2.6.3.2. Métodos de pago en la Región Metropolitana 346
2.6.3.3. Métodos de pago en el Municipio de Santa Cruz de la Sierra 347
2.6.3.4. Métodos de pago en la Provincia Andrés Ibáñez 349
2.6.3.5. Métodos de pago en la Provincia Ignacio Warnes 349
2.6.3.6. Métodos de pago en la Provincia José Miguel de Velasco 350
2.6.3.7. Métodos de pago en la Provincia Ichilo 351
2.6.3.8. Métodos de pago en la Provincia Chiquitos 351
2.6.3.9. Métodos de pago en la Provincia Sara 352
2.6.3.10. Métodos de pago en la Provincia Cordillera 353
2.6.3.11. Métodos de pago en la Provincia Vallegrande 354
2.6.3.12. Métodos de pago en la Provincia Florida 354
2.6.3.13. Métodos de pago en la Provincia Obispo Santistevan 355
2.6.3.14. Métodos de pago en la Provincia Ñuflo de Chávez 356
2.6.3.15. Métodos de pago en la Provincia Ángel Sandoval 356
2.6.3.16. Métodos de pago en la Provincia Manuel María Caballero 357
2.6.3.17. Métodos de pago en la Provincia Germán Busch 357
2.6.3.18. Métodos de pago en la Provincia Guarayos 358

2.6.4. Streaming 359

2.6.4.1. Servicios de Streaming en el Departamento 359
2.6.4.2. Servicios de Streaming en la Región Metropolitana 360
2.6.4.3. Servicios de Streaming en el Municipio de Santa Cruz de la Sierra 360
2.6.4.4. Servicios de Streaming en la Provincia Andrés Ibáñez 361
2.6.4.5. Servicios de Streaming en la Provincia Ignacio Warnes 361
2.6.4.6. Servicios de Streaming en la Provincia José Miguel de Velasco 362
2.6.4.7. Servicios de Streaming en la Provincia Ichilo 362
2.6.4.8. Servicios de Streaming en la Provincia Chiquitos 362
2.6.4.9. Servicios de Streaming en la Provincia Sara 363
2.6.4.10. Servicios de Streaming en la Provincia Cordillera 363
2.6.4.11. Servicios de Streaming en la Provincia Vallegrande 364
2.6.4.12. Servicios de Streaming en la Provincia Florida 364
2.6.4.13. Servicios de Streaming en la Provincia Obispo Santistevan 365

2.6.4.14. Servicios de Streaming en la Provincia Ñuflo de Chávez 365
2.6.4.15. Servicios de Streaming en la Provincia Ángel Sandoval 365
2.6.4.16. Servicios de Streaming en la Provincia Manuel María Caballero 366
2.6.4.17. Servicios de Streaming en la Provincia Germán Busch 366
2.6.4.18. Servicios de Streaming en la Provincia Guarayos 366

3 SEGURIDAD CIUDADANA 367

3.1.1. Hurto en la propiedad 368
3.1.1.1. Robo en la propiedad en el departamento 368
3.1.1.2. Robo en la propiedad en la Región Metropolitana 369
3.1.1.3. Robo en la propiedad en el Municipio de Santa Cruz de la Sierra 369
3.1.1.4. Robo en la propiedad en la Provincia Andrés Ibáñez 370
3.1.1.5. Robo en la propiedad en la Provincia Ignacio Warnes 370
3.1.1.6. Robo en la propiedad en la Provincia José Miguel de Velasco 371
3.1.1.7. Robo en la propiedad en la Provincia Ichilo 371
3.1.1.8. Robo en la propiedad en la Provincia Chiquitos 371
3.1.1.9. Robo en la propiedad en la Provincia Sara 372
3.1.1.10. Robo en la propiedad en la Provincia Cordillera 372
3.1.1.11. Robo en la propiedad en la Provincia Vallegrande 373
3.1.1.12. Robo en la propiedad en la Provincia Florida 373
3.1.1.13. Robo en la propiedad en la Provincia Obispo Santistevan 374
3.1.1.14. Robo en la propiedad en la Provincia Ñuflo de Chávez 374
3.1.1.15. Robo en la propiedad en la Provincia Ángel Sandoval 374
3.1.1.16. Robo en la propiedad en la Provincia Manuel María Caballero 375
3.1.1.17. Robo en la propiedad en la Provincia Germán Busch 375
3.1.1.18. Robo en la propiedad en la Provincia Guarayos 375

3.1.2. Denuncias por hurto 376
3.1.2.1. Denuncias en el Departamento 376
3.1.2.2. Denuncias en la Región Metropolitana 381
3.1.2.3. Denuncias en el Municipio de Santa Cruz de la Sierra 384
3.1.2.4. Denuncia de hurto en la Provincia Andrés Ibáñez 390
3.1.2.5. Denuncia de hurto en la Provincia Ignacio Warnes 392
3.1.2.6. Denuncia de hurto en la Provincia José Miguel de Velasco 393

3.1.2.7. Denuncia de hurto en la Provincia Ichilo 394
3.1.2.8. Denuncia de hurto en la Provincia Chiquitos 396
3.1.2.9. Denuncia de hurto en la Provincia Sara 398
3.1.2.10. Denuncia de hurto en la Provincia Cordillera 400
3.1.2.11. Denuncia de hurto en la Provincia Vallegrande 402
3.1.2.12. Denuncia de hurto en la Provincia Florida 405
3.1.2.13. Denuncia de hurto en la Provincia Obispo Santistevan 407
3.1.2.14. Denuncia de hurto en la Provincia Ñuflo de Chávez 409
3.1.2.15. Denuncia de hurto en la Provincia Ángel Sandoval 411
3.1.2.16. Denuncia de hurto en la Provincia Manuel María Caballero 412
3.1.2.17. Denuncia de hurto en la Provincia Germán Busch 413
3.1.2.18. Denuncia de hurto en la Provincia Guarayos 415

4 COVID-19 417

4.1. Decesos 418

4.1.1. Cantidad de decesos por Covid-19 418

4.1.1.1. Cantidad de decesos por Covid-19 en el Departamento 418
4.1.1.2. Cantidad de decesos por Covid-19 en la Región Metropolitana 419
4.1.1.3. Cantidad de decesos por Covid-19 en el Municipio de Santa Cruz de la Sierra 420
4.1.1.4. Cantidad de decesos por Covid-19 en la Provincia Andrés Ibáñez 421
4.1.1.5. Cantidad de decesos por Covid-19 en la Provincia Ignacio Warnes 422
4.1.1.6. Cantidad de decesos por Covid-19 en la Provincia José Miguel de Velasco 422
4.1.1.7. Cantidad de decesos por Covid-19 en la Provincia Ichilo 423
4.1.1.8. Cantidad de decesos por Covid-19 en la Provincia Chiquitos 424
4.1.1.9. Cantidad de decesos por Covid-19 en la Provincia Sarah 424
4.1.1.10. Cantidad de decesos por Covid-19 en la Provincia Cordillera 425
4.1.1.11. Cantidad de decesos por Covid-19 en la Provincia Vallegrande 426
4.1.1.12. Cantidad de decesos por Covid-19 en la Provincia Florida 426
4.1.1.13. Cantidad de decesos por Covid-19 en la Provincia Obispo Santiestevan 427
4.1.1.14. Cantidad de decesos por Covid-19 en la Provincia Ñuflo de Chávez 427
4.1.1.15. Cantidad de decesos por Covid-19 en la Provincia Ángel Sandoval 428
4.1.1.16. Cantidad de decesos por Covid-19 en la Provincia Manuel María Caballero 428
4.1.1.17. Cantidad de decesos por Covid-19 en la Provincia Germán Busch 429
4.1.1.18. Cantidad de decesos por Covid-19 en la Provincia Guarayos 429

HOGAR

1 HOGAR

1.1. Composición del hogar

1.1.1. Composición por sexo en el Hogar

1.1.1.1. Composición por sexo en el hogar a nivel departamental

			INTERVALO DE CONFIANZA AL 98%				
PROVINCIAS	PERSONAS EN EL HOGAR	MEDIA	LÍMITE INFERIOR	LÍMITE SUPERIOR	COEFICIENTE DE VARIACIÓN	ERROR ESTÁNDAR	EFECTO DE DISEÑO
Andrés Ibáñez	TOTAL	3,92	3,82	4,01	0,010	0,041	1,764
	Hombres	1,93	1,87	2,00	0,014	0,026	1,760
	Mujeres	1,99	1,92	2,05	0,014	0,027	1,753
Ignacio Warnes	TOTAL	4,19	3,87	4,51	0,033	0,137	1,355
	Hombres	2,06	1,86	2,26	0,042	0,087	1,360
	Mujeres	2,14	1,91	2,36	0,044	0,095	1,366
José Miguel de Velasco	TOTAL	4,29	3,94	4,64	0,035	0,149	0,626
	Hombres	2,11	1,89	2,34	0,046	0,097	0,632
	Mujeres	2,18	1,95	2,40	0,045	0,097	0,645
Ichilo	TOTAL	3,89	3,58	4,20	0,034	0,133	1,128
	Hombres	1,92	1,71	2,13	0,047	0,090	1,108
	Mujeres	1,97	1,77	2,17	0,044	0,086	1,139
Chiquitos	TOTAL	4,43	4,06	4,05	4,800	0,158	0,611
	Hombres	2,20	1,98	1,98	2,425	0,095	0,614
	Mujeres	2,23	1,99	1,99	2,463	0,101	0,626
Sara	TOTAL	4,04	3,60	3,60	4,479	0,189	0,547
	Hombres	2,03	1,76	1,76	2,296	0,115	0,546
	Mujeres	2,01	1,75	1,75	2,270	0,111	0,540
Cordillera	TOTAL	4,11	3,79	3,79	4,427	0,136	0,831
	Hombres	1,99	1,79	1,79	2,185	0,085	0,850
	Mujeres	2,12	1,92	1,92	2,329	0,088	0,833
Vallegrande	TOTAL	3,05	2,69	2,69	3,412	0,155	0,431
	Hombres	1,44	1,26	1,26	1,618	0,077	0,396
	Mujeres	1,61	1,35	1,35	1,872	0,112	0,446
Florida	TOTAL	3,31	2,96	2,96	3,653	0,148	0,518
	Hombres	1,67	1,43	1,43	1,909	0,102	0,521
	Mujeres	1,64	1,42	1,42	1,853	0,092	0,511
Obispo Santistevan	TOTAL	4,16	3,95	3,95	4,375	0,092	0,731
	Hombres	2,12	1,98	1,98	2,270	0,062	0,739
	Mujeres	2,04	1,90	1,90	2,176	0,060	0,736
Ñuflo de Chávez	TOTAL	4,22	3,93	3,93	4,505	0,125	0,677
	Hombres	2,11	1,92	1,92	2,290	0,079	0,677
	Mujeres	2,11	1,93	1,93	2,289	0,077	0,682
Ángel Sandoval	TOTAL	4,82	4,22	4,22	5,426	0,259	0,224
	Hombres	2,30	1,95	1,95	2,642	0,148	0,224
	Mujeres	2,53	2,17	2,17	2,878	0,151	0,224
María Manuel Caballero	TOTAL	3,28	2,94	2,94	3,620	0,147	0,378
	Hombres	1,69	1,46	1,46	1,924	0,100	0,384
	Mujeres	1,59	1,37	1,37	1,802	0,092	0,393
German Busch	TOTAL	3,83	3,31	3,31	4,343	0,222	0,801
	Hombres	1,88	1,55	1,55	2,215	0,143	0,842
	Mujeres	1,94	1,66	1,66	2,223	0,120	0,690
Guarayos	TOTAL	4,27	3,92	3,92	4,623	0,151	0,404
	Hombres	2,13	1,90	1,90	2,354	0,097	0,435
	Mujeres	2,14	1,92	1,92	2,366	0,096	0,405
Departamento de Santa Cruz	TOTAL	3,97	3,90	4,04	0,008	0,031	1,399
	Hombres	1,96	1,92	2,01	0,010	0,020	1,410
	Mujeres	2,01	1,96	2,05	0,010	0,020	1,423

DEPARTAMENTO DE SANTA CRUZ

1,96

Promedio de Hombres por hogar

2,01

Promedio de Mujeres por hogar

49,97%

Hombres



50,03%

Mujeres

1.1.1.2. Composición por sexo en el hogar a nivel Región Metropolitana

INTERVALO DE CONFIANZA AL 98%							
MUNICIPIO	PERSONAS EN EL HOGAR	MEDIA	LÍMITE INFERIOR	LÍMITE SUPERIOR	COEFICIENTE DE VARIACIÓN	ERROR ESTÁNDAR	EFECTO DE DISEÑO
Santa Cruz de la Sierra	TOTAL	3,93	3,83	4,03	0,011	0,044	1,167
	Hombres	1,93	1,87	2,00	0,015	0,029	1,164
	Mujeres	2,00	1,93	2,06	0,015	0,029	1,157
Cotoca	TOTAL	3,98	3,50	4,45	0,051	0,204	1,216
	Hombres	1,90	1,62	2,18	0,064	0,122	1,216
	Mujeres	2,08	1,70	2,45	0,078	0,162	1,216
Porongo	TOTAL	3,35	2,75	3,94	0,076	0,256	0,495
	Hombres	1,74	1,36	2,11	0,093	0,161	0,495
	Mujeres	1,61	1,23	1,98	0,100	0,161	0,495
La Guardia	TOTAL	3,96	3,60	4,33	0,040	0,158	1,122
	Hombres	2,00	1,78	2,22	0,047	0,093	1,122
	Mujeres	1,96	1,68	2,24	0,061	0,120	1,122
El Torno	TOTAL	3,57	3,15	3,99	0,050	0,180	0,855
	Hombres	1,89	1,59	2,19	0,068	0,128	0,855
	Mujeres	1,68	1,43	1,93	0,065	0,109	0,855
Warnes	TOTAL	4,25	3,91	4,59	0,034	0,145	0,922
	Hombres	2,09	1,88	2,30	0,044	0,092	0,922
	Mujeres	2,16	1,93	2,39	0,046	0,100	0,922
Departamento de Santa Cruz	TOTAL	3,97	3,90	4,04	0,008	0,031	1,399
	Hombres	1,96	1,92	2,01	0,010	0,020	1,410
	Mujeres	2,01	1,96	2,05	0,010	0,020	1,423

1.1.1.3. Composición por sexo en el hogar a nivel Municipio de Santa Cruz de la Sierra

			INTERVALO DE CONFIANZA AL 98%				
	PERSONAS EN EL HOGAR	MEDIA	LÍMITE INFERIOR	LÍMITE SUPERIOR	COEFICIENTE DE VARIACIÓN	ERROR ESTÁNDAR	EFECTO DE DISEÑO
D1	TOTAL	3,32	2,96	3,69	0,047	0,158	1,255
	Hombres	1,59	1,37	1,82	0,061	0,097	1,255
	Mujeres	1,73	1,47	1,99	0,065	0,113	1,255
D2	TOTAL	3,59	3,23	3,95	0,043	0,153	0,739
	Hombres	1,68	1,46	1,89	0,056	0,093	0,739
	Mujeres	1,91	1,66	2,17	0,058	0,111	0,739
D3	TOTAL	3,88	3,49	4,26	0,043	0,166	0,616
	Hombres	1,93	1,67	2,18	0,057	0,109	0,616
	Mujeres	1,95	1,69	2,21	0,057	0,111	0,616
D4	TOTAL	3,83	3,48	4,18	0,040	0,152	0,884
	Hombres	1,76	1,52	2,00	0,059	0,104	0,884
	Mujeres	2,07	1,82	2,32	0,051	0,106	0,884
D5	TOTAL	3,81	3,50	4,13	0,035	0,135	1,156
	Hombres	1,98	1,78	2,18	0,043	0,085	1,156
	Mujeres	1,83	1,63	2,04	0,048	0,089	1,156
D6	TOTAL	4,28	3,93	4,63	0,035	0,149	1,461
	Hombres	2,09	1,88	2,30	0,044	0,091	1,461
	Mujeres	2,19	1,96	2,43	0,046	0,100	1,461
D7	TOTAL	4,21	3,85	4,57	0,037	0,155	1,399
	Hombres	2,13	1,88	2,37	0,050	0,106	1,399
	Mujeres	2,09	1,87	2,31	0,045	0,094	1,399
D8	TOTAL	4,11	3,75	4,47	0,037	0,153	1,373
	Hombres	2,05	1,82	2,29	0,050	0,102	1,373
	Mujeres	2,06	1,84	2,27	0,045	0,093	1,373
D9	TOTAL	3,93	3,63	4,23	0,033	0,129	1,063
	Hombres	1,95	1,72	2,18	0,051	0,099	1,063
	Mujeres	1,98	1,77	2,18	0,045	0,089	1,063
D10	TOTAL	4,03	3,66	4,41	0,040	0,161	1,005
	Hombres	2,00	1,75	2,25	0,053	0,107	1,005
	Mujeres	2,03	1,80	2,27	0,050	0,101	1,005
D11	TOTAL	3,26	2,93	3,59	0,044	0,143	1,006
	Hombres	1,49	1,28	1,70	0,060	0,090	1,006
	Mujeres	1,77	1,52	2,02	0,061	0,108	1,006
D12	TOTAL	3,99	3,67	4,32	0,035	0,141	1,176
	Hombres	1,99	1,77	2,20	0,046	0,091	1,176
	Mujeres	2,01	1,77	2,24	0,051	0,102	1,176
D13	TOTAL	4,15	3,78	4,52	0,038	0,158	0,468
	Hombres	2,07	1,81	2,34	0,055	0,114	0,468
	Mujeres	2,08	1,82	2,34	0,053	0,111	0,468
D14	TOTAL	3,97	3,18	4,76	0,086	0,341	0,081
	Hombres	2,09	1,53	2,66	0,016	0,244	0,081
	Mujeres	1,88	1,49	2,26	0,087	0,164	0,081
D15	TOTAL	3,94	3,26	4,61	0,074	0,290	0,085
	Hombres	1,84	1,42	2,27	0,099	0,183	0,085
	Mujeres	2,09	1,62	2,57	0,098	0,204	0,085
DI	TOTAL	4,32	3,86	4,77	0,045	0,194	0,397
	Hombres	2,08	1,83	2,34	0,053	0,111	0,397
	Mujeres	2,23	1,93	2,52	0,058	0,128	0,397
AR	TOTAL	4,20	3,17	5,22	0,105	0,442	0,265
	Hombres	2,07	1,34	2,81	0,153	0,317	0,265
	Mujeres	2,12	1,61	2,63	0,103	0,219	0,265
Departamento de Santa Cruz	TOTAL	3,97	3,90	4,04	0,008	0,031	1,399
	Hombres	1,96	1,92	2,01	0,010	0,020	1,410
	Mujeres	2,01	1,96	2,05	0,010	0,020	1,423

1.1.1.4. Composición por sexo en el hogar en la Provincia Ándres Ibañez

INTERVALO DE CONFIANZA AL 98%							
MUNICIPIO	PERSONAS EN EL HOGAR	MEDIA	LÍMITE INFERIOR	LÍMITE SUPERIOR	COEFICIENTE DE VARIACIÓN	ERROR ESTÁNDAR	EFECTO DE DISEÑO
Santa Cruz de la Sierra	TOTAL	3,93	3,83	4,03	0,010	0,044	1,159
	Hombres	1,93	1,87	2,00	0,010	0,029	1,156
	Mujeres	2,00	1,93	2,06	0,010	0,029	1,150
Cotoca	TOTAL	3,98	3,50	4,45	0,050	0,204	1,208
	Hombres	1,90	1,62	2,18	0,060	0,122	1,208
	Mujeres	2,08	1,70	2,45	0,080	0,162	1,208
Porongo	TOTAL	3,35	2,75	3,94	0,080	0,256	0,492
	Hombres	1,74	1,36	2,11	0,090	0,161	0,492
	Mujeres	1,61	1,23	1,98	0,100	0,161	0,492
La Guardia	TOTAL	3,96	3,60	4,33	0,040	0,158	1,115
	Hombres	2,00	1,78	2,22	0,050	0,093	1,115
	Mujeres	1,96	1,68	2,24	0,060	0,120	1,115
El Torno	TOTAL	3,57	3,15	3,99	0,050	0,180	0,850
	Hombres	1,89	1,59	2,19	0,070	0,128	0,850
	Mujeres	1,68	1,43	1,93	0,060	0,109	0,850
Departamento de Santa Cruz	TOTAL	3,97	3,90	4,04	0,008	0,031	1,399
	Hombres	1,96	1,92	2,01	0,010	0,020	1,410
	Mujeres	2,01	1,96	2,05	0,010	0,020	1,423

1.1.1.5. Composición por sexo en el hogar en la Provincia Ignacio Warnes

INTERVALO DE CONFIANZA AL 98%							
MUNICIPIO	PERSONAS EN EL HOGAR	MEDIA	LÍMITE INFERIOR	LÍMITE SUPERIOR	COEFICIENTE DE VARIACIÓN	ERROR ESTÁNDAR	EFECTO DE DISEÑO
Warnes	TOTAL	4,25	3,91	4,59	0,034	0,145	1,152
	Hombres	2,09	1,87	2,30	0,044	0,092	1,152
	Mujeres	2,16	1,92	2,39	0,046	0,100	1,152
Okinawa Uno	TOTAL	3,29	2,68	3,91	0,079	0,262	0,323
	Hombres	1,54	1,16	1,91	0,103	0,159	0,323
	Mujeres	1,76	1,35	2,16	0,098	0,172	0,323
Departamento de Santa Cruz	TOTAL	3,97	3,90	4,04	0,008	0,031	1,399
	Hombres	1,96	1,92	2,01	0,010	0,020	1,410
	Mujeres	2,01	1,96	2,05	0,010	0,020	1,423

1.1.1.6. Composición por sexo en el hogar en la Provincia José Miguel de Velasco

INTERVALO DE CONFIANZA AL 98%							
MUNICIPIO	PERSONAS EN EL HOGAR	MEDIA	LÍMITE INFERIOR	LÍMITE SUPERIOR	COEFICIENTE DE VARIACIÓN	ERROR ESTÁNDAR	EFECTO DE DISEÑO
San Ignacio de Velasco	TOTAL	4,26	3,82	4,70	0,044	0,187	1,579
	Hombres	2,05	1,77	2,34	0,059	0,121	1,579
	Mujeres	2,21	1,92	2,49	0,056	0,123	1,579
San Miguel de Velasco	TOTAL	4,48	3,88	5,09	0,058	0,258	0,621
	Hombres	2,42	2,03	2,81	0,068	0,166	0,621
	Mujeres	2,06	1,74	2,39	0,066	0,137	0,621
San Rafael de Velasco	TOTAL	4,20	3,64	4,76	0,057	0,239	0,309
	Hombres	2,05	1,73	2,38	0,067	0,137	0,309
	Mujeres	2,14	1,75	2,53	0,078	0,167	0,309
Departamento de Santa Cruz	TOTAL	3,97	3,90	4,04	0,008	0,031	1,399
	Hombres	1,96	1,92	2,01	0,010	0,020	1,410
	Mujeres	2,01	1,96	2,05	0,010	0,020	1,423

1.1.1.7. Composición por sexo en el hogar en la Provincia Ichilo

INTERVALO DE CONFIANZA AL 98%							
MUNICIPIO	PERSONAS EN EL HOGAR	MEDIA	LÍMITE INFERIOR	LÍMITE SUPERIOR	COEFICIENTE DE VARIACIÓN	ERROR ESTÁNDAR	EFECTO DE DISEÑO
Buena Vista	TOTAL	3,62	3,01	4,23	0,072	0,259	0,798
	Hombres	2,02	1,61	2,44	0,087	0,177	0,798
	Mujeres	1,60	1,17	2,02	0,114	0,182	0,798
San Carlos	TOTAL	3,98	3,41	4,54	0,061	0,241	0,705
	Hombres	2,06	1,66	2,47	0,084	0,173	0,705
	Mujeres	1,92	1,56	2,27	0,078	0,150	0,705
Yapacaní	TOTAL	3,92	3,45	4,39	0,051	0,200	1,752
	Hombres	1,82	1,51	2,14	0,073	0,134	1,752
	Mujeres	2,10	1,80	2,39	0,061	0,128	1,752
San Juan	TOTAL	4,04	3,32	4,75	0,075	0,305	0,407
	Hombres	2,15	1,66	2,65	0,098	0,210	0,407
	Mujeres	1,88	1,47	2,30	0,093	0,176	0,407
Departamento de Santa Cruz	TOTAL	3,97	3,90	4,04	0,008	0,031	1,399
	Hombres	1,96	1,92	2,01	0,010	0,020	1,410
	Mujeres	2,01	1,96	2,05	0,010	0,020	1,423

1.1.1.8. Composición por sexo en el hogar en la Provincia Chiquitos

INTERVALO DE CONFIANZA AL 98%							
MUNICIPIO	PERSONAS EN EL HOGAR	MEDIA	LÍMITE INFERIOR	LÍMITE SUPERIOR	COEFICIENTE DE VARIACIÓN	ERROR ESTÁNDAR	EFECTO DE DISEÑO
San José De Chiquitos	TOTAL	4,51	3,80	5,23	0,068	0,306	0,812
	Hombres	2,28	1,85	2,70	0,080	0,182	0,812
	Mujeres	2,24	1,83	2,64	0,077	0,172	0,812
Pailón	TOTAL	4,74	4,25	5,23	0,044	0,208	1,120
	Hombres	2,19	1,91	2,47	0,054	0,119	1,120
	Mujeres	2,54	2,16	2,92	0,063	0,161	1,120
Roboré	TOTAL	3,80	3,03	4,57	0,087	0,329	1,164
	Hombres	2,13	1,60	2,65	0,106	0,225	1,164
	Mujeres	1,68	1,30	2,05	0,096	0,160	1,164
Departamento de Santa Cruz	TOTAL	3,97	3,90	4,04	0,008	0,031	1,399
	Hombres	1,96	1,92	2,01	0,010	0,020	1,410
	Mujeres	2,01	1,96	2,05	0,010	0,020	1,423

1.1.1.9. Composición por sexo en el hogar en la Provincia Sara

INTERVALO DE CONFIANZA AL 98%							
MUNICIPIO	PERSONAS EN EL HOGAR	MEDIA	LÍMITE INFERIOR	LÍMITE SUPERIOR	COEFICIENTE DE VARIACIÓN	ERROR ESTÁNDAR	EFECTO DE DISEÑO
Portachuelo	TOTAL	3,85	3,19	4,51	0,07	0,281	1,267
	Hombres	1,89	1,43	2,36	0,104	0,198	1,267
	Mujeres	1,96	1,64	2,29	0,071	0,139	1,267
Santa Rosa del Sara	TOTAL	4,40	3,65	5,15	0,070	0,319	1,188
	Hombres	2,22	1,82	2,61	0,076	0,169	1,188
	Mujeres	2,18	1,70	2,67	0,095	0,207	1,188
Colpa Bélgica	TOTAL	3,46	2,84	4,07	0,080	0,263	0,476
	Hombres	1,85	1,42	2,28	0,099	0,182	0,476
	Mujeres	1,61	1,24	1,98	0,099	0,159	0,476
Departamento de Santa Cruz	TOTAL	3,97	3,90	4,04	0,008	0,031	1,399
	Hombres	1,96	1,92	2,01	0,010	0,020	1,410
	Mujeres	2,01	1,96	2,05	0,010	0,020	1,423

1.1.1.10. Composición por sexo en el hogar en la Provincia Cordillera

INTERVALO DE CONFIANZA AL 98%							
MUNICIPIO	PERSONAS EN EL HOGAR	MEDIA	LÍMITE INFERIOR	LÍMITE SUPERIOR	COEFICIENTE DE VARIACIÓN	ERROR ESTÁNDAR	EFECTO DE DISEÑO
Lagunillas	TOTAL	3,47	2,88	4,07	0,073	0,254	0,472
	Hombres	1,74	1,32	2,15	0,103	0,178	0,472
	Mujeres	1,74	1,35	2,12	0,094	0,163	0,472
Charagua	TOTAL	4,83	4,23	5,43	0,053	0,258	0,848
	Hombres	2,48	2,15	2,82	0,058	0,143	0,848
	Mujeres	2,35	1,95	2,75	0,073	0,172	0,848
Cabezas	TOTAL	4,35	3,50	5,20	0,084	0,366	1,928
	Hombres	1,95	1,50	2,40	0,099	0,194	1,928
	Mujeres	2,40	1,83	2,97	0,102	0,245	1,928
Cuevo	TOTAL	3,68	2,96	4,39	0,083	0,305	0,330
	Hombres	1,85	1,42	2,29	0,101	0,187	0,330
	Mujeres	1,82	1,26	2,39	0,132	0,241	0,330
Gutierrez	TOTAL	3,89	3,16	4,62	0,080	0,312	0,772
	Hombres	1,97	1,52	2,43	0,099	0,195	0,772
	Mujeres	1,92	1,53	2,30	0,086	0,164	0,772
Camiri	TOTAL	3,73	3,20	4,26	0,061	0,227	1,974
	Hombres	1,79	1,38	2,19	0,097	0,173	1,974
	Mujeres	1,95	1,61	2,28	0,073	0,142	1,974
Boyuibe	TOTAL	3,87	3,28	4,46	0,065	0,252	0,282
	Hombres	1,85	1,39	2,30	0,105	0,194	0,282
	Mujeres	2,03	1,61	2,44	0,087	0,176	0,282
Departamento de Santa Cruz	TOTAL	3,97	3,90	4,04	0,008	0,031	1,399
	Hombres	1,96	1,92	2,01	0,010	0,020	1,410
	Mujeres	2,01	1,96	2,05	0,010	0,020	1,423

1.1.1.11. Composición por sexo en el hogar en la Provincia Vallegrande

INTERVALO DE CONFIANZA AL 98%							
MUNICIPIO	PERSONAS EN EL HOGAR	MEDIA	LÍMITE INFERIOR	LÍMITE SUPERIOR	COEFICIENTE DE VARIACIÓN	ERROR ESTÁNDAR	EFECTO DE DISEÑO
Vallegrande	TOTAL	3,05	2,53	3,56	0,072	0,219	2,278
	Hombres	1,43	1,18	1,68	0,075	0,107	2,278
	Mujeres	1,62	1,24	1,99	0,098	0,158	2,278
El Trigal	TOTAL	3,39	2,65	4,14	0,094	0,318	0,449
	Hombres	1,64	1,22	2,05	0,108	0,176	0,449
	Mujeres	1,76	1,23	2,28	0,127	0,223	0,449
Moro Moro	TOTAL	3,08	2,42	3,74	0,091	0,280	0,655
	Hombres	1,45	1,07	1,83	0,111	0,161	0,655
	Mujeres	1,63	1,22	2,05	0,108	0,177	0,655
Postrervalle	TOTAL	3,07	2,48	3,67	0,083	0,253	0,271
	Hombres	1,52	1,16	1,89	0,102	0,156	0,271
	Mujeres	1,55	1,21	1,89	0,093	0,144	0,271
Pucará	TOTAL	2,77	2,27	3,27	0,077	0,215	0,534
	Hombres	1,29	0,96	1,61	0,107	0,138	0,534
	Mujeres	1,49	1,09	1,88	0,114	0,169	0,534
Departamento de Santa Cruz	TOTAL	3,97	3,90	4,04	0,008	0,031	1,399
	Hombres	1,96	1,92	2,01	0,010	0,020	1,410
	Mujeres	2,01	1,96	2,05	0,010	0,020	1,423

1.1.1.12. Composición por sexo en el hogar en la Provincia Florida

INTERVALO DE CONFIANZA AL 98%							
MUNICIPIO	PERSONAS EN EL HOGAR	MEDIA	LÍMITE INFERIOR	LÍMITE SUPERIOR	COEFICIENTE DE VARIACIÓN	ERROR ESTÁNDAR	EFECTO DE DISEÑO
Samaipata	TOTAL	3,07	2,43	3,70	0,088	0,271	1,374
	Hombres	1,57	1,10	2,04	0,127	0,200	1,374
	Mujeres	1,50	1,15	1,85	0,100	0,149	1,374
Pampa Grande	TOTAL	3,25	2,63	3,87	0,081	0,262	0,990
	Hombres	1,68	1,26	2,09	0,107	0,179	0,990
	Mujeres	1,58	1,16	1,99	0,112	0,177	0,990
Mairana	TOTAL	3,67	3,08	4,27	0,069	0,253	1,283
	Hombres	1,79	1,41	2,17	0,091	0,163	1,283
	Mujeres	1,88	1,48	2,29	0,091	0,172	1,283
Quirusillas	TOTAL	2,88	2,37	3,40	0,076	0,220	0,231
	Hombres	1,59	1,22	1,96	0,099	0,157	0,231
	Mujeres	1,29	0,99	1,60	0,100	0,129	0,231
Departamento de Santa Cruz	TOTAL	3,97	3,90	4,04	0,008	0,031	1,399
	Hombres	1,96	1,92	2,01	0,010	0,020	1,410
	Mujeres	2,01	1,96	2,05	0,010	0,020	1,423

1.1.1.13. Composición por sexo en el hogar en la Provincia Obispo Santiestevan

INTERVALO DE CONFIANZA AL 98%							
MUNICIPIO	PERSONAS EN EL HOGAR	MEDIA	LÍMITE INFERIOR	LÍMITE SUPERIOR	COEFICIENTE DE VARIACIÓN	ERROR ESTÁNDAR	EFECTO DE DISEÑO
Montero	TOTAL	4,03	3,77	4,29	0,028	0,112	1,242
	Hombres	2,07	1,89	2,25	0,037	0,077	1,242
	Mujeres	1,97	1,80	2,14	0,037	0,073	1,242
General Saavedra	TOTAL	4,85	4,21	5,49	0,057	0,274	0,596
	Hombres	2,23	1,78	2,68	0,086	0,192	0,596
	Mujeres	2,62	2,15	3,08	0,077	0,200	0,596
Minero	TOTAL	4,41	3,80	5,02	0,059	0,262	0,819
	Hombres	2,26	1,86	2,66	0,076	0,172	0,819
	Mujeres	2,15	1,75	2,55	0,080	0,172	0,819
Fernández Alonso	TOTAL	4,36	3,37	5,35	0,098	0,426	0,694
	Hombres	2,36	1,72	3,00	0,116	0,273	0,694
	Mujeres	2,00	1,38	2,62	0,132	0,264	0,694
San Pedro	TOTAL	4,27	3,53	5,01	0,074	0,317	0,624
	Hombres	2,22	1,73	2,71	0,095	0,211	0,624
	Mujeres	2,04	1,68	2,40	0,075	0,154	0,624
Departamento de Santa Cruz	TOTAL	3,97	3,90	4,04	0,008	0,031	1,399
	Hombres	1,96	1,92	2,01	0,010	0,020	1,410
	Mujeres	2,01	1,96	2,05	0,010	0,020	1,423

1.1.1.14. Composición por sexo en el hogar en la Provincia Ñuflo de Chávez

INTERVALO DE CONFIANZA AL 98%							
MUNICIPIO	PERSONAS EN EL HOGAR	MEDIA	LÍMITE INFERIOR	LÍMITE SUPERIOR	COEFICIENTE DE VARIACIÓN	ERROR ESTÁNDAR	EFECTO DE DISEÑO
Concepción	TOTAL	4,36	3,58	5,13	0,076	0,333	0,902
	Hombres	2,21	1,75	2,67	0,089	0,197	0,902
	Mujeres	2,15	1,69	2,61	0,091	0,196	0,902
San Javier	TOTAL	4,05	3,39	4,70	0,069	0,281	0,822
	Hombres	1,80	1,41	2,18	0,091	0,163	0,822
	Mujeres	2,25	1,79	2,71	0,087	0,196	0,822
San Ramón	TOTAL	4,22	3,32	5,12	0,091	0,385	0,568
	Hombres	2,24	1,60	2,89	0,124	0,277	0,568
	Mujeres	1,97	1,48	2,47	0,107	0,211	0,568
San Julián	TOTAL	4,09	3,57	4,61	0,054	0,223	1,765
	Hombres	1,98	1,64	2,31	0,072	0,143	1,765
	Mujeres	2,11	1,79	2,44	0,066	0,139	1,765
San Antonio de Lomerío	TOTAL	4,40	3,78	5,02	0,061	0,267	0,379
	Hombres	2,25	1,81	2,69	0,083	0,187	0,379
	Mujeres	2,15	1,74	2,56	0,082	0,175	0,379
Cuatro Cañadas	TOTAL	4,40	3,92	4,89	0,047	0,207	0,969
	Hombres	2,39	2,08	2,70	0,056	0,134	0,969
	Mujeres	2,01	1,70	2,33	0,068	0,136	0,969
Departamento de Santa Cruz	TOTAL	3,97	3,90	4,04	0,008	0,031	1,401
	Hombres	1,96	1,92	2,01	0,010	0,020	1,412
	Mujeres	2,01	1,96	2,05	0,010	0,020	1,425

1.1.1.15. Composición por sexo en el hogar en la Provincia Ángel Sandoval

INTERVALO DE CONFIANZA AL 98%							
MUNICIPIO	PERSONAS EN EL HOGAR	MEDIA	LÍMITE INFERIOR	LÍMITE SUPERIOR	COEFICIENTE DE VARIACIÓN	ERROR ESTÁNDAR	EFECTO DE DISEÑO
San Matías	TOTAL	4,82	4,21	5,44	0,054	0,260	1,025
	Hombres	2,30	1,95	2,65	0,065	0,148	1,025
	Mujeres	2,53	2,17	2,88	0,060	0,152	1,025
Departamento de Santa Cruz	TOTAL	3,97	3,90	4,04	0,008	0,031	1,399
	Hombres	1,96	1,92	2,01	0,010	0,020	1,410
	Mujeres	2,01	1,96	2,05	0,010	0,020	1,423

1.1.1.16. Composición por sexo en el hogar en la Provincia Manuel María Caballero

INTERVALO DE CONFIANZA AL 98%							
MUNICIPIO	PERSONAS EN EL HOGAR	MEDIA	LÍMITE INFERIOR	LÍMITE SUPERIOR	COEFICIENTE DE VARIACIÓN	ERROR ESTÁNDAR	EFECTO DE DISEÑO
Comarapa	TOTAL	3,18	2,77	3,60	0,055	0,176	1,341
	Hombres	1,60	1,31	1,88	0,076	0,121	1,341
	Mujeres	1,59	1,32	1,85	0,071	0,112	1,341
Saipina	TOTAL	3,61	3,05	4,18	0,067	0,241	0,549
	Hombres	2,02	1,66	2,38	0,076	0,152	0,549
	Mujeres	1,60	1,28	1,91	0,084	0,134	0,549
Departamento de Santa Cruz	TOTAL	3,97	3,90	4,04	0,008	0,031	1,399
	Hombres	1,96	1,92	2,01	0,010	0,020	1,410
	Mujeres	2,01	1,96	2,05	0,010	0,020	1,423

1.1.1.17. Composición por sexo en el hogar en la Provincia Germán Busch

INTERVALO DE CONFIANZA AL 98%							
MUNICIPIO	PERSONAS EN EL HOGAR	MEDIA	LÍMITE INFERIOR	LÍMITE SUPERIOR	COEFICIENTE DE VARIACIÓN	ERROR ESTÁNDAR	EFECTO DE DISEÑO
Puerto Suárez	TOTAL	3,55	2,87	4,23	0,081	0,288	0,914
	Hombres	1,65	1,27	2,04	0,098	0,163	0,914
	Mujeres	1,90	1,41	2,39	0,109	0,207	0,914
Puerto Quijarro	TOTAL	3,93	3,06	4,81	0,094	0,371	1,732
	Hombres	2,00	1,42	2,58	0,122	0,245	1,732
	Mujeres	1,93	1,51	2,36	0,094	0,181	1,732
Carmen Rivero Torrez	TOTAL	3,98	3,30	4,66	0,073	0,289	0,460
	Hombres	1,92	1,54	2,30	0,084	0,161	0,460
	Mujeres	2,06	1,56	2,56	0,103	0,212	0,460
Departamento de Santa Cruz	TOTAL	3,97	3,90	4,04	0,008	0,031	1,399
	Hombres	1,96	1,92	2,01	0,010	0,020	1,410
	Mujeres	2,01	1,96	2,05	0,010	0,020	1,423

1.1.1.18. Composición por sexo en el hogar en la Provincia Guarayos

INTERVALO DE CONFIANZA AL 98%							
MUNICIPIO	PERSONAS EN EL HOGAR	MEDIA	LÍMITE INFERIOR	LÍMITE SUPERIOR	COEFICIENTE DE VARIACIÓN	ERROR ESTÁNDAR	EFECTO DE DISEÑO
Ascensión de Guarayos	TOTAL	4,19	3,73	4,64	0,046	0,194	1,386
	Hombres	2,06	1,77	2,35	0,060	0,124	1,386
	Mujeres	2,13	1,82	2,43	0,061	0,130	1,386
Urubichá	TOTAL	5,83	4,90	6,75	0,068	0,394	0,293
	Hombres	2,86	2,39	3,32	0,070	0,201	0,293
	Mujeres	2,97	2,36	3,59	0,088	0,262	0,293
El Puente	TOTAL	4,00	3,34	4,66	0,071	0,282	1,252
	Hombres	2,05	1,61	2,49	0,091	0,187	1,252
	Mujeres	1,95	1,56	2,34	0,084	0,164	1,252
Departamento de Santa Cruz	TOTAL	3,97	3,90	4,04	0,008	0,031	1,399
	Hombres	1,96	1,92	2,01	0,010	0,020	1,410
	Mujeres	2,01	1,96	2,05	0,010	0,020	1,423

VIVIENDA

2 VIVIENDA

2.1. Tipos de vivienda

2.1.1. Tipos de vivienda en base a sus características

2.1.1.1. Tipos de vivienda en el Departamento

INTERVALO DE CONFIANZA AL 98%							
PROVINCIA	TIPO DE VIVIENDA	PORCENTAJE	LÍMITE INFERIOR	LÍMITE SUPERIOR	COEFICIENTE DE VARIACIÓN	ERROR ESTÁNDAR	EFECTO DE DISEÑO
Andrés Ibáñez	Casa	77,2%	75,0%	79,2%	0,012	0,9%	1,743
	Choza/Pahuichi	0,2%	0,1%	0,6%	0,435	0,1%	1,596
	Departamento/Apartamento	4,6%	3,7%	5,8%	0,099	0,5%	1,750
	Cuarto(s) o habitación(es) suelta(s)	17,7%	15,9%	19,7%	0,047	0,8%	1,742
	Vivienda improvisada o vivienda móvil	0,2%	0,1%	0,7%	0,502	0,1%	2,034
	Local no destinado para vivienda	0%	0%	0,3%	1,000	0%	1,139
Ignacio Warnes	Casa	69,7%	61,8%	76,5%	0,046	3,2%	1,357
	Choza/Pahuichi	0,1%	0%	1,4%	1,001	0,1%	0,396
	Departamento/Apartamento	4,0%	1,8%	8,8%	0,346	1,4%	1,406
	Cuarto(s) o habitación(es) suelta(s)	26,2%	19,7%	33,9%	0,116	3,0%	1,356
	Vivienda improvisada o vivienda móvil	0%	-	-	-	-	-
	Local no destinado para vivienda	0%	-	-	-	-	-
José Miguel de Velasco	Casa	95,0%	89,4%	97,7%	0,018	1,7%	0,639
	Choza/Pahuichi	0,8%	0,1%	5,7%	0,849	0,7%	0,645
	Departamento/Apartamento	0,7%	0,1%	6,6%	0,996	0,7%	0,742
	Cuarto(s) o habitación(es) suelta(s)	3,5%	1,4%	8,6%	0,394	1,4%	0,619
	Vivienda improvisada o vivienda móvil	0%	-	-	-	-	-
	Local no destinado para vivienda	0%	-	-	-	-	-
Ichilo	Casa	74,3%	65,7%	81,3%	0,045	3,4%	1,155
	Choza/Pahuichi	0,7%	0,1%	3,7%	0,706	0,5%	0,719
	Departamento/Apartamento	1,2%	0,2%	6,5%	0,750	0,9%	1,303
	Cuarto(s) o habitación(es) suelta(s)	23,3%	16,5%	31,8%	0,141	3,3%	1,167
	Vivienda improvisada o vivienda móvil	0,5%	0,1%	2,8%	0,733	0,4%	0,538
	Local no destinado para vivienda	0%	-	-	-	-	-
Chiquitos	Casa	96,0%	91,1%	98,3%	0,015	1,4%	0,588
	Choza/Pahuichi	1,0%	0,2%	5,3%	0,713	0,7%	0,610
	Departamento/Apartamento	0%	-	-	-	-	-
	Cuarto(s) o habitación(es) suelta(s)	3,0%	1,1%	7,5%	0,408	1,2%	0,579
	Vivienda improvisada o vivienda móvil	0%	-	-	-	-	-
	Local no destinado para vivienda	0%	-	-	-	-	-
Sara	Casa	83,2%	75,2%	89,0%	0,035	2,9%	0,478
	Choza/Pahuichi	0,6%	0,1%	3,0%	0,708	0,4%	0,228
	Departamento/Apartamento	0%	-	-	-	-	-
	Cuarto(s) o habitación(es) suelta(s)	15,9%	10,2%	23,9%	0,182	2,9%	0,487
	Vivienda improvisada o vivienda móvil	0,3%	0%	2,9%	1,001	0,3%	0,227
	Local no destinado para vivienda	0%	-	-	-	-	-

Cordillera	Casa	83,0%	76,3%	88,1%	0,031	2,5%	0,843
	Choza/Pahuichi	1,8%	0,6%	5,9%	0,513	0,9%	0,913
	Departamento/Apartamento	0,3%	0%	2,7%	1,000	0,3%	0,495
	Cuarto(s) o habitación(es) suelta(s)	14,7%	9,9%	21,1%	0,163	2,4%	0,847
	Vivienda improvisada o vivienda móvil	0,3%	0%	2,7%	1,000	0,3%	0,495
	Local no destinado para vivienda	0%	-	-	-	-	-
Vallegrande	Casa	93,8%	89,9%	96,2%	0,014	1,3%	0,161
	Choza/Pahuichi	6,2%	3,8%	10,1%	0,214	1,3%	0,161
	Departamento/Apartamento	0%	-	-	-	-	-
	Cuarto(s) o habitación(es) suelta(s)	6,2%	3,8%	10,1%	0,214	1,3%	0,161
	Vivienda improvisada o vivienda móvil	0%	-	-	-	-	-
	Local no destinado para vivienda	0%	-	-	-	-	-
Florida	Casa	70,2%	60,2%	78,5%	0,057	4,0%	0,523
	Choza/Pahuichi	0,8%	0,1%	8,1%	0,995	0,8%	0,582
	Departamento/Apartamento	1,7%	0,3%	8,3%	0,700	1,2%	0,581
	Cuarto(s) o habitación(es) suelta(s)	27,3%	19,3%	37,2%	0,142	3,9%	0,522
	Vivienda improvisada o vivienda móvil	0%	-	-	-	-	-
	Local no destinado para vivienda	0%	-	-	-	-	-
Obispo Santistevan	Casa	70,5%	65,1%	75,3%	0,031	2,2%	0,767
	Choza/Pahuichi	4,7%	2,9%	7,7%	0,210	1,0%	0,728
	Departamento/Apartamento	0,8%	0,2%	3,0%	0,575	0,5%	0,872
	Cuarto(s) o habitación(es) suelta(s)	23,7%	19,3%	28,8%	0,087	2,1%	0,771
	Vivienda improvisada o vivienda móvil	0,3%	0%	2,7%	0,999	0,3%	0,873
	Local no destinado para vivienda	0%	-	-	-	-	-
Ñuflo de Chávez	Casa	84,7%	79,0%	89,0%	0,025	2,1%	0,695
	Choza/Pahuichi	1,3%	0,5%	3,7%	0,445	0,6%	0,522
	Departamento/Apartamento	1,0%	0,2%	5,1%	0,702	0,7%	1,015
	Cuarto(s) o habitación(es) suelta(s)	12,0%	8,2%	17,1%	0,157	1,9%	0,663
	Vivienda improvisada o vivienda móvil	1,0%	0,2%	5,1%	0,702	0,7%	1,015
	Local no destinado para vivienda	0%	-	-	-	-	-
Ángel Sandoval	Casa	85,1%	75,6%	91,3%	0,039	3,3%	0,224
	Choza/Pahuichi	6,1%	2,6%	14,0%	0,366	2,2%	0,224
	Departamento/Apartamento	0%	-	-	-	-	-
	Cuarto(s) o habitación(es) suelta(s)	8,8%	4,3%	17,2%	0,302	2,6%	0,224
	Vivienda improvisada o vivienda móvil	0%	-	-	-	-	-
	Local no destinado para vivienda	0%	-	-	-	-	-
Manuel María Caballero	Casa	68,3%	57,9%	77,1%	0,061	4,2%	0,384
	Choza/Pahuichi	1,9%	0,4%	9,2%	0,700	1,3%	0,450
	Departamento/Apartamento	0%	-	-	-	-	-
	Cuarto(s) o habitación(es) suelta(s)	29,8%	21,2%	40,1%	0,137	4,1%	0,380
	Vivienda improvisada o vivienda móvil	0%	-	-	-	-	-
	Local no destinado para vivienda	0%	-	-	-	-	-
Germán Busch	Casa	85,0%	75,7%	91,1%	0,039	3,3%	0,727
	Choza/Pahuichi	8,7%	4,4%	16,6%	0,287	2,5%	0,684
	Departamento/Apartamento	0%	-	-	-	-	-
	Cuarto(s) o habitación(es) suelta(s)	6,3%	2,6%	14,3%	0,368	2,3%	0,784
	Vivienda improvisada o vivienda móvil	0%	-	-	-	-	-
	Local no destinado para vivienda	0%	-	-	-	-	-

Guarayos	Casa	86,4%	79,2%	91,3%	0,030	2,6%	0,484
	Choza/Pahuichi	6,2%	3,1%	12,0%	0,290	1,8%	0,475
	Departamento/Apartamento	0%	-	-	-	-	-
	Cuarto(s) o habitación(es) suelta(s)	7,4%	3,9%	13,6%	0,269	2,0%	0,494
	Vivienda improvisada o vivienda móvil	0%	-	-	-	-	-
	Local no destinado para vivienda	0%	-	-	-	-	-
Departamento de Santa Cruz	Casa	77,9%	76,3%	79,4%	0,009	0,7%	1,464
	Choza/Pahuichi	0,9%	0,7%	1,2%	0,126	0,1%	0,811
	Departamento/Apartamento	3,4%	2,8%	4,3%	0,092	0,3%	1,683
	Cuarto(s) o habitación(es) suelta(s)	17,5%	16,1%	19,0%	0,035	0,6%	1,461
	Vivienda improvisada o vivienda móvil	0,2%	0,1%	0,5%	0,353	0,1%	1,581
	Local no destinado para vivienda	0%	0%	0,2%	1,000	0%	1,138

77,9%
Casa

0,9%
Choza o pahuichi

17,5%
Habitación suelta

0.02%
Local no destinado para vivienda

3,4%
Departamento

0,2%
Vivienda móvil o improvisada

2.1.1.2. Tipos de vivienda en la Región Metropolitana

INTERVALO DE CONFIANZA AL 98%							
MUNICIPIO	TIPO DE VIVIENDA	PORCENTAJE	LÍMITE INFERIOR	LÍMITE SUPERIOR	COEFICIENTE DE VARIACIÓN	ERROR ESTÁNDAR	EFECTO DE DISEÑO
Santa Cruz de la Sierra	Casa	77,2%	74,9%	79,4%	0,013	1,0%	1,155
	Choza/Pahuichi	0,2%	0,1%	0,6%	0,483	0,1%	1,025
	Departamento/Apartamento	4,9%	3,8%	6,2%	0,104	0,5%	1,156
	Cuarto(s) o habitación(es) suelta(s)	17,5%	15,5%	19,6%	0,051	0,9%	1,156
	Vivienda improvisada o vivienda móvil	0,2%	0,1%	0,8%	0,578	0,1%	1,388
	Local no destinado para vivienda	0%	0%	0%	1,000	0%	0,745
Cotoca	Casa	75,0%	62,2%	84,6%	0,065	4,8%	1,216
	Choza/Pahuichi	0%	-	-	-	-	-
	Departamento/Apartamento	0%	-	-	-	-	-
	Cuarto(s) o habitación(es) suelta(s)	25,0%	15,4%	37,8%	0,194	4,8%	1,216
	Vivienda improvisada o vivienda móvil	0%	-	-	-	-	-
	Local no destinado para vivienda	0%	-	-	-	-	-
Porongo	Casa	71,7%	54,2%	84,5%	0,093	6,6%	0,495
	Choza/Pahuichi	0%	-	-	-	-	-
	Departamento/Apartamento	2,2%	0,2%	19,0%	0,989	2,2%	0,495
	Cuarto(s) o habitación(es) suelta(s)	26,1%	13,9%	43,5%	0,248	6,5%	0,495
	Vivienda improvisada o vivienda móvil	0%	-	-	-	-	-
	Local no destinado para vivienda	0%	-	-	-	-	-
La Guardia	Casa	79,9%	70,6%	86,7%	0,043	3,5%	1,122
	Choza/Pahuichi	0,7%	0,1%	7,2%	0,996	0,7%	1,122
	Departamento/Apartamento	5,2%	2,2%	12,0%	0,368	1,9%	1,122
	Cuarto(s) o habitación(es) suelta(s)	13,4%	7,9%	21,9%	0,219	2,9%	1,122
	Vivienda improvisada o vivienda móvil	0,7%	0,1%	7,2%	0,996	0,7%	1,122
	Local no destinado para vivienda	0%	-	-	-	-	-
El Torno	Casa	74,6%	60,9%	84,7%	0,069	5,2%	0,855
	Choza/Pahuichi	0%	-	-	-	-	-
	Departamento/Apartamento	2,8%	0,5%	13,3%	0,697	2,0%	0,855
	Cuarto(s) o habitación(es) suelta(s)	22,5%	13,1%	36,0%	0,220	5,0%	0,855
	Vivienda improvisada o vivienda móvil	0%	-	-	-	-	-
	Local no destinado para vivienda	0%	-	-	-	-	-
Warnes	Casa	69,3%	61,0%	76,5%	0,048	3,4%	0,922
	Choza/Pahuichi	0%	-	-	-	-	-
	Departamento/Apartamento	4,2%	1,9%	9,3%	0,346	1,5%	0,922
	Cuarto(s) o habitación(es) suelta(s)	26,5%	19,7%	34,6%	0,121	3,2%	0,922
	Vivienda improvisada o vivienda móvil	0%	-	-	-	-	-
	Local no destinado para vivienda	0%	-	-	-	-	-
Departamento de Santa Cruz	Casa	77,9%	76,3%	79,4%	0,009	0,7%	1,464
	Choza/Pahuichi	0,9%	0,7%	1,2%	0,126	0,1%	0,811
	Departamento/Apartamento	3,4%	2,8%	4,3%	0,092	0,3%	1,683
	Cuarto(s) o habitación(es) suelta(s)	17,5%	16,1%	19,0%	0,035	0,6%	1,461
	Vivienda improvisada o vivienda móvil	0,2%	0,1%	0,5%	0,353	0,1%	1,581
	Local no destinado para vivienda	0%	0%	0,2%	1,000	0%	1,138

2.1.1.3. Tipos de vivienda en el Municipio de Santa Cruz de la Sierra

INTERVALO DE CONFIANZA AL 98%							
DISTRITOS	TIPO DE VIVIENDA	PORCENTAJE	LÍMITE INFERIOR	LÍMITE SUPERIOR	COEFICIENTE DE VARIACIÓN	ERROR ESTÁNDAR	EFECTO DE DISEÑO
D1	Casa	77,7%	68,1%	85,0%	0,047	3,7%	1,255
	Choza/Pahuichi	0%	-	-	-	-	-
	Departamento/Apartamento	11,5%	6,4%	19,8%	0,243	2,8%	1,255
	Cuarto(s) o habitación(es) suelta(s)	10,0%	5,3%	18,0%	0,263	2,6%	1,255
	Vivienda improvisada o vivienda móvil	0,8%	0,1%	7,4%	99,6%	0,8%	1,255
	Local no destinado para vivienda	0%	-	-	-	-	-
D2	Casa	78,7%	69,1%	86,0%	0,046	3,6%	0,739
	Choza/Pahuichi	0%	-	-	-	-	-
	Departamento/Apartamento	6,3%	2,8%	13,6%	0,342	2,2%	0,739
	Cuarto(s) o habitación(es) suelta(s)	14,2%	8,4%	23,0%	0,218	3,1%	0,739
	Vivienda improvisada o vivienda móvil	0%	-	-	-	-	-
	Local no destinado para vivienda	0,8%	0,1%	7,6%	0,996	0,8%	0,739
D3	Casa	77,9%	67,9%	85,4%	0,048	3,8%	0,616
	Choza/Pahuichi	0%	-	-	-	-	-
	Departamento/Apartamento	2,5%	0,6%	9,0%	0,570	1,4%	0,616
	Cuarto(s) o habitación(es) suelta(s)	19,7%	12,6%	29,4%	0,183	3,6%	0,616
	Vivienda improvisada o vivienda móvil	0%	-	-	-	-	-
	Local no destinado para vivienda	0%	-	-	-	-	-
D4	Casa	70,5%	59,6%	79,5%	0,061	4,3%	0,884
	Choza/Pahuichi	0%	-	-	-	-	-
	Departamento/Apartamento	3,6%	1,1%	10,8%	0,491	1,8%	0,884
	Cuarto(s) o habitación(es) suelta(s)	25,9%	17,5%	36,6%	0,160	4,1%	0,884
	Vivienda improvisada o vivienda móvil	0%	-	-	-	-	-
	Local no destinado para vivienda	0%	-	-	-	-	-
D5	Casa	84,0%	76,1%	89,6%	0,034	2,9%	1,156
	Choza/Pahuichi	0%	-	-	-	-	-
	Departamento/Apartamento	5,6%	2,6%	11,6%	0,324	1,8%	1,156
	Cuarto(s) o habitación(es) suelta(s)	10,5%	6,1%	17,6%	0,230	2,4%	1,156
	Vivienda improvisada o vivienda móvil	0%	-	-	-	-	-
	Local no destinado para vivienda	0%	-	-	-	-	-
D6	Casa	76,8%	68,7%	83,3%	0,041	3,1%	1,461
	Choza/Pahuichi	0%	-	-	-	-	-
	Departamento/Apartamento	4,4%	2,0%	9,7%	0,346	1,5%	1,461
	Cuarto(s) o habitación(es) suelta(s)	18,2%	12,5%	25,9%	0,157	2,9%	1,461
	Vivienda improvisada o vivienda móvil	0,6%	0,1%	5,4%	0,997	0,6%	1,461
	Local no destinado para vivienda	0%	-	-	-	-	-
D7	Casa	79,4%	70,9%	85,8%	0,040	3,2%	1,399
	Choza/Pahuichi	0,6%	0,1%	6,1%	0,997	0,6%	1,399
	Departamento/Apartamento	2,5%	0,8%	7,7%	0,494	1,2%	1,399
	Cuarto(s) o habitación(es) suelta(s)	16,9%	11,0%	24,9%	0,176	3,0%	1,399
	Vivienda improvisada o vivienda móvil	0,6%	0,1%	6,1%	0,997	0,6%	1,399
	Local no destinado para vivienda	0%	-	-	-	-	-
D8	Casa	73,8%	65,8%	80,5%	0,043	3,2%	1,373
	Choza/Pahuichi	0%	-	-	-	-	-
	Departamento/Apartamento	3,7%	1,5%	8,5%	0,371	1,4%	1,373
	Cuarto(s) o habitación(es) suelta(s)	22,5%	16,3%	30,3%	0,134	3,0%	1,373
	Vivienda improvisada o vivienda móvil	0%	-	-	-	-	-
	Local no destinado para vivienda	0%	-	-	-	-	-

D9	Casa	76,8%	66,9%	84,4%	0,049	3,8%	1,063
	Choza/Pahuichi	0%	-	-	-	-	-
	Departamento/Apartamento	6,4%	2,8%	13,8%	0,342	2,2%	1,063
	Cuarto(s) o habitación(es) suelta(s)	16,8%	10,4%	26,1%	0,199	3,3%	1,063
	Vivienda improvisada o vivienda móvil	0%	-	-	-	-	-
	Local no destinado para vivienda	0%	-	-	-	-	-
D10	Casa	69,6%	60,7%	77,8%	0,053	3,7%	1,005
	Choza/Pahuichi	1,3%	0,3%	6,5%	0,703	0,9%	1,005
	Departamento/Apartamento	4,6%	1,9%	10,6%	0,369	1,7%	1,005
	Cuarto(s) o habitación(es) suelta(s)	24,2%	17,0%	33,1%	0,143	3,5%	1,005
	Vivienda improvisada o vivienda móvil	0%	-	-	-	-	-
	Local no destinado para vivienda	0%	-	-	-	-	-
D11	Casa	69,7%	60,1%	77,9%	0,055	3,9%	1,006
	Choza/Pahuichi	0%	-	-	-	-	-
	Departamento/Apartamento	11,3%	6,4%	19,1%	0,236	2,7%	1,006
	Cuarto(s) o habitación(es) suelta(s)	19,0%	12,5%	27,9%	0,173	3,3%	1,006
	Vivienda improvisada o vivienda móvil	0%	-	-	-	-	-
	Local no destinado para vivienda	0%	-	-	-	-	-
D12	Casa	81,6%	73,4%	87,8%	0,038	3,1%	1,176
	Choza/Pahuichi	0%	-	-	-	-	-
	Departamento/Apartamento	0,6%	0,1%	6,2%	0,997	0,6%	1,176
	Cuarto(s) o habitación(es) suelta(s)	17,7%	11,7%	25,9%	0,171	3,0%	1,176
	Vivienda improvisada o vivienda móvil	0%	-	-	-	-	-
	Local no destinado para vivienda	0%	-	-	-	-	-
D13	Casa	89,9%	80,4%	95,1%	0,034	3,0%	0,468
	Choza/Pahuichi	2,0%	0,4%	9,8%	0,700	1,4%	0,468
	Departamento/Apartamento	0%	-	-	-	-	-
	Cuarto(s) o habitación(es) suelta(s)	8,1%	3,6%	17,2%	0,339	2,7%	0,468
	Vivienda improvisada o vivienda móvil	0%	-	-	-	-	-
	Local no destinado para vivienda	0%	-	-	-	-	-
D14	Casa	65,6%	44,5%	82,0%	0,128	8,4%	0,081
	Choza/Pahuichi	0%	-	-	-	-	-
	Departamento/Apartamento	0%	-	-	-	-	-
	Cuarto(s) o habitación(es) suelta(s)	34,4%	18,0%	55,5%	0,244	8,4%	0,081
	Vivienda improvisada o vivienda móvil	0%	-	-	-	-	-
	Local no destinado para vivienda	0%	-	-	-	-	-
D15	Casa	81,3%	60,1%	92,6%	0,085	6,9%	0,085
	Choza/Pahuichi	0%	-	-	-	-	-
	Departamento/Apartamento	0%	-	-	-	-	-
	Cuarto(s) o habitación(es) suelta(s)	18,8%	7,4%	39,9%	0,368	6,9%	0,085
	Vivienda improvisada o vivienda móvil	0%	-	-	-	-	-
	Local no destinado para vivienda	0%	-	-	-	-	-
DI	Casa	86,7%	77,7%	92,4%	0,036	3,1%	0,397
	Choza/Pahuichi	0%	-	-	-	-	-
	Departamento/Apartamento	2,5%	0,7%	9,1%	0,570	1,4%	0,397
	Cuarto(s) o habitación(es) suelta(s)	10,8%	5,8%	19,4%	0,262	2,8%	0,397
	Vivienda improvisada o vivienda móvil	0%	-	-	-	-	-
	Local no destinado para vivienda	0%	-	-	-	-	-

AR	Casa	85,4%	67,6%	94,2%	0,065	5,5%	0,265
	Choza/Pahuichi	0%	-	-	-	-	-
	Departamento/Apartamento	2,4%	0,2%	20,9%	0,988	2,4%	0,265
	Cuarto(s) o habitación(es) suelta(s)	12,2%	4,4%	29,7%	0,419	5,1%	0,265
	Vivienda improvisada o vivienda móvil	0%	-	-	-	-	-
	Local no destinado para vivienda	0%	-	-	-	-	-
Departamento de Santa Cruz	Casa	77,9%	76,3%	79,4%	0,009	0,7%	1,464
	Choza/Pahuichi	0,9%	0,7%	1,2%	0,126	0,1%	0,811
	Departamento/Apartamento	3,4%	2,8%	4,3%	0,092	0,3%	1,683
	Cuarto(s) o habitación(es) suelta(s)	17,5%	16,1%	19,0%	0,035	0,6%	1,461
	Vivienda improvisada o vivienda móvil	0,2%	0,1%	0,5%	0,353	0,1%	1,581
	Local no destinado para vivienda	0%	0%	0,2%	1,000	0%	1,138

2.1.1.4. Tipos de vivienda en la Provincia Andrés Ibáñez

INTERVALO DE CONFIANZA AL 98%							
MUNICIPIO	TIPO DE VIVIENDA	PORCENTAJE	LÍMITE INFERIOR	LÍMITE SUPERIOR	COEFICIENTE DE VARIACIÓN	ERROR ESTÁNDAR	EFECTO DE DISEÑO
Santa Cruz de la Sierra	Casa	77,2%	74,9%	79,4%	0,013	1,0%	1,148
	Choza/Pahuichi	0,2%	0,1%	0,6%	0,483	0,1%	1,018
	Departamento/Apartamento	4,9%	3,8%	6,2%	0,104	0,5%	1,148
	Cuarto(s) o habitación(es) suelta(s)	17,5%	15,5%	19,6%	0,051	0,9%	1,149
	Vivienda improvisada o vivienda móvil	0,2%	0,1%	0,8%	0,578	0,1%	1,379
	Local no destinado para vivienda	0%	0%	0,4%	1,000	0%	0,741
Cotoca	Casa	75,0%	62,2%	84,6%	0,065	4,8%	1,208
	Choza/Pahuichi	0%	-	-	-	-	-
	Departamento/Apartamento	0%	-	-	-	-	-
	Cuarto(s) o habitación(es) suelta(s)	25,0%	15,4%	37,8%	0,194	4,8%	1,208
	Vivienda improvisada o vivienda móvil	0%	-	-	-	-	-
	Local no destinado para vivienda	0%	-	-	-	-	-
Porongo	Casa	71,7%	54,2%	84,5%	0,093	6,6%	0,492
	Choza/Pahuichi	0%	-	-	-	-	-
	Departamento/Apartamento	2,2%	0,2%	19,0%	0,989	2,2%	0,492
	Cuarto(s) o habitación(es) suelta(s)	26,1%	13,9%	43,5%	0,248	6,5%	0,492
	Vivienda improvisada o vivienda móvil	0%	-	-	-	-	-
	Local no destinado para vivienda	0%	-	-	-	-	-
La Guardia	Casa	79,9%	70,6%	86,7%	0,043	3,5%	1,115
	Choza/Pahuichi	0,7%	0,1%	7,2%	0,996	0,7%	1,115
	Departamento/Apartamento	5,2%	2,2%	12,0%	0,368	1,9%	1,115
	Cuarto(s) o habitación(es) suelta(s)	13,4%	7,9%	21,9%	0,219	2,9%	1,115
	Vivienda improvisada o vivienda móvil	0,7%	0,1%	7,2%	0,996	0,7%	1,115
	Local no destinado para vivienda	0%	-	-	-	-	-
El Torno	Casa	74,6%	60,9%	84,7%	0,069	5,2%	0,850
	Choza/Pahuichi	0%	-	-	-	-	-
	Departamento/Apartamento	2,8%	0,5%	13,3%	0,697	2,0%	0,850
	Cuarto(s) o habitación(es) suelta(s)	22,5%	13,1%	36,0%	0,220	5,0%	0,850
	Vivienda improvisada o vivienda móvil	0%	-	-	-	-	-
	Local no destinado para vivienda	0%	-	-	-	-	-

Departamento de Santa Cruz	Casa	77,9%	76,3%	79,4%	0,009	0,7%	1,464
	Choza/Pahuichi	0,9%	0,7%	1,2%	0,126	0,1%	0,811
	Departamento/Apartamento	3,4%	2,8%	4,3%	0,092	0,3%	1,683
	Cuarto(s) o habitación(es) suelta(s)	17,5%	16,1%	19,0%	0,035	0,6%	1,461
	Vivienda improvisada o vivienda móvil	0,2%	0,1%	0,5%	0,353	0,1%	1,581
	Local no destinado para vivienda	0%	0%	0,2%	1,000	0%	1,138

2.1.1.5. Tipos de vivienda en la Provincia Ignacio Warnes

INTERVALO DE CONFIANZA AL 98%							
MUNICIPIO	TIPO DE VIVIENDA	PORCENTAJE	LÍMITE INFERIOR	LÍMITE SUPERIOR	COEFICIENTE DE VARIACIÓN	ERROR ESTÁNDAR	EFECTO DE DISEÑO
Warnes	Casa	69,3%	60,9%	76,6%	0,049	3,4%	1,152
	Choza/Pahuichi	0%	-	-	-	-	-
	Departamento/Apartamento	4,2%	1,9%	9,4%	0,347	1,5%	1,152
	Cuarto(s) o habitación(es) suelta(s)	26,5%	19,6%	34,6%	0,122	3,2%	1,152
	Vivienda improvisada o vivienda móvil	0%	-	-	-	-	-
	Local no destinado para vivienda	0%	-	-	-	-	-
Okinawa Uno	Casa	75,6%	56,9%	87,9%	0,089	6,7%	0,323
	Choza/Pahuichi	2,4%	0,2%	21,2%	0,990	2,4%	0,323
	Departamento/Apartamento	0%	-	-	-	-	-
	Cuarto(s) o habitación(es) suelta(s)	22,0%	10,4%	40,5%	0,295	6,5%	0,323
	Vivienda improvisada o vivienda móvil	0%	-	-	-	-	-
	Local no destinado para vivienda	0%	-	-	-	-	-
Departamento de Santa Cruz	Casa	77,9%	76,3%	79,4%	0,009	0,7%	1,464
	Choza/Pahuichi	0,9%	0,7%	1,2%	0,126	0,1%	0,811
	Departamento/Apartamento	3,4%	2,8%	4,3%	0,092	0,3%	1,683
	Cuarto(s) o habitación(es) suelta(s)	17,5%	16,1%	19,0%	0,035	0,6%	1,461
	Vivienda improvisada o vivienda móvil	0,2%	0,1%	0,5%	0,353	0,1%	1,581
	Local no destinado para vivienda	0%	0%	0,2%	1,000	0%	1,138

2.1.1.6. Tipos de vivienda en la Provincia José Miguel de Velasco

INTERVALO DE CONFIANZA AL 98%							
MUNICIPIO	TIPO DE VIVIENDA	PORCENTAJE	LÍMITE INFERIOR	LÍMITE SUPERIOR	COEFICIENTE DE VARIACIÓN	ERROR ESTÁNDAR	EFECTO DE DISEÑO
San Ignacio de Velasco	Casa	94,6%	86,8%	97,9%	0,023	2,1%	1,579
	Choza/Pahuichi	0,9%	0,1%	8,7%	0,998	0,9%	1,579
	Departamento/Apartamento	0,9%	0,1%	8,7%	0,998	0,9%	1,579
	Cuarto(s) o habitación(es) suelta(s)	3,6%	1,1%	10,9%	0,492	1,8%	1,579
	Vivienda improvisada o vivienda móvil	0%	-	-	-	-	-
	Local no destinado para vivienda	0%	-	-	-	-	-
San Miguel de Velasco	Casa	98,4%	85,1%	99,8%	0,016	1,6%	0,621
	Choza/Pahuichi	0%	-	-	-	-	-
	Departamento/Apartamento	0%	-	-	-	-	-
	Cuarto(s) o habitación(es) suelta(s)	1,6%	0,2%	14,9%	0,994	1,6%	0,621
	Vivienda improvisada o vivienda móvil	0%	-	-	-	-	-
	Local no destinado para vivienda	0%	-	-	-	-	-

San Rafael de Velasco	Casa	91,1%	77,2%	96,8%	0,042	3,8%	0,309
	Choza/Pahuichi	1,8%	0,2%	16,3%	0,993	1,8%	0,309
	Departamento/Apartamento	0%	-	-	-	-	-
	Cuarto(s) o habitación(es) suelta(s)	7,1%	2,2%	20,6%	0,483	3,4%	0,309
	Vivienda improvisada o vivienda móvil	0%	-	-	-	-	-
	Local no destinado para vivienda	0%	-	-	-	-	-
Departamento de Santa Cruz	Casa	77,9%	76,3%	79,4%	0,009	0,7%	1,464
	Choza/Pahuichi	0,9%	0,7%	1,2%	0,126	0,1%	0,811
	Departamento/Apartamento	3,4%	2,8%	4,3%	0,092	0,3%	1,683
	Cuarto(s) o habitación(es) suelta(s)	17,5%	16,1%	19,0%	0,035	0,6%	1,461
	Vivienda improvisada o vivienda móvil	0,2%	0,1%	0,5%	0,353	0,1%	1,581
	Local no destinado para vivienda	0%	0%	0,2%	1,000	0%	1,138

2.1.1.7. Tipos de vivienda en la Provincia Ichilo

INTERVALO DE CONFIANZA AL 98%							
MUNICIPIO	TIPO DE VIVIENDA	PORCENTAJE	LÍMITE INFERIOR	LÍMITE SUPERIOR	COEFICIENTE DE VARIACIÓN	ERROR ESTÁNDAR	EFECTO DE DISEÑO
Buena Vista	Casa	73,8%	55,3%	86,5%	0,092	6,8%	0,798
	Choza/Pahuichi	4,8%	0,9%	21,5%	0,692	3,3%	0,798
	Departamento/Apartamento	2,4%	0,2%	20,8%	0,990	2,4%	0,798
	Cuarto(s) o habitación(es) suelta(s)	19,0%	8,5%	37,2%	0,319	6,1%	0,798
	Vivienda improvisada o vivienda móvil	0%	-	-	-	-	-
	Local no destinado para vivienda	0%	-	-	-	-	-
San Carlos	Casa	75,0%	57,8%	86,8%	0,084	6,3%	0,705
	Choza/Pahuichi	0%	-	-	-	-	-
	Departamento/Apartamento	0%	-	-	-	-	-
	Cuarto(s) o habitación(es) suelta(s)	22,9%	11,7%	40,0%	0,265	6,1%	0,705
	Vivienda improvisada o vivienda móvil	2,1%	0,2%	18,6%	0,992	2,1%	0,705
	Local no destinado para vivienda	0%	-	-	-	-	-
Yapacani	Casa	75,3%	61,8%	85,3%	0,067	5,1%	1,752
	Choza/Pahuichi	0%	-	-	-	-	-
	Departamento/Apartamento	1,4%	0,1%	12,9%	0,995	1,4%	1,752
	Cuarto(s) o habitación(es) suelta(s)	23,3%	13,7%	36,8%	0,213	5,0%	1,752
	Vivienda improvisada o vivienda móvil	0%	-	-	-	-	-
	Local no destinado para vivienda	0%	-	-	-	-	-
San Juan	Casa	67,3%	50,7%	80,5%	0,097	6,5%	0,407
	Choza/Pahuichi	0%	-	-	-	-	-
	Departamento/Apartamento	0%	-	-	-	-	-
	Cuarto(s) o habitación(es) suelta(s)	30,8%	18,0%	47,4%	0,208	6,4%	0,407
	Vivienda improvisada o vivienda móvil	1,9%	0,2%	17,4%	0,993	1,9%	0,407
	Local no destinado para vivienda	0%	-	-	-	-	-
Departamento de Santa Cruz	Casa	77,9%	76,3%	79,4%	0,009	0,7%	1,464
	Choza/Pahuichi	0,9%	0,7%	1,2%	0,126	0,1%	0,811
	Departamento/Apartamento	3,4%	2,8%	4,3%	0,092	0,3%	1,683
	Cuarto(s) o habitación(es) suelta(s)	17,5%	16,1%	19,0%	0,035	0,6%	1,461
	Vivienda improvisada o vivienda móvil	0,2%	0,1%	0,5%	0,353	0,1%	1,581
	Local no destinado para vivienda	0%	0%	0,2%	1,000	0%	1,138

2.1.1.8. Tipos de vivienda en la Provincia Chiquitos

INTERVALO DE CONFIANZA AL 98%							
MUNICIPIO	TIPO DE VIVIENDA	PORCENTAJE	LÍMITE INFERIOR	LÍMITE SUPERIOR	COEFICIENTE DE VARIACIÓN	ERROR ESTÁNDAR	EFECTO DE DISEÑO
San José de Chiquitos	Casa	93,1%	81,8%	97,6%	0,032	3,0%	0,812
	Choza/Pahuichi	1,4%	0,1%	13,1%	0,996	1,4%	0,812
	Departamento/Apartamento	0%	-	-	-	-	-
	Cuarto(s) o habitación(es) suelta(s)	5,6%	1,7%	16,5%	0,487	2,7%	0,812
	Vivienda improvisada o vivienda móvil	0%	-	-	-	-	-
	Local no destinado para vivienda	0%	-	-	-	-	-
Pailón	Casa	95,8%	85,2%	98,9%	0,025	2,4%	1,120
	Choza/Pahuichi	1,4%	0,1%	13,1%	0,996	1,4%	1,120
	Departamento/Apartamento	0%	-	-	-	-	-
	Cuarto(s) o habitación(es) suelta(s)	2,8%	0,5%	13,4%	0,699	1,9%	1,120
	Vivienda improvisada o vivienda móvil	0%	-	-	-	-	-
	Local no destinado para vivienda	0%	-	-	-	-	-
Roboré	Casa	100%	100%	100%	0	0%	1,215
	Choza/Pahuichi	0%	-	-	-	-	-
	Departamento/Apartamento	0%	-	-	-	-	-
	Cuarto(s) o habitación(es) suelta(s)	0%	-	-	-	-	-
	Vivienda improvisada o vivienda móvil	0%	-	-	-	-	-
	Local no destinado para vivienda	0%	-	-	-	-	-
Departamento de Santa Cruz	Casa	77,9%	76,3%	79,4%	0,009	0,7%	1,464
	Choza/Pahuichi	0,9%	0,7%	1,2%	0,126	0,1%	0,811
	Departamento/Apartamento	3,4%	2,8%	4,3%	0,092	0,3%	1,683
	Cuarto(s) o habitación(es) suelta(s)	17,5%	16,1%	19,0%	0,035	0,6%	1,461
	Vivienda improvisada o vivienda móvil	0,2%	0,1%	0,5%	0,353	0,1%	1,581
	Local no destinado para vivienda	0%	0%	0,2%	1,000	0%	1,138

2.1.1.9. Tipos de vivienda en la Provincia Sara

INTERVALO DE CONFIANZA AL 98%							
MUNICIPIO	TIPO DE VIVIENDA	PORCENTAJE	LÍMITE INFERIOR	LÍMITE SUPERIOR	COEFICIENTE DE VARIACIÓN	ERROR ESTÁNDAR	EFECTO DE DISEÑO
Portachuelo	Casa	89,1%	74,7%	95,8%	0,047	4,2%	1,267
	Choza/Pahuichi	0%	-	-	-	-	-
	Departamento/Apartamento	0%	-	-	-	-	-
	Cuarto(s) o habitación(es) suelta(s)	10,9%	4,2%	25,3%	0,387	4,2%	1,267
	Vivienda improvisada o vivienda móvil	0%	-	-	-	-	-
	Local no destinado para vivienda	0%	-	-	-	-	-
Santa Rosa del Sara	Casa	85,0%	70,7%	93,0%	0,054	4,6%	1,188
	Choza/Pahuichi	0%	-	-	-	-	-
	Departamento/Apartamento	0%	-	-	-	-	-
	Cuarto(s) o habitación(es) suelta(s)	15,0%	7,0%	29,3%	0,308	4,6%	1,188
	Vivienda improvisada o vivienda móvil	0%	-	-	-	-	-
	Local no destinado para vivienda	0%	-	-	-	-	-

Colpa Bélgica	Casa	58,7%	41,2%	74,2%	0,124	7,3%	0,476
	Choza/Pahuichi	4,3%	0,8%	20,0%	0,694	3,0%	0,476
	Departamento/Apartamento	0%	-	-	-	-	-
	Cuarto(s) o habitación(es) suelta(s)	34,8%	20,5%	52,5%	0,203	7,0%	0,476
	Vivienda improvisada o vivienda móvil	2,0%	0,2%	19,4%	0,992	2,2%	0,476
	Local no destinado para vivienda	0%	-	-	-	-	-
Departamento de Santa Cruz	Casa	77,9%	76,3%	79,4%	0,009	0,7%	1,464
	Choza/Pahuichi	0,9%	0,7%	1,2%	0,126	0,1%	0,811
	Departamento/Apartamento	3,4%	2,8%	4,3%	0,092	0,3%	1,683
	Cuarto(s) o habitación(es) suelta(s)	17,5%	16,1%	19,0%	0,035	0,6%	1,461
	Vivienda improvisada o vivienda móvil	0,2%	0,1%	0,5%	0,353	0,1%	1,581
	Local no destinado para vivienda	0%	0%	0,2%	1,000	0%	1,138

2.1.1.10. Tipos de vivienda en la Provincia Cordillera

INTERVALO DE CONFIANZA AL 98%							
MUNICIPIO	TIPO DE VIVIENDA	PORCENTAJE	LÍMITE INFERIOR	LÍMITE SUPERIOR	COEFICIENTE DE VARIACIÓN	ERROR ESTÁNDAR	EFECTO DE DISEÑO
Lagunillas	Casa	76,5%	55,8%	89,3%	0,095	7,3%	0,472
	Choza/Pahuichi	0%	-	-	-	-	-
	Departamento/Apartamento	0%	-	-	-	-	-
	Cuarto(s) o habitación(es) suelta(s)	23,5%	10,7%	44,2%	0,310	7,3%	0,472
	Vivienda improvisada o vivienda móvil	0%	-	-	-	-	-
	Local no destinado para vivienda	0%	-	-	-	-	-
Charagua	Casa	87,0%	75,2%	93,7%	0,044	3,8%	0,848
	Choza/Pahuichi	1,3%	0,1%	12,2%	0,995	1,3%	0,848
	Departamento/Apartamento	1,3%	0,1%	12,2%	0,995	1,3%	0,848
	Cuarto(s) o habitación(es) suelta(s)	9,1%	3,8%	20,2%	0,361	3,3%	0,848
	Vivienda improvisada o vivienda móvil	1,3%	0,1%	12,2%	0,995	1,3%	0,848
	Local no destinado para vivienda	0%	-	-	-	-	-
Cabezas	Casa	82,5%	64,0%	92,6%	0,073	6,0%	1,928
	Choza/Pahuichi	0%	-	-	-	-	-
	Departamento/Apartamento	0%	-	-	-	-	-
	Cuarto(s) o habitación(es) suelta(s)	17,5%	7,4%	36,0%	0,344	6,0%	1,928
	Vivienda improvisada o vivienda móvil	0%	-	-	-	-	-
	Local no destinado para vivienda	0%	-	-	-	-	-
Cuevo	Casa	85,3%	65,1%	94,7%	0,071	6,0%	1,928
	Choza/Pahuichi	0%	-	-	-	-	-
	Departamento/Apartamento	0%	-	-	-	-	-
	Cuarto(s) o habitación(es) suelta(s)	14,7%	5,3%	34,9%	0,414	6,1%	0,330
	Vivienda improvisada o vivienda móvil	0%	-	-	-	-	-
	Local no destinado para vivienda	0%	-	-	-	-	-
Gutierrez	Casa	83,3%	63,7%	93,4%	0,075	6,2%	0,772
	Choza/Pahuichi	2,8%	0,3%	23,5%	0,988	2,7%	0,772
	Departamento/Apartamento	0%	-	-	-	-	-
	Cuarto(s) o habitación(es) suelta(s)	13,9%	5,0%	33,3%	0,416	5,8%	0,772
	Vivienda improvisada o vivienda móvil	0%	-	-	-	-	-
	Local no destinado para vivienda	0%	-	-	-	-	-

Boyuibe	Casa	76,9%	57,8%	89,0%	0,088	6,8%	0,282
	Choza/Pahuichi	2,6%	0,2%	22,0%	0,989	2,5%	0,282
	Departamento/Apartamento	0%	-	-	-	-	-
	Cuarto(s) o habitación(es) suelta(s)	20,5%	9,3%	39,5%	0,316	6,5%	0,282
	Vivienda improvisada o vivienda móvil	0%	-	-	-	-	-
	Local no destinado para vivienda	0%	-	-	-	-	-
Departamento de Santa Cruz	Casa	77,9%	76,3%	79,4%	0,009	0,7%	1,464
	Choza/Pahuichi	0,9%	0,7%	1,2%	0,126	0,1%	0,811
	Departamento/Apartamento	3,4%	2,8%	4,3%	0,092	0,3%	1,683
	Cuarto(s) o habitación(es) suelta(s)	17,5%	16,1%	19,0%	0,035	0,6%	1,461
	Vivienda improvisada o vivienda móvil	0,2%	0,1%	0,5%	0,353	0,1%	1,581
	Local no destinado para vivienda	0%	0%	0,2%	1,000	0%	1,138

2.1.1.11. Tipos de vivienda en la Provincia Vallegrande

INTERVALO DE CONFIANZA AL 98%							
MUNICIPIO	TIPO DE VIVIENDA	PORCENTAJE	LÍMITE INFERIOR	LÍMITE SUPERIOR	COEFICIENTE DE VARIACIÓN	ERROR ESTÁNDAR	EFECTO DE DISEÑO
Comarapa	Casa	70,7%	57,7%	81,1%	0,071	5,0%	1,341
	Choza/Pahuichi	2,4%	0,5%	11,9%	0,701	1,7%	1,341
	Departamento/Apartamento	0%	-	-	-	-	-
	Cuarto(s) o habitación(es) suelta(s)	26,8%	16,9%	39,8%	0,183	4,9%	1,341
	Vivienda improvisada o vivienda móvil	0%	-	-	-	-	-
	Local no destinado para vivienda	0%	-	-	-	-	-
Saipina	Casa	59,6%	43,9%	73,7%	0,109	6,5%	0,549
	Choza/Pahuichi	0%	-	-	-	-	-
	Departamento/Apartamento	0%	-	-	-	-	-
	Cuarto(s) o habitación(es) suelta(s)	40,4%	26,3%	56,1%	0,162	6,5%	0,549
	Vivienda improvisada o vivienda móvil	0%	-	-	-	-	-
	Local no destinado para vivienda	0%	-	-	-	-	-
Departamento de Santa Cruz	Casa	77,9%	76,3%	79,4%	0,009	0,7%	1,464
	Choza/Pahuichi	0,9%	0,7%	1,2%	0,126	0,1%	0,811
	Departamento/Apartamento	3,4%	2,8%	4,3%	0,092	0,3%	1,683
	Cuarto(s) o habitación(es) suelta(s)	17,5%	16,1%	19,0%	0,035	0,6%	1,461
	Vivienda improvisada o vivienda móvil	0,2%	0,1%	0,5%	0,353	0,1%	1,581
	Local no destinado para vivienda	0%	0%	0,2%	1,000	0%	1,138

2.1.1.12. Tipos de vivienda en la Provincia Florida

INTERVALO DE CONFIANZA AL 98%							
MUNICIPIO	TIPO DE VIVIENDA	PORCENTAJE	LÍMITE INFERIOR	LÍMITE SUPERIOR	COEFICIENTE DE VARIACIÓN	ERROR ESTÁNDAR	EFECTO DE DISEÑO
Samaipata	Casa	61,4%	43,4%	76,7%	0,120	7,4%	1,374
	Choza/Pahuichi	2,3%	0,2%	20,2%	0,992	2,3%	1,374
	Departamento/Apartamento	4,5%	0,9%	20,8%	0,693	3,2%	1,374
	Cuarto(s) o habitación(es) suelta(s)	31,8%	17,9%	50,0%	0,221	7,0%	1,374
	Vivienda improvisada o vivienda móvil	0%	-	-	-	-	-
	Local no destinado para vivienda	0%	-	-	-	-	-

Pampa Grande	Casa	80,0%	61,2%	91,0%	0,079	6,3%	0,990
	Choza/Pahuichi	0%	-	-	-	-	-
	Departamento/Apartamento	0%	-	-	-	-	-
	Cuarto(s) o habitación(es) suelta(s)	20,0%	9,0%	38,8%	0,317	6,3%	0,990
	Vivienda improvisada o vivienda móvil	0%	-	-	-	-	-
	Local no destinado para vivienda	0%	-	-	-	-	-
Mairana	Casa	69,8%	51,3%	83,5%	0,101	7,0%	1,283
	Choza/Pahuichi	0%	-	-	-	-	-
	Departamento/Apartamento	0%	-	-	-	-	-
	Cuarto(s) o habitación(es) suelta(s)	30,2%	16,5%	48,7%	0,232	7,0%	1,283
	Vivienda improvisada o vivienda móvil	0%	-	-	-	-	-
	Local no destinado para vivienda	0%	-	-	-	-	-
Quirusillas	Casa	91,2%	71,3%	97,7%	0,054	4,9%	0,231
	Choza/Pahuichi	0%	-	-	-	-	-
	Departamento/Apartamento	0%	-	-	-	-	-
	Cuarto(s) o habitación(es) suelta(s)	8,8%	2,3%	28,7%	0,553	4,9%	0,231
	Vivienda improvisada o vivienda móvil	0%	-	-	-	-	-
	Local no destinado para vivienda	0%	-	-	-	-	-
Departamento de Santa Cruz	Casa	77,9%	76,3%	79,4%	0,009	0,7%	1,464
	Choza/Pahuichi	0,9%	0,7%	1,2%	0,126	0,1%	0,811
	Departamento/Apartamento	3,4%	2,8%	4,3%	0,092	0,3%	1,683
	Cuarto(s) o habitación(es) suelta(s)	17,5%	16,1%	19,0%	0,035	0,6%	1,461
	Vivienda improvisada o vivienda móvil	0,2%	0,1%	0,5%	0,353	0,1%	1,581
	Local no destinado para vivienda	0%	0%	0,2%	1,000	0%	1,138

2.1.1.13. Tipos de vivienda en la Provincia Obispo Santistevan

			INTERVALO DE CONFIANZA AL 98%				
MUNICIPIO	TIPO DE VIVIENDA	PORCENTAJE	LÍMITE INFERIOR	LÍMITE SUPERIOR	COEFICIENTE DE VARIACIÓN	ERROR ESTÁNDAR	EFECTO DE DISEÑO
Montero	Casa	70,0%	63,1%	76,2%	0,040	2,8%	1,242
	Choza/Pahuichi	3,7%	1,8%	7,6%	0,311	1,2%	1,242
	Departamento/Apartamento	1,1%	0,3%	4,2%	0,575	0,6%	1,242
	Cuarto(s) o habitación(es) suelta(s)	24,7%	19,1%	31,4%	0,107	2,6%	1,242
	Vivienda improvisada o vivienda móvil	0,4%	0%	3,8%	0,999	0,4%	1,242
	Local no destinado para vivienda	0%	-	-	-	-	-
General Saavedra	Casa	75,0%	58,7%	86,4%	0,080	6,0%	0,596
	Choza/Pahuichi	5,8%	1,5%	19,7%	0,561	3,2%	0,596
	Departamento/Apartamento	0%	-	-	-	-	-
	Cuarto(s) o habitación(es) suelta(s)	19,2%	9,5%	35,1%	0,285	5,5%	0,596
	Vivienda improvisada o vivienda móvil	0%	-	-	-	-	-
	Local no destinado para vivienda	0%	-	-	-	-	-
Minero	Casa	65,2%	50,6%	77,4%	0,090	5,9%	0,819
	Choza/Pahuichi	13,6%	6,4%	26,7%	0,310	4,2%	0,819
	Departamento/Apartamento	0%	-	-	-	-	-
	Cuarto(s) o habitación(es) suelta(s)	21,2%	11,8%	35,2%	0,237	5,0%	0,819
	Vivienda improvisada o vivienda móvil	0%	-	-	-	-	-
	Local no destinado para vivienda	0%	-	-	-	-	-

Fernández Alonso	Casa	63,9%	44,0%	79,9%	0,125	8,0%	0,694
	Choza/Pahuichi	2,8%	0,3%	23,4%	0,987	2,7%	0,694
	Departamento/Apartamento	0%	-	-	-	-	-
	Cuarto(s) o habitación(es) suelta(s)	33,3%	18,0%	53,3%	0,236	7,9%	0,694
	Vivienda improvisada o vivienda móvil	0%	-	-	-	-	-
	Local no destinado para vivienda	0%	-	-	-	-	-
San Pedro	Casa	86,7%	70,0%	94,8%	0,059	5,1%	0,624
	Choza/Pahuichi	0%	-	-	-	-	-
	Departamento/Apartamento	0%	-	-	-	-	-
	Cuarto(s) o habitación(es) suelta(s)	13,3%	5,2%	30,0%	0,380	5,1%	0,624
	Vivienda improvisada o vivienda móvil	0%	-	-	-	-	-
	Local no destinado para vivienda	0%	-	-	-	-	-
Departamento de Santa Cruz	Casa	77,9%	76,3%	79,4%	0,009	0,7%	1,464
	Choza/Pahuichi	0,9%	0,7%	1,2%	0,126	0,1%	0,811
	Departamento/Apartamento	3,4%	2,8%	4,3%	0,092	0,3%	1,683
	Cuarto(s) o habitación(es) suelta(s)	17,5%	16,1%	19,0%	0,035	0,6%	1,461
	Vivienda improvisada o vivienda móvil	0,2%	0,1%	0,5%	0,353	0,1%	1,581
	Local no destinado para vivienda	0%	0%	0,2%	1,000	0%	1,138

2.1.1.14. Tipos de vivienda en la Provincia Ñuflo de Chávez

INTERVALO DE CONFIANZA AL 98%							
MUNICIPIO	TIPO DE VIVIENDA	PORCENTAJE	LÍMITE INFERIOR	LÍMITE SUPERIOR	COEFICIENTE DE VARIACIÓN	ERROR ESTÁNDAR	EFECTO DE DISEÑO
Concepción	Casa	82,2%	69,3%	90,4%	0,055	4,5%	0,902
	Choza/Pahuichi	6,8%	2,4%	17,9%	0,432	3,0%	0,902
	Departamento/Apartamento	0%	-	-	-	-	-
	Cuarto(s) o habitación(es) suelta(s)	11,0%	4,9%	22,8%	0,334	3,7%	0,902
	Vivienda improvisada o vivienda móvil	0%	-	-	-	-	-
	Local no destinado para vivienda	0%	-	-	-	-	-
San Javier	Casa	81,8%	64,3%	91,8%	0,071	5,8%	0,822
	Choza/Pahuichi	0%	-	-	-	-	-
	Departamento/Apartamento	0%	-	-	-	-	-
	Cuarto(s) o habitación(es) suelta(s)	18,2%	8,2%	35,7%	0,320	5,8%	0,822
	Vivienda improvisada o vivienda móvil	0%	-	-	-	-	-
	Local no destinado para vivienda	0%	-	-	-	-	-
San Ramón	Casa	83,8%	64,5%	93,6%	0,072	6,1%	0,568
	Choza/Pahuichi	0%	-	-	-	-	-
	Departamento/Apartamento	0%	-	-	-	-	-
	Cuarto(s) o habitación(es) suelta(s)	16,2%	6,4%	35,5	0,374	6,1%	0,568
	Vivienda improvisada o vivienda móvil	0%	-	-	-	-	-
	Local no destinado para vivienda	0%	-	-	-	-	-
San Julián	Casa	86,3%	74,6%	93,1%	0,045	3,9%	1,765
	Choza/Pahuichi	0%	-	-	-	-	-
	Departamento/Apartamento	2,5%	0,5%	12,1%	0,699	1,7%	1,765
	Cuarto(s) o habitación(es) suelta(s)	8,7%	3,7%	19,5%	0,362	3,2%	1,765
	Vivienda improvisada o vivienda móvil	2,5%	0,5%	12,1%	0,699	1,7%	1,765
	Local no destinado para vivienda	0%	-	-	-	-	-

San Antonio de Lomerío	Casa	100%	100%	100%	0	0%	0
	Choza/Pahuichi	0%	-	-	-	-	-
	Departamento/Apartamento	0%	-	-	-	-	-
	Cuarto(s) o habitación(es) suelta(s)	0%	-	-	-	-	-
	Vivienda improvisada o vivienda móvil	0%	-	-	-	-	-
	Local no destinado para vivienda	0%	-	-	-	-	-
Cuatro Cañadas	Casa	82,1%	68,5%	90,6%	0,057	4,7%	0,969
	Choza/Pahuichi	0%	-	-	-	-	-
	Departamento/Apartamento	0%	-	-	-	-	-
	Cuarto(s) o habitación(es) suelta(s)	17,9%	9,4%	31,5%	0,262	4,7%	0,969
	Vivienda improvisada o vivienda móvil	0%	-	-	-	-	-
	Local no destinado para vivienda	0%	-	-	-	-	-
Departamento de Santa Cruz	Casa	77,9%	76,3%	79,4%	0,009	0,7%	1,464
	Choza/Pahuichi	0,9%	0,7%	1,2%	0,126	0,1%	0,811
	Departamento/Apartamento	3,4%	2,8%	4,3%	0,092	0,3%	1,683
	Cuarto(s) o habitación(es) suelta(s)	17,5%	16,1%	19,0%	0,035	0,6%	1,461
	Vivienda improvisada o vivienda móvil	0,2%	0,1%	0,5%	0,353	0,1%	1,581
	Local no destinado para vivienda	0%	0%	0,2%	1,000	0%	1,138

2.1.1.15. Tipos de vivienda en la Provincia Ángel Sandoval

INTERVALO DE CONFIANZA AL 98%							
MUNICIPIO	TIPO DE VIVIENDA	PORCENTAJE	LÍMITE INFERIOR	LÍMITE SUPERIOR	COEFICIENTE DE VARIACIÓN	ERROR ESTÁNDAR	EFECTO DE DISEÑO
San Matías	Casa	85,1%	75,4%	91,4%	0,039	3,4%	1,025
	Choza/Pahuichi	6,1%	2,5%	14,2%	0,368	2,3%	1,025
	Departamento/Apartamento	0%	-	-	-	-	-
	Cuarto(s) o habitación(es) suelta(s)	8,8%	4,2%	17,4%	0,303	2,7%	1,025
	Vivienda improvisada o vivienda móvil	0%	-	-	-	-	-
	Local no destinado para vivienda	0%	-	-	-	-	-
Departamento de Santa Cruz	Casa	77,9%	76,3%	79,4%	0,009	0,7%	1,464
	Choza/Pahuichi	0,9%	0,7%	1,2%	0,126	0,1%	0,811
	Departamento/Apartamento	3,4%	2,8%	4,3%	0,092	0,3%	1,683
	Cuarto(s) o habitación(es) suelta(s)	17,5%	16,1%	19,0%	0,035	0,6%	1,461
	Vivienda improvisada o vivienda móvil	0,2%	0,1%	0,5%	0,353	0,1%	1,581
	Local no destinado para vivienda	0%	0%	0,2%	1,000	0%	1,138

2.1.1.16. Tipos de vivienda en la Provincia Manuel María Caballero

INTERVALO DE CONFIANZA AL 98%							
MUNICIPIO	TIPO DE VIVIENDA	PORCENTAJE	LÍMITE INFERIOR	LÍMITE SUPERIOR	COEFICIENTE DE VARIACIÓN	ERROR ESTÁNDAR	EFECTO DE DISEÑO
Comarapa	Casa	70,7%	57,7%	81,1%	0,071	5,0%	1,341
	Choza/Pahuichi	2,4%	0,5%	11,9%	0,071	1,7%	1,341
	Departamento/Apartamento	0%	-	-	-	-	-
	Cuarto(s) o habitación(es) suelta(s)	26,8%	16,9%	39,8%	0,183	4,9%	1,341
	Vivienda improvisada o vivienda móvil	0%	-	-	-	-	-
	Local no destinado para vivienda	0%	-	-	-	-	-

Saipina	Casa	59,6%	43,9%	73,7%	0,109	6,5%	0,549
	Choza/Pahuichi	0%	-	-	-	-	-
	Departamento/Apartamento	0%	-	-	-	-	-
	Cuarto(s) o habitación(es) suelta(s)	40,4%	26,3%	56,1%	0,162	6,5%	0,549
	Vivienda improvisada o vivienda móvil	0%	-	-	-	-	-
	Local no destinado para vivienda	0%	-	-	-	-	-
Departamento de Santa Cruz	Casa	77,9%	76,3%	79,4%	0,009	0,7%	1,464
	Choza/Pahuichi	0,9%	0,7%	1,2%	0,126	0,1%	0,811
	Departamento/Apartamento	3,4%	2,8%	4,3%	0,092	0,3%	1,683
	Cuarto(s) o habitación(es) suelta(s)	17,5%	16,1%	19,0%	0,035	0,6%	1,461
	Vivienda improvisada o vivienda móvil	0,2%	0,1%	0,5%	0,353	0,1%	1,581
	Local no destinado para vivienda	0%	0%	0,2%	1,000	0%	1,138

2.1.1.17. Tipos de vivienda en la Provincia Germán Busch

INTERVALO DE CONFIANZA AL 98%							
MUNICIPIO	TIPO DE VIVIENDA	PORCENTAJE	LÍMITE INFERIOR	LÍMITE SUPERIOR	COEFICIENTE DE VARIACIÓN	ERROR ESTÁNDAR	EFECTO DE DISEÑO
Puerto Suárez	Casa	79,6%	62,8%	90,0%	0,073	5,8%	0,914
	Choza/Pahuichi	12,2%	4,8%	28,1%	0,384	4,7%	0,914
	Departamento/Apartamento	0%	-	-	-	-	-
	Cuarto(s) o habitación(es) suelta(s)	8,2%	2,5%	23,3%	0,481	3,9%	0,914
	Vivienda improvisada o vivienda móvil	0%	-	-	-	-	-
	Local no destinado para vivienda	0%	-	-	-	-	-
Puerto Quijarro	Casa	87,0%	70,3%	94,9%	0,057	5,0%	1,732
	Choza/Pahuichi	6,5%	1,7%	22,2%	0,560	3,7%	1,732
	Departamento/Apartamento	0%	-	-	-	-	-
	Cuarto(s) o habitación(es) suelta(s)	6,5%	1,7%	22,2%	0,560	3,7%	1,732
	Vivienda improvisada o vivienda móvil	0%	-	-	-	-	-
	Local no destinado para vivienda	0%	-	-	-	-	-
Carmen Rivero Torrez	Casa	88,5%	73,3%	95,5%	0,050	4,4%	0,460
	Choza/Pahuichi	9,6%	3,4%	24,4%	0,427	4,1%	0,460
	Departamento/Apartamento	0%	-	-	-	-	-
	Cuarto(s) o habitación(es) suelta(s)	1,9%	0,2%	17,5%	0,994	1,9%	0,460
	Vivienda improvisada o vivienda móvil	0%	-	-	-	-	-
	Local no destinado para vivienda	0%	-	-	-	-	-
Departamento de Santa Cruz	Casa	77,9%	76,3%	79,4%	0,009	0,7%	1,464
	Choza/Pahuichi	0,9%	0,7%	1,2%	0,126	0,1%	0,811
	Departamento/Apartamento	3,4%	2,8%	4,3%	0,092	0,3%	1,683
	Cuarto(s) o habitación(es) suelta(s)	17,5%	16,1%	19,0%	0,035	0,6%	1,461
	Vivienda improvisada o vivienda móvil	0,2%	0,1%	0,5%	0,353	0,1%	1,581
	Local no destinado para vivienda	0%	0%	0,2%	1,000	0%	1,138

2.1.1.18. Tipos de vivienda en la Provincia Guarayos

INTERVALO DE CONFIANZA AL 98%							
MUNICIPIO	TIPO DE VIVIENDA	PORCENTAJE	LÍMITE INFERIOR	LÍMITE SUPERIOR	COEFICIENTE DE VARIACIÓN	ERROR ESTÁNDAR	EFECTO DE DISEÑO
Ascención de Guarayos	Casa	83,3%	72,4%	90,5%	0,046	3,8%	1,386
	Choza/Pahuichi	6,3%	2,4%	15,2%	0,396	2,5%	1,386
	Departamento/Apartamento	0%	-	-	-	-	-
	Cuarto(s) o habitación(es) suelta(s)	10,4%	5,0%	20,3%	0,300	3,1%	1,386
	Vivienda improvisada o vivienda móvil	0%	-	-	-	-	-
	Local no destinado para vivienda	0%	-	-	-	-	-
Urubichá	Casa	92,8%	81,1%	97,4%	0,034	3,1%	0,293
	Choza/Pahuichi	4,3%	1,1%	15,4%	0,566	2,5%	0,293
	Departamento/Apartamento	0%	-	-	-	-	-
	Cuarto(s) o habitación(es) suelta(s)	2,9%	0,6%	13,9%	0,698	2,0%	0,293
	Vivienda improvisada o vivienda móvil	0%	-	-	-	-	-
	Local no destinado para vivienda	0%	-	-	-	-	-
El Puente	Casa	90,0%	76,6%	96,1%	0,043	3,9%	1,252
	Choza/Pahuichi	6,7%	2,1%	19,4%	0,484	3,2%	1,252
	Departamento/Apartamento	0%	-	-	-	-	-
	Cuarto(s) o habitación(es) suelta(s)	3,3%	0,6%	15,7%	0,697	2,3%	1,252
	Vivienda improvisada o vivienda móvil	0%	-	-	-	-	-
	Local no destinado para vivienda	0%	-	-	-	-	-
Departamento de Santa Cruz	Casa	77,9%	76,3%	79,4%	0,009	0,7%	1,464
	Choza/Pahuichi	0,9%	0,7%	1,2%	0,126	0,1%	0,811
	Departamento/Apartamento	3,4%	2,8%	4,3%	0,092	0,3%	1,683
	Cuarto(s) o habitación(es) suelta(s)	17,5%	16,1%	19,0%	0,035	0,6%	1,461
	Vivienda improvisada o vivienda móvil	0,2%	0,1%	0,5%	0,353	0,1%	1,581
	Local no destinado para vivienda	0%	0%	0,2%	1,000	0%	1,138

2.2. Distribución de espacios en la vivienda

2.2.1. Ambientes de uso general

2.2.1.1. Cantidad de ambientes de uso general en el Departamento

AMBIENTES O HABITACIONES	DPTO. DE SANTA CRUZ	ANDRÉS IBÁÑEZ	IGNACIO WARNES	JOSÉ MIGUEL DE VELASCO	ICHILO	CHIQUITOS	SARA	CORDILLERA	VALLEGRANDE	FLORIDA	OBISPO SANTISTEVAN	ÑUFLO DE CHÁVEZ	ÁNGEL SANDOVAL	MANUEL MARÍA CABALLERO	GERMÁN BUSCH	GUARAYOS
1 habitación	15,9%	14,8%	9,4%	13,5%	19,6%	10,9%	10,6%	16,8%	15,0%	20,4%	18,7%	18,8%	13,2%	27,3%	12,9%	19,6%
2 habitaciones	27,0%	23,8%	23,9%	34,1%	28,0%	24,5%	26,9%	25,6%	27,2%	31,2%	26,2%	33,1%	33,3%	23,0%	38,8%	36,4%
3 habitaciones	25,5%	26,2%	27,2%	24,0%	26,6%	29,3%	30,6%	19,0%	27,2%	24,8%	24,2%	25,2%	28,1%	19,4%	23,1%	24,4%
4 o más habitaciones	31,6%	35,2%	39,4%	28,4%	25,7%	35,3%	31,9%	38,6%	30,5%	23,6%	30,9%	22,9%	25,4%	30,2%	25,2%	19,6%
Total	100%	100%	100%	100%	100%	100%	100%	100%	100%	100%	100%	100%	100%	100%	100%	100%

2.2.1.2. Cantidad de ambientes de uso general en la Región Metropolitana

AMBIENTES O HABITACIONES	DEPARTAMENTO DE SANTA CRUZ	SANTA CRUZ DE LA SIERRA	COTOCA	PORONGO	LA GUARDIA	EL TORNO	WARNES
1 ambiente o habitaciones	15,9%	14,8%	21,3%	13,0%	12,7%	13,9%	15,3%
2 ambientes o habitaciones	27,0%	22,9%	32,5%	28,3%	29,1%	25,0%	31,7%
3 ambientes o habitaciones	25,5%	25,4%	26,3%	23,9%	33,6%	36,1%	26,5%
4 o más ambientes o habitaciones	31,6%	36,9%	20,0%	34,8%	24,6%	25,0%	26,5%

2.2.1.3. Cantidad de ambientes de uso general en el Municipio de Santa Cruz de la Sierra

AMBIENTES O HABITACIONES	1 HABITACIÓN	2 HABITACIONES	3 HABITACIONES	4 O MÁS HABITACIONES	TOTAL
Departamento de Santa Cruz	15,9%	27,0%	25,5%	31,6%	100%
D1	14,6%	18,5%	29,2%	37,7%	100%
D2	15,7%	16,5%	16,5%	51,2%	100%
D3	11,5%	13,1%	26,2%	49,2%	100%
D4	19,1%	21,4%	22,3%	41,1%	100%
D5	13,3%	16,0%	18,5%	39,8%	100%
D6	9,4%	24,3%	22,7%	35,0%	100%
D7	25,7%	25,0%	30,6%	27,2%	100%
D8	14,6%	21,5%	25,7%	14,6%	100%
D9	10,4%	24,0%	24,8%	40,8%	100%
D10	14,4%	32,7%	27,5%	25,2%	100%
D11	9,9%	19,0%	21,8%	49,3%	100%
D12	9,5%	25,3%	29,7%	35,4%	100%
D13	16,2%	33,3%	28,3%	22,2%	100%
D14	22,6%	29,0%	29,0%	19,4%	100%
D15	12,5%	40,6%	31,3%	15,6%	100%
DI	17,8%	23,7%	28,8%	29,7%	100%
AR	17,1%	29,3%	31,7%	22,0%	100%

2.2.1.4. Cantidad de ambientes de uso general en la Provincia Andrés Ibáñez

AMBIENTES O HABITACIONES	DEPARTAMENTO DE SANTA CRUZ	SANTA CRUZ DE LA SIERRA	COTOCA	PORONGO	LA GUARDIA	EL TORNO
1 habitación	15,9%	14,8%	21,3%	13,0%	12,7%	13,9%
2 habitaciones	27,0%	22,9%	32,5%	28,3%	29,1%	25,0%
3 habitaciones	25,4%	25,4%	26,3%	23,9%	33,6%	36,1%
4 o más habitaciones	31,6%	36,9%	20,0%	34,8%	24,6%	25,0%
Total	100%	100%	100%	100%	100%	100%

2.2.1.5. Cantidad de ambientes de uso general en la Provincia Ignacio Warnes

AMBIENTES O HABITACIONES	DEPARTAMENTO DE SANTA CRUZ	WARNES	OKINAWA UNO
1 habitación	15,9%	15,3%	7,3%
2 habitaciones	27,0%	31,7%	12,2%
3 habitaciones	25,5%	26,5%	29,3%
4 o más habitaciones	31,6%	26,5%	51,2%
Total	100%	100%	100%

2.2.1.6. Cantidad de ambientes de uso general en la Provincia José Miguel de Velasco

AMBIENTES O HABITACIONES	DEPARTAMENTO DE SANTA CRUZ	SAN IGNACIO DE VELASCO	SAN MIGUEL DE VELASCO	SAN RAFAEL DE VELASCO
1 habitación	15,9%	8,9%	11,3%	25,5%
2 habitaciones	27,0%	36,6%	32,3%	30,9%
3 habitaciones	25,5%	24,1%	27,4%	20,0%
4 o más habitaciones	31,6%	30,4%	29,0%	23,6%
Total	100%	100%	100%	100%

2.2.1.7. Cantidad de ambientes de uso general en la Provincia Ichilo

AMBIENTES O HABITACIONES	DEPARTAMENTO DE SANTA CRUZ	BUENA VISTA	SAN CARLOS	YAPACANÍ	SAN JUAN
1 habitación	15,9%	23,8%	18,8%	15,3%	23,1%
2 habitaciones	27,0%	26,2%	31,3%	20,8%	36,5%
3 habitaciones	25,5%	23,8%	37,5%	23,6%	23,1%
4 o más habitaciones	31,6%	26,2%	12,5%	40,3%	17,3%
Total	100%	100%	100%	100%	100%

2.2.1.8. Cantidad de ambientes de uso general en la Provincia Chiquitos

AMBIENTES O HABITACIONES	DEPARTAMENTO DE SANTA CRUZ	SAN JOSÉ DE CHIQUITOS	PAILÓN	ROBORÉ
1 habitación	15,9%	13,6%	11,1%	5,0%
2 habitaciones	27,0%	26,4%	22,2%	25,0%
3 habitaciones	25,5%	20,8%	40,3%	25,0%
4 o más habitaciones	31,6%	38,9%	26,4%	45,0%
Total	100%	100%	100%	100%

2.2.1.9. Cantidad de ambientes de uso general en la Provincia Sara

AMBIENTES O HABITACIONES	DEPARTAMENTO DE SANTA CRUZ	PORTACHUELO	SANTA ROSA DEL SARA	COLPA BÉLGICA
1 habitación	15,9%	9,1%	5,0%	20,0%
2 habitaciones	27,0%	29,1%	20,0%	33,3%
3 habitaciones	25,4%	30,9%	38,3%	20,0%
4 o más habitaciones	31,6%	30,9%	36,7%	26,7%
Total	100%	100%	100%	100%

2.2.1.10. Cantidad de ambientes de uso general en la Provincia Cordillera

AMBIENTES O HABITACIONES	DEPARTAMENTO DE SANTA CRUZ	LAGUNILLAS	CHARAGUA	CABEZAS	CUEVO	GUTIÉRREZ	CAMIRI	BOYUIBE
1 habitación	15,9%	23,5%	18,2%	10,0%	8,8%	25,0%	21,4%	7,7%
2 habitaciones	27,0%	11,8%	28,6%	37,5%	20,6%	25,0%	25,0%	25,6%
3 habitaciones	25,4%	11,8%	13,0%	25,0%	23,5%	13,9%	19,6%	30,8%
4 o más habitaciones	31,6%	52,9%	40,3%	27,5%	47,1%	36,1%	33,9%	35,9%
Total	100%	100%	100%	100%	100%	100%	100%	100%

2.2.1.11. Cantidad de ambientes de uso general en la Provincia Vallegrande

AMBIENTES O HABITACIONES	DEPARTAMENTO DE SANTA CRUZ	VALLEGRANDE	EL TRIGAL	MORO MORO	POSTRERVALLE	PUCARÁ
1 habitación	15,9%	10,8%	15,2%	23,7%	21,4%	5,7%
2 habitaciones	27,0%	26,2%	33,3%	18,4%	28,6%	31,4%
3 habitaciones	25,4%	23,1%	15,2%	34,2%	33,3%	31,4%
4 o más habitaciones	31,6%	40,0%	36,4%	23,7%	16,7%	31,4%
Total	100%	100%	100%	100%	100%	100%

2.2.1.12. Cantidad de ambientes de uso general en la Provincia Florida

AMBIENTES O HABITACIONES	DEPARTAMENTO DE SANTA CRUZ	SAMAIPATA	PAMPA GRANDE	MAIRANA	QUIRUSILLAS
1 habitación	15,9%	38,6%	21,1%	9,3%	8,8%
2 habitaciones	27,0%	25,0%	31,6%	25,6%	44,1%
3 habitaciones	25,4%	13,6%	23,7%	30,2%	32,4%
4 o más habitaciones	31,6%	22,7%	23,7%	34,9%	14,7%
Total	100%	100%	100%	100%	100%

2.2.1.13. Cantidad de ambientes de uso general en la Provincia Obispo Santistevan

AMBIENTES O HABITACIONES	DEPARTAMENTO DE SANTA CRUZ	MONTERO	GENERAL SAAVEDRA	MINERO	FERNÁNDEZ ALONSO	SAN PEDRO
1 habitación	15,9%	16,5%	25,0%	28,8%	16,7%	11,1%
2 habitaciones	27,0%	25,1%	13,5%	30,3%	41,7%	28,9%
3 habitaciones	25,4%	24,3%	25,0%	22,7%	22,2%	26,7%
4 o más habitaciones	31,6%	34,1%	36,5%	18,2%	19,4%	33,3%
Total	100%	100%	100%	100%	100%	100%

2.2.1.14. Cantidad de ambientes de uso general en la Provincia Ñuflo de Chávez

AMBIENTES O HABITACIONES	DEPARTAMENTO DE SANTA CRUZ	CONCEPCIÓN	SAN JAVIER	SAN RAMÓN	SAN JULIÁN	SAN ANTONIO DE LOMERÍO	CUATRO CAÑADAS
1 habitación	15,9%	31,5%	22,7%	10,8%	16,3%	7,5%	16,4%
2 habitaciones	27,0%	24,7%	29,5%	35,1%	41,3%	25,0%	38,8%
3 habitaciones	25,4%	23,3%	29,5%	27,0%	26,3%	27,5%	20,9%
4 o más habitaciones	31,6%	20,5%	18,2%	27,0%	16,3%	40,0%	23,9%
Total	100%	100%	100%	100%	100%	100%	100%

2.2.1.15. Cantidad de ambientes de uso general en la Provincia Ángel Sandoval

AMBIENTES O HABITACIONES	DEPARTAMENTO DE SANTA CRUZ	SAN MATÍAS
1 habitación	15,9%	13,2%
2 habitaciones	27,0%	33,3%
3 habitaciones	25,4%	28,1%
4 o más habitaciones	31,6%	25,4%
Total	100%	100%

2.2.1.16. Cantidad de ambientes de uso general en la Provincia Manuel María Caballero

AMBIENTES O HABITACIONES	DEPARTAMENTO DE SANTA CRUZ	COMARAPA	SAIPINA
1 habitación	15,9%	29,3%	24,6%
2 habitaciones	27,0%	26,8%	17,5%
3 habitaciones	25,4%	17,1%	22,8%
4 o más habitaciones	31,6%	26,8%	35,1%
Total	100%	100%	100%

2.2.1.17. Cantidad de ambientes de uso general en la Provincia Germán Busch

AMBIENTES O HABITACIONES	DEPARTAMENTO DE SANTA CRUZ	PUERTO SUÁREZ	PUERTO QUIJARRO	CARMEN RIVERO
1 habitación	15,9%	18,4%	6,5%	13,5%
2 habitaciones	27,0%	40,8%	50,0%	26,9%
3 habitaciones	25,4%	22,4%	19,6%	26,9%
4 o más habitaciones	31,6%	18,4%	23,9%	32,7%
Total	100%	100%	100%	100%

2.2.1.18. Cantidad de ambientes de uso general en la Provincia Guarayos

AMBIENTES O HABITACIONES	DEPARTAMENTO DE SANTA CRUZ	ASCENSIÓN DE GUARAYOS	URUBICHÁ	EL PUENTE
1 habitación	15,9%	32,3%	1,4%	20,0%
2 habitaciones	27,0%	40,6%	21,7%	46,7%
3 habitaciones	25,5%	18,8%	39,1%	16,7%
4 o más habitaciones	31,6%	8,3%	37,7%	16,7%
Total	100%	100%	100%	100%

2.2.2. Habitaciones destinadas al descanso

2.2.2.1. Porcentaje de hacinamiento en el Departamento

PROVINCIA	HACINAMIENTO
Andrés Ibáñez	10,9%
Ignacio Warnes	17,0%
José Miguel de Velasco	14,8%
Ichilo	12,6%
Chiquitos	15,8%
Sara	11,9%
Cordillera	19,5%
Vallegrande	9,5%
Florida	16,4%
Obispo Santistevan	16,1%
Ñuflo de Chávez	18,0%
Ángel Sandoval	13,2%
Manuel María Caballero	12,2%
Germán Busch	12,9%
Guarayos	20,0%
Departamento de Santa Cruz	13,6%

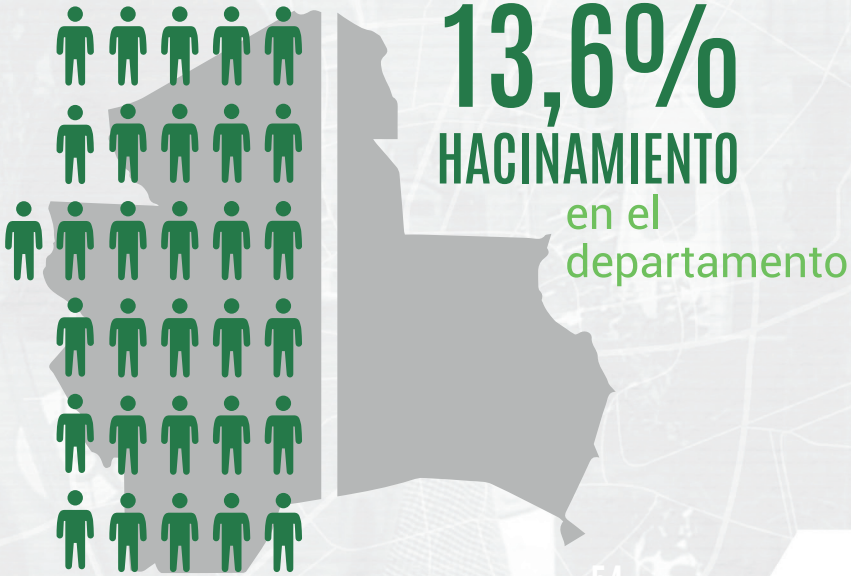

2.2.2.2. Porcentaje de hacinamiento en la Región Metropolitana

MUNICIPIO	HACINAMIENTO
Santa Cruz de la Sierra	11%
Cotoca	15%
Porongo	11%
La Guardia	17%
El Torno	6%
Warnes	17%
Departamento de Santa Cruz	13,6%

2.2.2.3. Porcentaje de hacinamiento en el Municipio de Santa Cruz de la Sierra

DISTRITOS	HACINAMIENTO
D1	3,1%
D2	3,9%
D3	4,1%
D4	9,8%
D5	8,6%
D6	11,1%
D7	11,3%
D8	16,2%
D9	6,5%
D10	16,3%
D11	3,5%
D12	10,8%
D13	19,4%
D14	19,4%
D15	15,6%
DI	16,8%
AR	17,1%
Departamento de Santa Cruz	13,6%

2.2.2.4. Porcentaje de hacinamiento en la Provincia Andrés Ibáñez

MUNICIPIO	HACINAMIENTO
Santa Cruz de la Sierra	10,6%
Cotoca	15,0%
Porongo	10,9%
La Guardia	17,2%
El Torno	5,6%
Departamento de Santa Cruz	13,6%

2.2.2.5. Porcentaje de hacinamiento en la Provincia Ignacio Warnes

MUNICIPIO	HACINAMIENTO
Warnes	17,5%
Okinawa Uno	14,6%
Departamento de Santa Cruz	13,6%

2.2.2.6. Porcentaje de hacinamiento en la Provincia José Miguel de Velasco

MUNICIPIO	HACINAMIENTO
San Ignacio de Velasco	9,8%
San Miguel de Velasco	16,1%
San Rafael de Velasco	23,6%
Departamento de Santa Cruz	13,6%

2.2.2.7. Porcentaje de hacinamiento en la Provincia Ichilo

MUNICIPIO	HACINAMIENTO
Buena Vista	14,3%
San Carlos	14,6%
Yapacaní	4,3%
San Juan	17,3%
Departamento de Santa Cruz	13,6%

2.2.2.8. Porcentaje de hacinamiento en la Provincia Chiquitos

MUNICIPIO	HACINAMIENTO
San José de Chiquitos	18,1%
Pailón	16,7%
Roboré	10,0%
Departamento de Santa Cruz	13,6%

2.2.2.9. Porcentaje de hacinamiento en la Provincia Sara

MUNICIPIO	HACINAMIENTO
Portachuelo	7,3%
Santa Rosa del Sara	13,3%
Colpa Bélgica	14,9%
Departamento de Santa Cruz	13,6%

2.2.2.10. Porcentaje de hacinamiento en la Provincia Cordillera

MUNICIPIO	HACINAMIENTO
Lagunillas	14,7%
Charagua	18,4%
Cabezas	22,2%
Cuevo	18,2%
Gutiérrez	22,2%
Camiri	19,6%
Boyuibe	17,9%
Departamento de Santa Cruz	13,6%

2.2.2.11. Porcentaje de hacinamiento en la Provincia Vallegrande

MUNICIPIO	HACINAMIENTO
Vallegrande	4,7%
El Trigal	12,1%
Moro Moro	13,2%
Postrervalle	11,9%
Pucará	5,9%
Departamento de Santa Cruz	13,6%

2.2.2.12. Porcentaje de hacinamiento en la Provincia Florida

MUNICIPIO	HACINAMIENTO
Samaipata	16,3%
Pampa Grande	20,5%
Mairana	23,3%
Quirusillas	2,9%
Departamento de Santa Cruz	13,6%

2.2.2.13. Porcentaje de hacinamiento en la Provincia Obispo Santistevan

MUNICIPIO	HACINAMIENTO
Montero	13,9%
General Saavedra	21,2%
Minero	38,3%
Fernández Alonso	22,2%
San Pedro	6,7%
Departamento de Santa Cruz	13,6%

2.2.2.14. Porcentaje de hacinamiento en la Provincia Ñuflo de Chávez

MUNICIPIO	HACINAMIENTO
Concepción	21,9%
San Javier	22,7%
San Ramón	10,8%
San Julián	12,7%
San Antonio de Lomerío	13,2%
Cuatro Cañadas	23,9%
Departamento de Santa Cruz	13,6%

2.2.2.15. Porcentaje de hacinamiento en la Provincia Ángel Sandoval

MUNICIPIO	HACINAMIENTO
San Matías	13,2%
Departamento de Santa Cruz	13,6%

2.2.2.16. Porcentaje de hacinamiento en la Provincia Manuel María Caballero

MUNICIPIO	HACINAMIENTO
Comarapa	14,6%
Saipina	8,8%
Departamento de Santa Cruz	13,6%

2.2.2.17. Porcentaje de hacinamiento en la Provincia Germán Busch

MUNICIPIO	HACINAMIENTO
Puerto Suárez	10,2%
Puerto Quijarro	8,7%
Carmen Rivero	19,2%
Departamento de Santa Cruz	13,6%

2.2.2.18. Porcentaje de hacinamiento en la Provincia Guarayos

MUNICIPIO	HACINAMIENTO
Ascensión de Guarayos	28,1%
Urubichá	18,8%
El Puente	8,3%
Departamento de Santa Cruz	13,6%

2.2.3. Dimensiones de la vivienda

2.2.3.1. Dimensiones de la vivienda en el Departamento

PROVINCIA	METROS CUADRADOS CONSTRUIDOS EN LA VIVIENDA	PORCENTAJE	EFECTO DE DISEÑO
Andrés Ibáñez	Hasta 40 m2	37,6%	1,755
	De 41 a 100 m2	38,7%	
	Más de 100 m2	23,8%	
Ignacio Warnes	Hasta 40 m2	39,6%	1,355
	De 41 a 100 m2	30,4%	
	Más de 100 m2	29,9%	
José Miguel de Velasco	Hasta 40 m2	29,7%	0,583
	De 41 a 100 m2	56,4%	
	Más de 100 m2	13,8%	
Ichilo	Hasta 40 m2	41,6%	1,124
	De 41 a 100 m2	45,0%	
	Más de 100 m2	13,4%	
Chiquitos	Hasta 40 m2	38,0%	0,625
	De 41 a 100 m2	46,4%	
	Más de 100 m2	15,6%	
Sara	Hasta 40 m2	34,9%	0,543
	De 41 a 100 m2	46,4%	
	Más de 100 m2	18,7%	
Cordillera	Hasta 40 m2	33,8%	0,838
	De 41 a 100 m2	44,4%	
	Más de 100 m2	21,8%	
Vallegrande	Hasta 40 m2	20,4%	0,423
	De 41 a 100 m2	67,8%	
	Más de 100 m2	11,7%	
Florida	Hasta 40 m2	39,0%	0,513
	De 41 a 100 m2	46,9%	
	Más de 100 m2	14,2%	
Obispo Santistevan	Hasta 40 m2	44,9%	0,777
	De 41 a 100 m2	39,0%	
	Más de 100 m2	16,1%	
Ñuflo de Chávez	Hasta 40 m2	44,6%	0,655
	De 41 a 100 m2	47,0%	
	Más de 100 m2	8,4%	
Ángel Sandoval	Hasta 40 m2	55,3%	0,224
	De 41 a 100 m2	32,5%	
	Más de 100 m2	12,3%	
Manuel María Caballero	Hasta 40 m2	48,5%	0,390
	De 41 a 100 m2	37,8%	
	Más de 100 m2	13,7%	
Germán Busch	Hasta 40 m2	38,2%	0,670
	De 41 a 100 m2	27,6%	
	Más de 100 m2	34,1%	
Guarayos	Hasta 40 m2	51,0%	0,472
	De 41 a 100 m2	43,9%	
	Más de 100 m2	5,1%	
Departamento de Santa Cruz	Hasta 40 m2	38,4%	1,426
	De 41 a 100 m2	39,9%	
	Más de 100 m2	21,7%	

38,4%
Hasta 40 m2

39,9%
De 41 a 100 m2

21,7%
Más de 100 m2

2.2.3.2. Dimensiones de la vivienda en la Región Metropolitana

MUNICIPIO	METROS CUADRADOS CONSTRUIDOS EN LA VIVIENDA	PORCENTAJE	EFECTO DE DISEÑO
Santa Cruz de la Sierra	Hasta 40 m2	35,9%	1,162
	De 41 a 100 m2	38,6%	
	Más de 100 m2	25,4%	
Cotoca	Hasta 40 m2	58,8%	1,216
	De 41 a 100 m2	27,5%	
	Más de 100 m2	13,8%	
Porongo	Hasta 40 m2	34,8%	0,495
	De 41 a 100 m2	39,1%	
	Más de 100 m2	26,1%	
La Guardia	Hasta 40 m2	48,5%	1,122
	De 41 a 100 m2	39,6%	
	Más de 100 m2	11,9%	
El Torno	Hasta 40 m2	34,7%	0,855
	De 41 a 100 m2	55,6%	
	Más de 100 m2	9,7%	
Warnes	Hasta 40 m2	39,7%	0,922
	De 41 a 100 m2	29,6%	
	Más de 100 m2	30,7%	
Departamento de Santa Cruz	Hasta 40 m2	38,4%	1,426
	De 41 a 100 m2	39,9%	
	Más de 100 m2	21,7%	

2.2.3.3. Dimensiones de la vivienda en el municipio de Santa Cruz de la Sierra

DISTRITOS	METROS CUADRADOS CONSTRUIDOS EN LA VIVIENDA	PORCENTAJE	EFECTO DE DISEÑO
D1	Hasta 40 m2	36,9%	1,255
	De 41 a 100 m2	43,8%	
	Más de 100 m2	19,2%	
D2	Hasta 40 m2	31,7%	0,739
	De 41 a 100 m2	19,0%	
	Más de 100 m2	49,2%	
D3	Hasta 40 m2	24,6%	0,615
	De 41 a 100 m2	54,1%	
	Más de 100 m2	21,3%	
D4	Hasta 40 m2	33,0%	0,884
	De 41 a 100 m2	33,0%	
	Más de 100 m2	33,9%	
D5	Hasta 40 m2	37,0%	1,156
	De 41 a 100 m2	28,4%	
	Más de 100 m2	34,6%	
D6	Hasta 40 m2	33,7%	1,461
	De 41 a 100 m2	35,9%	
	Más de 100 m2	30,4%	
D7	Hasta 40 m2	40,6%	1,399
	De 41 a 100 m2	42,5%	
	Más de 100 m2	16,9%	
D8	Hasta 40 m2	35,6%	1,373
	De 41 a 100 m2	45,5%	
	Más de 100 m2	18,8%	
D9	Hasta 40 m2	41,6%	1,063
	De 41 a 100 m2	44,8%	
	Más de 100 m2	13,6%	
D10	Hasta 40 m2	43,8%	1,005
	De 41 a 100 m2	41,2%	
	Más de 100 m2	15,0%	
D11	Hasta 40 m2	29,6%	1,006
	De 41 a 100 m2	0,254	
	Más de 100 m2	45,1%	
D12	Hasta 40 m2	32,3%	1,176
	De 41 a 100 m2	41,1%	
	Más de 100 m2	26,6%	
D13	Hasta 40 m2	36,4%	0,468
	De 41 a 100 m2	49,5%	
	Más de 100 m2	14,1%	
D14	Hasta 40 m2	84,4%	0,081
	De 41 a 100 m2	12,5%	
	Más de 100 m2	3,1%	
D15	Hasta 40 m2	71,9%	0,084
	De 41 a 100 m2	25,0%	
	Más de 100 m2	3,1%	
DI	Hasta 40 m2	39,2%	0,397
	De 41 a 100 m2	39,2%	
	Más de 100 m2	21,7%	

AR	Hasta 40 m2	34,1%	0,265
	De 41 a 100 m2	51,2%	
	Más de 100 m2	14,6%	
Departamento de Santa Cruz	Hasta 40 m2	38,4%	1,426
	De 41 a 100 m2	39,9%	
	Más de 100 m2	21,7%	

2.2.3.4. Dimensiones de la vivienda en la Provincia Andrés Ibáñez

MUNICIPIO	METROS CUADRADOS CONSTRUIDOS EN LA VIVIENDA	PORCENTAJE	EFECTO DE DISEÑO
Santa Cruz de la Sierra	Hasta 40 m2	35,9%	1,154
	De 41 a 100 m2	38,6%	
	Más de 100 m2	25,4%	
Cotoca	Hasta 40 m2	58,8%	1,208
	De 41 a 100 m2	27,5%	
	Más de 100 m2	13,8%	
Porongo	Hasta 40 m2	34,8%	0,492
	De 41 a 100 m2	90,2%	
	Más de 100 m2	26,1%	
La Guardia	Hasta 40 m2	48,5%	1,115
	De 41 a 100 m2	39,6%	
	Más de 100 m2	11,9%	
El Torno	Hasta 40 m2	34,7%	0,850
	De 41 a 100 m2	55,6%	
	Más de 100 m2	9,7%	
Departamento de Santa Cruz	Hasta 40 m2	38,4%	1,426
	De 41 a 100 m2	39,9%	
	Más de 100 m2	21,7%	

2.2.3.5. Dimensiones de la vivienda en la Provincia Ignacio Warnes

MUNICIPIO	METROS CUADRADOS CONSTRUIDOS EN LA VIVIENDA	PORCENTAJE	EFECTO DE DISEÑO
Warnes	Hasta 40 m2	39,7%	1,152
	De 41 a 100 m2	29,6%	
	Más de 100 m2	30,7%	
Okinawa Uno	Hasta 40 m2	39,0%	0,323
	De 41 a 100 m2	43,9%	
	Más de 100 m2	17,1%	
Departamento de Santa Cruz	Hasta 40 m2	38,4%	1,426
	De 41 a 100 m2	39,9%	
	Más de 100 m2	21,7%	

2.2.3.6. Dimensiones de la vivienda en la Provincia José Miguel de Velasco

MUNICIPIO	METROS CUADRADOS CONSTRUIDOS EN LA VIVIENDA	PORCENTAJE	EFECTO DE DISEÑO
San Ignacio de Velasco	Hasta 40 m2	30,4%	1,579
	De 41 a 100 m2	53,6%	
	Más de 100 m2	16,1%	
San Miguel de Velasco	Hasta 40 m2	33,9%	0,621
	De 41 a 100 m2	64,5%	
	Más de 100 m2	1,6%	
San Rafael de Velasco	Hasta 40 m2	14,3%	0,309
	De 41 a 100 m2	67,9%	
	Más de 100 m2	17,9%	
Departamento de Santa Cruz	Hasta 40 m2	38,4%	1,426
	De 41 a 100 m2	39,9%	
	Más de 100 m2	21,7%	

2.2.3.7. Dimensiones de la vivienda en la Provincia Ichilo

MUNICIPIO	METROS CUADRADOS CONSTRUIDOS EN LA VIVIENDA	PORCENTAJE	EFECTO DE DISEÑO
Buena Vista	Hasta 40 m2	40,5%	0,798
	De 41 a 100 m2	50,0%	
	Más de 100 m2	9,5%	
San Carlos	Hasta 40 m2	47,9%	0,705
	De 41 a 100 m2	52,1%	
	Más de 100 m2	0%	
Yapacaní	Hasta 40 m2	41,1%	1,752
	De 41 a 100 m2	39,7%	
	Más de 100 m2	19,2%	
San Juan	Hasta 40 m2	36,5%	0,407
	De 41 a 100 m2	57,7%	
	Más de 100 m2	5,8%	
Departamento de Santa Cruz	Hasta 40 m2	38,4%	1,426
	De 41 a 100 m2	39,9%	
	Más de 100 m2	21,7%	

2.2.3.8. Dimensiones de la vivienda en la Provincia Chiquitos

MUNICIPIO	METROS CUADRADOS CONSTRUIDOS EN LA VIVIENDA	PORCENTAJE	EFECTO DE DISEÑO
San José de Chiquitos	Hasta 40 m2	34,7%	0,812
	De 41 a 100 m2	48,6%	
	Más de 100 m2	16,7%	
Pailón	Hasta 40 m2	27,8%	1,120
	De 41 a 100 m2	54,2%	
	Más de 100 m2	18,1%	
Roboré	Hasta 40 m2	60,0%	1,164
	De 41 a 100 m2	30,0%	
	Más de 100 m2	10,0%	
Departamento de Santa Cruz	Hasta 40 m2	38,4%	1,426
	De 41 a 100 m2	39,9%	
	Más de 100 m2	21,7%	

2.2.3.9. Dimensiones de la vivienda en la Provincia Sara

MUNICIPIO	METROS CUADRADOS CONSTRUIDOS EN LA VIVIENDA	PORCENTAJE	EFECTO DE DISEÑO
Portachuelo	Hasta 40 m2	29,1%	1,267
	De 41 a 100 m2	52,7%	
	Más de 100 m2	18,2%	
Santa Rosa del Sara	Hasta 40 m2	36,7%	1,188
	De 41 a 100 m2	41,7%	
	Más de 100 m2	21,7%	
Colpa Bélgica	Hasta 40 m2	47,8%	0,476
	De 41 a 100 m2	41,3%	
	Más de 100 m2	10,9%	
Departamento de Santa Cruz	Hasta 40 m2	38,4%	1,426
	De 41 a 100 m2	39,9%	
	Más de 100 m2	21,7%	

2.2.3.10. Dimensiones de la vivienda en la Provincia Cordillera

MUNICIPIO	METROS CUADRADOS CONSTRUIDOS EN LA VIVIENDA	PORCENTAJE	EFECTO DE DISEÑO
Lagunillas	Hasta 40 m2	20,6%	0,472
	De 41 a 100 m2	73,5%	
	Más de 100 m2	5,9%	
Charagua	Hasta 40 m2	44,2%	0,848
	De 41 a 100 m2	37,7%	
	Más de 100 m2	18,2%	
Cabezas	Hasta 40 m2	42,5%	1,928
	De 41 a 100 m2	47,5%	
	Más de 100 m2	10,0%	
Cuevo	Hasta 40 m2	23,5%	0,330
	De 41 a 100 m2	29,4%	
	Más de 100 m2	47,1%	
Gutiérrez	Hasta 40 m2	44,4%	0,772
	De 41 a 100 m2	50,0%	
	Más de 100 m2	5,6%	
Camiri	Hasta 40 m2	23,2%	1,974
	De 41 a 100 m2	41,1%	
	Más de 100 m2	35,7%	
Boyuibe	Hasta 40 m2	20,5%	0,282
	De 41 a 100 m2	53,8%	
	Más de 100 m2	25,6%	
Departamento de Santa Cruz	Hasta 40 m2	38,4%	1,426
	De 41 a 100 m2	39,9%	
	Más de 100 m2	21,7%	

2.2.3.11. Dimensiones de la vivienda en la Provincia Vallegrande

MUNICIPIO	METROS CUADRADOS CONSTRUIDOS EN LA VIVIENDA	PORCENTAJE	EFECTO DE DISEÑO
Vallegrande	Hasta 40 m2	13,8%	2,278
	De 41 a 100 m2	72,3%	
	Más de 100 m2	13,8%	
El Trigal	Hasta 40 m2	42,4%	0,449
	De 41 a 100 m2	54,5%	
	Más de 100 m2	3,0%	
Moro Moro	Hasta 40 m2	28,9%	0,655
	De 41 a 100 m2	63,2%	
	Más de 100 m2	7,9%	
Postrervalle	Hasta 40 m2	78,6%	0,271
	De 41 a 100 m2	21,4%	
	Más de 100 m2	0%	
Pucará	Hasta 40 m2	8,6%	0,534
	De 41 a 100 m2	77,1%	
	Más de 100 m2	14,3%	
Departamento de Santa Cruz	Hasta 40 m2	38,4%	1,426
	De 41 a 100 m2	39,9%	
	Más de 100 m2	21,7%	

2.2.3.12. Dimensiones de la vivienda en la Provincia Florida

MUNICIPIO	METROS CUADRADOS CONSTRUIDOS EN LA VIVIENDA	PORCENTAJE	EFECTO DE DISEÑO
Samaipata	Hasta 40 m2	34,1%	1,374
	De 41 a 100 m2	56,8%	
	Más de 100 m2	9,1%	
Pampa Grande	Hasta 40 m2	37,5%	0,990
	De 41 a 100 m2	42,5%	
	Más de 100 m2	20,0%	
Mairana	Hasta 40 m2	44,2%	1,283
	De 41 a 100 m2	39,5%	
	Más de 100 m2	16,3%	
Quirusillas	Hasta 40 m2	47,1%	0,231
	De 41 a 100 m2	44,1%	
	Más de 100 m2	8,8%	
Departamento de Santa Cruz	Hasta 40 m2	38,4%	1,426
	De 41 a 100 m2	39,9%	
	Más de 100 m2	21,7%	

2.2.3.13. Dimensiones de la vivienda en la Provincia Obispo Santistevan

MUNICIPIO	METROS CUADRADOS CONSTRUIDOS EN LA VIVIENDA	PORCENTAJE	EFECTO DE DISEÑO
Montero	Hasta 40 m2	45,7%	1,242
	De 41 a 100 m2	38,6%	
	Más de 100 m2	15,7%	
General Saavedra	Hasta 40 m2	61,5%	0,596
	De 41 a 100 m2	30,8%	
	Más de 100 m2	7,7%	
Minero	Hasta 40 m2	36,4%	0,819
	De 41 a 100 m2	39,4%	
	Más de 100 m2	24,2%	
Fernández Alonso	Hasta 40 m2	52,8%	0,694
	De 41 a 100 m2	44,4%	
	Más de 100 m2	2,8%	
San Pedro	Hasta 40 m2	26,7%	0,624
	De 41 a 100 m2	46,7%	
	Más de 100 m2	26,7%	
Departamento de Santa Cruz	Hasta 40 m2	38,4%	1,426
	De 41 a 100 m2	39,9%	
	Más de 100 m2	21,7%	

2.2.3.14. Dimensiones de la vivienda en la Provincia Ñuflo de Chávez

MUNICIPIO	METROS CUADRADOS CONSTRUIDOS EN LA VIVIENDA	PORCENTAJE	EFECTO DE DISEÑO
Concepción	Hasta 40 m2	45,2%	0,902
	De 41 a 100 m2	54,8%	
	Más de 100 m2	0%	
San Javier	Hasta 40 m2	61,4%	0,822
	De 41 a 100 m2	34,1%	
	Más de 100 m2	4,5%	
San Ramón	Hasta 40 m2	51,4%	0,568
	De 41 a 100 m2	40,5%	
	Más de 100 m2	8,1%	
San Julián	Hasta 40 m2	43,7%	1,765
	De 41 a 100 m2	43,7%	
	Más de 100 m2	12,5%	
San Antonio de Lomerío	Hasta 40 m2	57,5%	0,379
	De 41 a 100 m2	42,5%	
	Más de 100 m2	0,0%	
Cuatro Cañadas	Hasta 40 m2	31,3%	0,969
	De 41 a 100 m2	56,7%	
	Más de 100 m2	11,9%	
Departamento de Santa Cruz	Hasta 40 m2	38,5%	1,428
	De 41 a 100 m2	39,9%	
	Más de 100 m2	21,7%	

2.2.3.15. Dimensiones de la vivienda en la Provincia Ángel Sandoval

MUNICIPIO	METROS CUADRADOS CONSTRUIDOS EN LA VIVIENDA	PORCENTAJE	EFECTO DE DISEÑO
San Matias	Hasta 40 m2	55,3%	1,025
	De 41 a 100 m2	32,5%	
	Más de 100 m2	12,3%	
Departamento de Santa Cruz	Hasta 40 m2	38,4%	1,426
	De 41 a 100 m2	39,9%	
	Más de 100 m2	21,7%	

2.2.3.16. Dimensiones de la vivienda en la Provincia Manuel María Caballero

MUNICIPIO	METROS CUADRADOS CONSTRUIDOS EN LA VIVIENDA	PORCENTAJE	EFECTO DE DISEÑO
Comarapa	Hasta 40 m2	46,3%	1,341
	De 41 a 100 m2	39,0%	
	Más de 100 m2	14,6%	
Saipina	Hasta 40 m2	56,1%	0,549
	De 41 a 100 m2	33,3%	
	Más de 100 m2	10,5%	
Departamento de Santa Cruz	Hasta 40 m2	38,4%	1,426
	De 41 a 100 m2	39,9%	
	Más de 100 m2	21,7%	

2.2.3.17. Dimensiones de la vivienda en la Germán Busch

MUNICIPIO	METROS CUADRADOS CONSTRUIDOS EN LA VIVIENDA	PORCENTAJE	EFECTO DE DISEÑO
Puerto Suárez	Hasta 40 m2	55,1%	0,914
	De 41 a 100 m2	14,3%	
	Más de 100 m2	30,6%	
Puerto Quijarro	Hasta 40 m2	21,7%	1,732
	De 41 a 100 m2	34,8%	
	Más de 100 m2	43,5%	
Carmen Rivero Torrez	Hasta 40 m2	61,5%	0,460
	De 41 a 100 m2	28,8%	
	Más de 100 m2	9,6%	
Departamento de Santa Cruz	Hasta 40 m2	38,4%	1,426
	De 41 a 100 m2	39,9%	
	Más de 100 m2	21,7%	

2.2.3.18. Dimensiones de la vivienda en la Provincia Guarayos

MUNICIPIO	METROS CUADRADOS CONSTRUIDOS EN LA VIVIENDA	PORCENTAJE	EFECTO DE DISEÑO
Ascensión de Guarayos	Hasta 40 m2	53,1%	1,386
	De 41 a 100 m2	42,7%	
	Más de 100 m2	4,2%	
Urubichá	Hasta 40 m2	21,7%	0,293
	De 41 a 100 m2	47,8%	
	Más de 100 m2	30,4%	
El Puente	Hasta 40 m2	55,0%	1,252
	De 41 a 100 m2	45,0%	
	Más de 100 m2	0%	
Departamento de Santa Cruz	Hasta 40 m2	38,4%	1,426
	De 41 a 100 m2	39,9%	
	Más de 100 m2	21,7%	

2.3. Tenencia de la vivienda

2.3.1. Formas de tenencias de la vivienda

2.3.1.1. Formas de tenencias de la vivienda en el departamento

PROVINCIA	TIPO DE VIVIENDA	PORCENTAJE	COEFICIENTE DE VARIACIÓN	ERROR ESTÁNDAR	EFECTO DE DISEÑO
Andrés Ibáñez	Propia	61,1%	0,018	1,1%	1,736
	Alquilada	26,0%	0,024	1,6%	1,565
	Relación de dependencia	3,3%	0,100	2,6%	1,717
	Préstamo o permiso gratuito	8,5%	0,024	2,1%	1,675
	Otro [1]	1,1%	0,204	0,2%	1,643
Ignacio Warnes	Propia	64,7%	0,052	3,3%	1,344
	Alquilada	19,1%	0,107	5,8%	1,213
	Relación de dependencia	8,5%	0,162	8,5%	1,338
	Préstamo o permiso gratuito	5,2%	0,170	11,5%	1,348
	Otro [1]	2,5%	0,441	1,1%	1,407
José Miguel de Velasco	Propia	75,2%	0,045	3,3%	0,645
	Alquilada	8,8%	0,207	7,4%	0,581
	Relación de dependencia	1,4%	0,673	5,7%	0,745
	Préstamo o permiso gratuito	14,3%	0,019	1,8%	0,303
	Otro [1]	0,3%	1,000	0,3%	0,293
Ichilo	Propia	63,6%	0,060	3,8%	1,235
	Alquilada	16,7%	0,149	6,8%	1,192
	Relación de dependencia	3,7%	0,331	6,2%	0,971
	Préstamo o permiso gratuito	14,5%	0,064	5,8%	1,208
	Otro [1]	1,5%	0,618	0,010	1,164
Chiquitos	Propia	77,0%	0,042	3,2%	0,624
	Alquilada	12,9%	0,135	7,6%	0,552
	Relación de dependencia	3,9%	0,286	10,9%	0,589
	Préstamo o permiso gratuito	6,2%	0	0%	0
	Otro	0%	-	-	-

Sara	Propia	78,7%	0,045	3,4%	0,509
	Alquilada	8,8%	0,214	8,8%	0,479
	Relación de dependencia	5,6%	0,253	11,4%	0,517
	Préstamo o permiso gratuito	3,7%	0,289	15,8%	0,540
	Otro [2]	3,1%	0,570	1,3%	0,601
Cordillera	Propia	73,0%	0,043	3,0%	0,800
	Alquilada	14,4%	0,118	6,3%	0,717
	Relación de dependencia	3,1%	0,321	7,9%	0,803
	Préstamo o permiso gratuito	8,2%	0,069	6,0%	0,531
	Otro [3]	1,3%	0,446	0,6%	0,499
Vallegrande	Propia	72,3%	0,055	4,0%	0,418
	Alquilada	19,1%	0,114	7,9%	0,390
	Relación de dependencia	4,7%	0,281	0,156	0,453
	Préstamo o permiso gratuito	3,8%	0	0%	0
	Otro	0%	-	-	-
Florida	Propia	69,2%	0,059	4,0%	0,514
	Alquilada	22,8%	0,092	6,8%	0,463
	Relación de dependencia	4,0%	0,304	15,2%	0,512
	Préstamo o permiso gratuito	4,0%	0	0%	0
	Otro	0%	-	-	-
Obispo Santistevan	Propia	70,0%	0,033	2,2%	0,751
	Alquilada	18,2%	0,068	4,2%	0,654
	Relación de dependencia	4,2%	0,183	6,5%	0,722
	Préstamo o permiso gratuito	7,3%	0,026	2,5%	0,452
	Otro [1]	0,3%	0,707	0,2%	0,440
Ñuflo de Chávez	Propia	72,6%	0,038	2,7%	0,682
	Alquilada	9,1%	0,159	5,3%	0,623
	Relación de dependencia	3,5%	0,283	5,5%	0,705
	Préstamo o permiso gratuito	13,2%	0,057	5,1%	0,827
	Otro [1]	1,5%	0,521	0,8%	0,847
Ángel Sandoval	Propia	66,7%	0,070	4,5%	0,224
	Alquilada	8,8%	0,271	7,1%	0,203
	Relación de dependencia	0,9%	0,982	3,5%	0,226
	Préstamo o permiso gratuito	0,9%	0,981	3,6%	0,227
	Otro [4]	22,8%	0,186	3,8%	0,224
Manuel María Caballero	Propia	66,2%	0,065	4,3%	0,390
	Alquilada	30,3%	0,049	4,4%	0,306
	Relación de dependencia	2,7%	0,201	15,5%	0,230
	Préstamo o permiso gratuito	0%	-	-	-
	Otro [1]	0,8%	0,708	0,5%	0,186
Germán Busch	Propia	85,1%	0,043	3,6%	0,762
	Alquilada	8,0%	0,027	12,2%	0,700
	Relación de dependencia	4,5%	0,254	16,5%	0,728
	Préstamo o permiso gratuito	2,1%	0,154	13,4%	0,336
	Otro [5]	0,3%	1,001	0,3%	0,270
Guarayos	Propia	74,3%	0,044	3,3%	0,483
	Alquilada	12,5%	0,154	7,5%	0,446
	Relación de dependencia	0,3%	0,724	1,4%	0,118
	Préstamo o permiso gratuito	12,4%	0,022	2,1%	0,127
	Otro [1]	0,5%	0,503	0,3%	0,111

Departamento de Santa Cruz	Propia	64,4%	0,012	0,8%	1,457
	Alquilada	22,4%	0,021	1,3%	1,326
	Relación de dependencia	3,6%	0,070	1,9%	1,413
	Préstamo o permiso gratuito	8,4%	0,019	1,6%	1,338
	Otro (6)	1,2%	0,159	0,2%	1,448

(1) Préstamo Familiar
(2) 2,33% Préstamo familiar y 0,78% en Proceso de Adquisición
(3) Pertenece a una TCO
(4) 20% vivienda comunal y 3% préstamo familiar
(5) Vivienda comunal
(6) Incluye: 1,02% Préstamo familiar; 0,10% Vivienda Comunal; 0,04% Pertenece a una TCO y 0,01% en Proceso de Adquisición

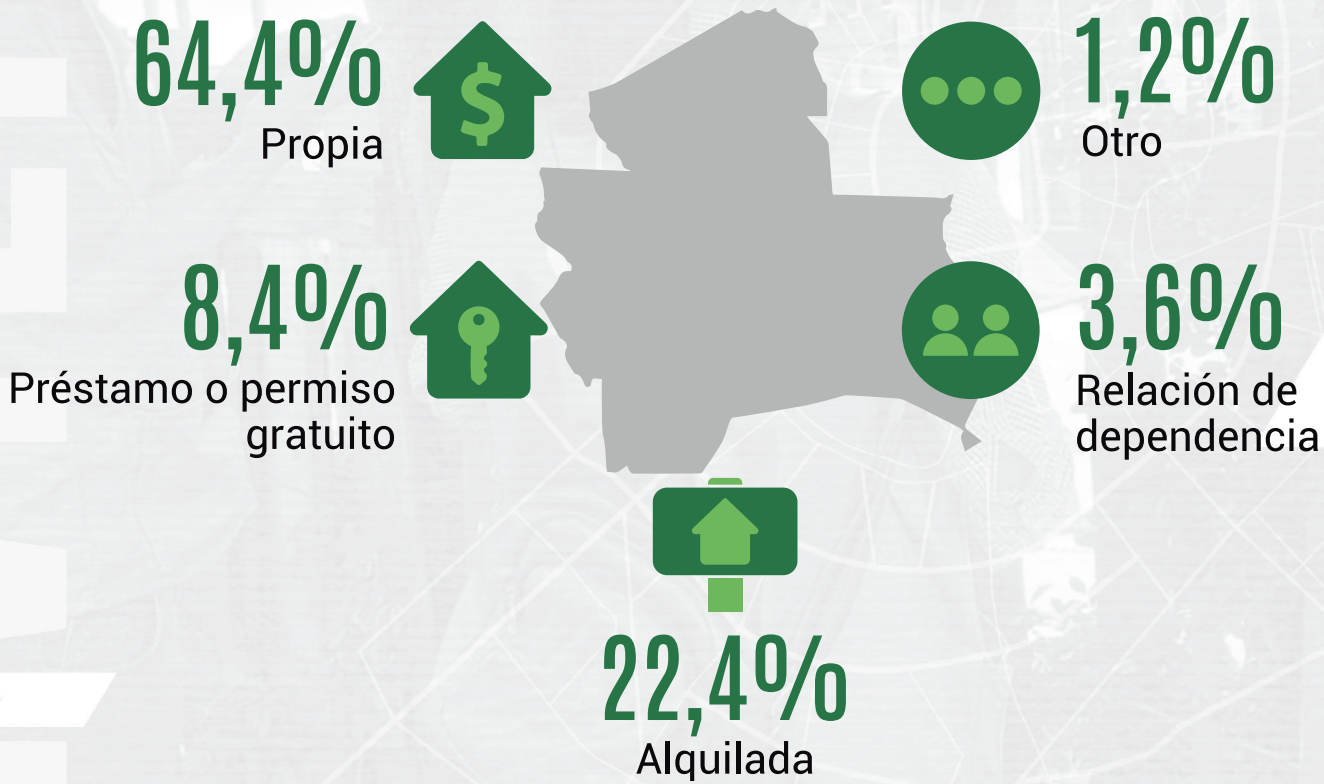

2.3.1.2. Formas de tenencias de la vivienda en la Región Metropolitana

MUNICIPIO	TIPO DE VIVIENDA	PORCENTAJE	COEFICIENTE DE VARIACIÓN	ERROR ESTÁNDAR	EFECTO DE DISEÑO
Santa Cruz de la Sierra	Propia	59,0%	0,020	1,2%	1,147
	Alquilada	27,7%	0,025	1,7%	2,325
	Relación de dependencia	3,2%	0,112	2,7%	1,142
	Préstamo o permiso gratuito	8,9%	0,026	2,3%	1,080
	Otro (1)	1,2%	0,208	0,2%	1,073
Cotoca	Propia	73,8%	0,069	5,0%	1,216
	Alquilada	12,5%	0,229	10,9%	1,202
	Relación de dependencia	6,3%	0,330	15,0%	1,243
	Préstamo o permiso gratuito	7,5%	0	0%	0
	Otro (1)	0%	-	-	-
Porongo	Propia	69,6%	0,103	6,9%	0,492
	Alquilada	15,2%	0,267	13,4%	0,498
	Relación de dependencia	4,3%	0,598	17,1%	0,506
	Préstamo o permiso gratuito	10,9%	0	0%	0
	Otro	0%	-	-	-
La Guardia	Propia	75,4%	0,050	3,8%	1,122
	Alquilada	17,9%	0,107	7,8%	1,109
	Relación de dependencia	3,0%	0,373	16,6%	1,147
	Préstamo o permiso gratuito	3,0%	0,224	17,9%	1,120
	Otro	0,7%	0,996	0,7%	1,122
El Torno	Propia	76,4%	0,066	5,0%	0,855
	Alquilada	12,5%	0,229	12,1%	0,845
	Relación de dependencia	4,2%	0,457	17,1%	0,874
	Préstamo o permiso gratuito	6,9%	0	0%	0
	Otro	0%	-	-	-
Warnes	Propia	65,1%	0,054	3,5%	0,922
	Alquilada	19,0%	0,112	6,1%	0,911
	Relación de dependencia	9,0%	0,160	9,0%	0,942
	Préstamo o permiso gratuito	4,2%	0,219	13,5%	0,920
	Otro	2,6%	0,441	1,2%	0,922
Departamento de Santa Cruz	Propia	64,4%	0,012	0,8%	1,457
	Alquilada	22,4%	0,021	1,3%	1,326
	Relación de dependencia	3,6%	0,070	1,9%	1,413
	Préstamo o permiso gratuito	8,4%	0,019	1,6%	1,338
	Otro (2)	1,2%	0,159	0,2%	1,448

(1) Préstamo familiar

(2) Incluye: 1,02% Préstamo familiar; 0,10% Vivienda Comunal; 0,04% Pertenece a una TCO y 0,01% En proceso de Adquisición

2.3.1.3. Formas de tenencias de la vivienda en el Municipio de Santa Cruz de la Sierra

DISTRITOS	TIPO DE VIVIENDA	PORCENTAJE	COEFICIENTE DE VARIACIÓN	ERROR ESTÁNDAR	EFECTO DE DISEÑO
D1	Propia	57,7%	0,078	4,4%	1,255
	Alquilada	32,3%	0,075	5,7%	1,238
	Relación de dependencia	0,8%	0,961	7,4%	1,282
	Préstamo o permiso gratuito	9,2%	0	0%	0
	Otro	0%	-	-	-

D2	Propia	63,0%	0,068	4,3%	0,739
	Alquilada	21,3%	0,126	7,2%	0,729
	Relación de dependencia	4,7%	0,342	10,2%	0,755
	Préstamo o permiso gratuito	7,1%	0,199	12,8%	0,735
	Otro [1]	3,9%	0,438	1,7%	0,739
D3	Propia	49,2%	0,094	4,5%	0,616
	Alquilada	37,7%	0,075	5,6%	0,607
	Relación de dependencia	3,3%	0,433	10,8%	0,629
	Préstamo o permiso gratuito	9,8%	0	0%	0
	Otro	0%	-	-	-
D4	Propia	55,4%	0,085	4,7%	0,884
	Alquilada	33,9%	0,079	6,0%	0,872
	Relación de dependencia	1,8%	0,646	10,8%	0,903
	Préstamo o permiso gratuito	8,9%	0	0%	0
	Otro	0%	-	-	-
D5	Propia	63,0%	0,064	3,9%	1,156
	Alquilada	25,9%	0,085	5,9%	1,141
	Relación de dependencia	4,3%	0,296	11,5%	1,181
	Préstamo o permiso gratuito	6,2%	0,095	8,7%	1,150
	Otro [1]	0,6%	0,997	0,6%	1,156
D6	Propia	65,2%	0,054	3,5%	1,461
	Alquilada	20,4%	0,106	6,2%	1,441
	Relación de dependencia	5,0%	27,0%	9,3%	1,493
	Préstamo o permiso gratuito	7,7%	0,112	9,2%	1,452
	Otro [1]	1,7%	0,573	0,9%	1,461
D7	Propia	65,6%	0,060	3,8%	1,399
	Alquilada	27,5%	0,067	5,4%	1,380
	Relación de dependencia	1,3%	0,640	11,6%	1,430
	Préstamo o permiso gratuito	5,6%	0	0%	0
	Otro	0%	-	-	-
D8	Propia	53,9%	0,068	3,6%	1,373
	Alquilada	28,8%	0,083	5,2%	1,354
	Relación de dependencia	4,2%	0,308	7,5%	1,402
	Préstamo o permiso gratuito	12,6%	0,041	3,9%	1,365
	Otro [1]	0,5%	0,998	0,5%	1,373
D9	Propia	51,2%	0,090	4,5%	1,063
	Alquilada	31,2%	0,096	6,1%	1,048
	Relación de dependencia	0,8%	0,977	4,4%	1,086
	Préstamo o permiso gratuito	16,0%	0,049	4,6%	1,056
	Otro [1]	0,8%	0,996	0,8%	1,063
D10	Propia	51,0%	0,080	4,0%	1,005
	Alquilada	39,2%	0,058	4,6%	0,991
	Relación de dependencia	2,6%	0,428	11,4%	1,026
	Préstamo o permiso gratuito	6,5%	0,095	8,7%	0,999
	Otro [1]	0,7%	0,997	0,7%	1,055
D11	Propia	58,5%	0,074	4,2%	1,006
	Alquilada	23,9%	0,112	6,4%	0,992
	Relación de dependencia	6,3%	0,267	9,6%	1,028
	Préstamo o permiso gratuito	5,6%	0,250	12,5%	1,000
	Otro [1]	5,6%	0,344	1,9%	1,006

D12	Propia	57,6%	0,070	3,9%	1,176
	Alquilada	27,8%	0,088	5,8%	1,160
	Relación de dependencia	0,6%	0,978	4,3%	1,202
	Préstamo o permiso gratuito	12,7%	0,067	6,1%	1,169
	Otro (1)	1,3%	0,703	0,9%	1,176
D13	Propia	77,8%	0,054	4,2%	0,468
	Alquilada	14,1%	0,161	10,3%	0,462
	Relación de dependencia	3,0%	0,457	17,1%	0,478
	Préstamo o permiso gratuito	4,0%	0,224	17,9%	0,465
	Otro (1)	1,0%	0,995	1,0%	0,468
D14	Propia	68,8%	0,119	8,2%	0,081
	Alquilada	12,5%	0,387	15,5%	0,080
	Relación de dependencia	0%	-	-	-
	Préstamo o permiso gratuito	18,8%	0	0%	0
	Otro	0%	-	-	-
D15	Propia	71,9%	0,111	7,9%	0,085
	Alquilada	15,6%	0,298	16,6%	0,083
	Relación de dependencia	9,4%	0,289	21,7%	0,086
	Préstamo o permiso gratuito	3,1%	0	0%	0
	Otro	0%	-	-	-
DI	Propia	55,1%	0,084	4,5%	0,397
	Alquilada	24,6%	0,128	6,7%	0,392
	Relación de dependencia	9,3%	0,229	9,7%	0,406
	Préstamo o permiso gratuito	9,3%	0,101	8,8%	0,395
	Otro (1)	1,7%	0,701	1,2%	0,397
AR	Propia	82,94%	0,077	6,2%	0,265
	Alquilada	2,4%	0,926	13,2%	0,261
	Relación de dependencia	7,3%	0,408	20,4%	0,271
	Préstamo o permiso gratuito	7,3%	0	0%	0
	Otro	0%	-	-	-
Departamento de Santa Cruz	Propia	64,4%	0,012	0,8%	1,457
	Alquilada	22,4%	0,021	1,3%	1,326
	Relación de dependencia	3,6%	0,070	1,9%	1,413
	Préstamo o permiso gratuito	8,4%	0,019	1,6%	1,338
	Otro (2)	1,2%	0,159	0,2%	1,448

(1) Préstamo Familiar

(2) 1,02% Préstamo familiar; 0,10% Vivienda Comunal; 0,04% Pertenece a una TCO y 0,01% En proceso de Adquisición

2.3.1.4. Formas de tenencia de la vivienda en la Provincia Andrés Ibáñez

MUNICIPIO	TIPO DE VIVIENDA	PORCENTAJE	COEFICIENTE DE VARIACIÓN	ERROR ESTÁNDAR	EFECTO DE DISEÑO
Santa Cruz de la Sierra	Propia	59,0%	0,020	1,2%	1,140
	Alquilada	27,8%	0,025	1,7%	1,119
	Relación de dependencia	3,2%	0,112	2,7%	1,136
	Préstamo o permiso gratuito	8,9%	0,027	2,3%	1,083
	Otro (1)	1,2%	0,256	0,2%	1,107
Cotoca	Propia	73,8%	0,069	5,0%	1,208
	Alquilada	12,5%	0,229	10,9%	1,194
	Relación de dependencia	6,3%	0,330	15,0%	1,236
	Préstamo o permiso gratuito	7,5%	0	0%	0
	Otro	0%	-	-	-

Porongo	Propia	69,6%	0,103	6,9%	0,492
	Alquilada	15,2%	0,267	13,4%	0,486
	Relación de dependencia	4,3%	0,598	17,1%	0,503
	Préstamo o permiso gratuito	10,9%	0	0%	0
	Otro	0%	-	-	-
La Guardia	Propia	75,4%	0,050	3,8%	1,115
	Alquilada	17,9%	0,107	7,8%	1,101
	Relación de dependencia	3,0%	0,373	16,6%	1,101
	Préstamo o permiso gratuito	3,0%	0,224	17,9%	1,115
	Otro (1)	0,7%	0,996	0,7%	1,237
El Torno	Propia	76,4%	0,066	5,0%	0,850
	Alquilada	12,5%	0,229	12,1%	0,839
	Relación de dependencia	4,2%	0,457	17,1%	0,869
	Préstamo o permiso gratuito	6,9%	0	0%	0
	Otro	0%	-	-	-
Departamento de Santa Cruz	Propia	64,4%	0,012	0,8%	1,457
	Alquilada	22,4%	0,021	1,3%	1,326
	Relación de dependencia	3,6%	0,070	1,9%	1,413
	Préstamo o permiso gratuito	8,4%	0,019	1,6%	1,338
	Otro (2)	1,2%	0,159	0,2%	1,448

(1) Préstamo familiar

(2) Incluye: 1,02% Préstamo familiar; 0,10% Vivienda Comunal; 0,04% Pertenece a una TCO y 0,01% En proceso de Adquisición

2.3.1.5. Formas de tenencia de la vivienda en la Provincia Ignacio Warnes

MUNICIPIO	TIPO DE VIVIENDA	PORCENTAJE	COEFICIENTE DE VARIACIÓN	ERROR ESTÁNDAR	EFECTO DE DISEÑO
Warnes	Propia	68,0%	0,198	7,8%	1,152
	Alquilada	19,9%	0,113	6,1%	1,169
	Relación de dependencia	9,4%	0,160	9,1%	1,179
	Préstamo o permiso gratuito	0%	-	-	-
	Otro (1)	2,8%	0,442	1,2%	1,152
Okinawa Uno	Propia	58,5%	0,138	7,8%	0,323
	Alquilada	19,5%	0,258	12,1%	0,328
	Relación de dependencia	0%	-	-	-
	Préstamo o permiso gratuito	22,0%	0	0%	0
	Otro	0%	-	-	-
Departamento de Santa Cruz	Propia	64,4%	0,012	0,8%	1,457
	Alquilada	22,4%	0,021	1,3%	1,326
	Relación de dependencia	3,6%	0,070	1,9%	1,413
	Préstamo o permiso gratuito	8,4%	0,019	1,6%	1,338
	Otro (2)	1,2%	0,159	0,2%	1,448

(1) Préstamo Familiar

(2) Incluye: 1,02% Préstamo familiar; 0,10% Vivienda Comunal; 0,04% Pertenece a una TCO y 0,01% En proceso de Adquisición

2.3.1.6. Formas de tenencia de la vivienda en la Provincia José Miguel de Velasco

MUNICIPIO	TIPO DE VIVIENDA	PORCENTAJE	COEFICIENTE DE VARIACIÓN	ERROR ESTÁNDAR	EFECTO DE DISEÑO
San Ignacio de Velasco	Propia	73,2%	0,059	4,2%	1,579
	Alquilada	8,9%	0,259	8,6%	1,408
	Relación de dependencia	1,8%	0,672	6,7%	1,293
	Préstamo o permiso gratuito	16,1%	0	0%	0
	Otro	0%	-	-	-
San Miguel de Velasco	Propia	82,3%	0,059	4,9%	0,621
	Alquilada	6,5%	0,400	14,5%	0,559
	Relación de dependencia	0%	-	-	-
	Préstamo o permiso gratuito	9,7%	0,155	13,3%	0,519
	Otro (1)	1,6%	0,994	1,6%	0,621
San Rafael de Velasco	Propia	80,4%	0,066	5,3%	0,309
	Alquilada	12,5%	0,228	14,5%	0,278
	Relación de dependencia	0%	-	-	-
	Préstamo o permiso gratuito	7,1%	0	0%	0
	Otro	0%	-	-	-
Departamento de Santa Cruz	Propia	64,4%	0,012	0,8%	1,457
	Alquilada	22,4%	0,021	1,3%	1,326
	Relación de dependencia	3,6%	0,070	1,9%	1,413
	Préstamo o permiso gratuito	8,4%	0,019	1,6%	1,338
	Otro (2)	1,2%	0,159	0,2%	1,448

(1) Préstamo familiar

(2) Incluye: 1,02% Préstamo familiar; 0,10% Vivienda Comunal; 0,04% Pertenece a una TCO y 0,01% En proceso de Adquisición

2.3.1.7. Formas de tenencia de la vivienda en la Provincia Ichilo

MUNICIPIO	TIPO DE VIVIENDA	PORCENTAJE	COEFICIENTE DE VARIACIÓN	ERROR ESTÁNDAR	EFECTO DE DISEÑO
Buena Vista	Propia	73,8%	0,092	6,8%	0,798
	Alquilada	9,5%	0,400	14,5%	0,664
	Relación de dependencia	11,9%	0,240	17,1%	0,659
	Préstamo o permiso gratuito	0%	-	-	-
	Otro (1)	4,8%	0,705	3,3%	0,798
San Carlos	Propia	77,1%	0,079	6,1%	0,705
	Alquilada	14,6%	0,228	14,5%	0,587
	Relación de dependencia	4,2%	0,501	25,1%	0,582
	Préstamo o permiso gratuito	4,2%	0	0%	0
	Otro	0%	-	-	-
Yapacaní	Propia	54,8%	0,107	5,8%	1,752
	Alquilada	20,5%	0,191	8,7%	1,459
	Relación de dependencia	1,4%	0,974	5,4%	1,447
	Préstamo o permiso gratuito	21,9%	0,061	5,7%	1,270
	Otro	1,4%	0,995	1,4%	1,752

San Juan	Propia	78,8%	0,072	5,7%	0,407
	Alquilada	7,7%	0,400	14,5%	0,339
	Relación de dependencia	3,8%	0,599	17,1%	0,336
	Préstamo o permiso gratuito	19,6%	0	0%	0
	Otro	0%	-	-	-
Departamento de Santa Cruz	Propia	64,4%	0,012	0,8%	1,457
	Alquilada	22,4%	0,021	1,3%	1,326
	Relación de dependencia	3,6%	0,070	1,9%	1,413
	Préstamo o permiso gratuito	8,4%	0,019	1,6%	1,338
	Otro (2)	1,2%	0,159	0,2%	1,448

(1) Préstamo Familiar
(2) Incluye: 1,02% Préstamo familiar; 0,10% Vivienda Comunal; 0,04% Pertenece a una TCO y 0,01% En proceso de Adquisición

2.3.1.8. Formas de tenencia de la vivienda en la Provincia Chiquitos

MUNICIPIO	TIPO DE VIVIENDA	PORCENTAJE	COEFICIENTE DE VARIACIÓN	ERROR ESTÁNDAR	EFECTO DE DISEÑO
San José de Chiquitos	Propia	69,4%	0,078	5,4%	0,814
	Alquilada	13,8%	0,234	21,7%	1,190
	Relación de dependencia	8,3%	0	0%	0
	Préstamo o permiso gratuito	8,3%	0	0%	0
	Otro (1)	0%	-	-	-
Pailón	Propia	75,0%	0,071	5,3%	1,120
	Alquilada	15,3%	0,189	11,5%	1,141
	Relación de dependencia	1,4%	0,928	13,3%	1,153
	Préstamo o permiso gratuito	8,3%	0	0%	0
	Otro	0%	-	-	-
Roboré	Propia	90,0%	0,060	5,2%	1,164
	Alquilada	7,5%	0,289	21,7%	1,190
	Relación de dependencia	2,5%	1,000	0%	0
	Préstamo o permiso gratuito	0%	-	-	-
	Otro	0%	-	-	-
Departamento de Santa Cruz	Propia	64,4%	0,012	0,8%	1,457
	Alquilada	22,4%	0,021	1,3%	1,326
	Relación de dependencia	3,6%	0,070	1,9%	1,413
	Préstamo o permiso gratuito	8,4%	0,019	1,6%	1,338
	Otro (1)	1,2%	0,159	0,2%	1,448

(1) Incluye: 1,02% Préstamo familiar; 0,10% Vivienda Comunal; 0,04% Pertenece a una TCO y 0,01

2.3.1.9. Formas de tenencia de la vivienda en la Provincia Sara

MUNICIPIO	TIPO DE VIVIENDA	PORCENTAJE	COEFICIENTE DE VARIACIÓN	ERROR ESTÁNDAR	EFECTO DE DISEÑO
Portachuelo	Propia	74,5%	0,079	5,9%	1,267
	Alquilada	10,9%	0,310	13,3%	1,305
	Relación de dependencia	3,6%	0,614	15,4%	1,332
	Préstamo o permiso gratuito	3,6%	0,579	19,3%	1,271
	Otro (1)	7,3%	0,563	3,1%	1,267
Santa Rosa del Sara	Propia	85,0%	0,054	4,6%	1,188
	Alquilada	6,0%	0,374	16,6%	1,224
	Relación de dependencia	6,7%	0,224	17,9%	1,249
	Préstamo o permiso gratuito	1,7%	0	0%	0
	Otro	0%	-	-	-
Colpa Bélgica	Propia	71,7%	0,130	7,3%	0,476
	Alquilada	8,7%	0,417	12,8%	0,490
	Relación de dependencia	8,7%	0,374	16,6%	0,500
	Préstamo o permiso gratuito	10,9%	0	0%	0
	Otro	0%	-	-	-
Departamento de Santa Cruz	Propia	64,4%	0,012	0,8%	1,457
	Alquilada	22,4%	0,021	1,3%	1,326
	Relación de dependencia	3,6%	0,070	1,9%	1,413
	Préstamo o permiso gratuito	8,4%	0,019	1,6%	1,338
	Otro (2)	1,2%	0,159	0,2%	1,448

(1) Préstamo Familiar (5,45%) y está en proceso de adquisición (1,82%)
(2) Incluye: 1,02% Préstamo familiar; 0,10% Vivienda Comunal; 0,04% Pertenece a una TCO y 0,01% En proceso de Adquisición

2.3.1.10. Formas de tenencia de la vivienda en la Provincia Cordillera

PROVINCIA	TIPO DE VIVIENDA	PORCENTAJE	COEFICIENTE DE VARIACIÓN	ERROR ESTÁNDAR	EFECTO DE DISEÑO
Lagunillas	Propia	64,7%	0,127	8,2%	0,472
	Alquilada	26,5%	0,167	12,5%	1,833
	Relación de dependencia	5,9%	0,409	27,3%	0,475
	Préstamo o permiso gratuito	2,9%	0	0%	0
	Otro	0%	-	-	-
Charagua	Propia	61,0%	0,119	5,7%	0,848
	Alquilada	10,4%	0,303	8,1%	0,806
	Relación de dependencia	2,6%	0,675	6,1%	0,853
	Préstamo o permiso gratuito	19,5%	0,129	9,7%	0,878
	Otro (1)	6,5%	0,433	2,8%	0,857
Cabezas	Propia	67,5%	0,110	7,4%	1,928
	Alquilada	15,0%	0,300	13,8%	1,833
	Relación de dependencia	7,5%	0,437	18,7%	1,939
	Préstamo o permiso gratuito	10,0%	0	0%	0
	Otro	0%	-	-	-
Cuevo	Propia	91,2%	0,053	4,9%	0,330
	Alquilada	5,9%	0,409	27,3%	0,314
	Relación de dependencia	0%	-	-	-
	Préstamo o permiso gratuito	2,9%	0	0%	0
	Otro	0%	-	-	-

Gutiérrez	Propia	69,4%	0,111	7,7%	0,772
	Alquilada	16,7%	0,276	15,0%	0,734
	Relación de dependencia	5,6%	0,549	21,9%	0,776
	Préstamo o permiso gratuito	8,3%	0	0%	0
	Otro	0%	-	-	-
Camiri	Propia	82,1%	0,062	5,1%	1,974
	Alquilada	16,1%	0,106	9,5%	1,877
	Relación de dependencia	0%	-	-	-
	Préstamo o permiso gratuito	1,8%	0	0%	0
	Otro	0%	-	-	-
Boyuibe	Propia	92,3%	0,046	4,3%	0,282
	Alquilada	2,6%	0,818	27,3%	0,268
	Relación de dependencia	0%	-	-	-
	Préstamo o permiso gratuito	5,1%	0	0%	0
	Otro	0%	-	-	-
Departamento de Santa Cruz	Propia	64,4%	0,012	0,8%	1,457
	Alquilada	22,4%	0,021	1,3%	1,326
	Relación de dependencia	3,6%	0,070	1,9%	1,413
	Préstamo o permiso gratuito	8,4%	0,019	1,6%	1,338
	Otro [2]	1,2%	0,159	0,2%	1,448

(1) Pertenece a un TCO

(2) Incluye: 1,02% Préstamo familiar; 0,10% Vivienda Comunal; 0,04% Pertenece a una TCO y 0,01% En proceso de Adquisición

2.3.1.11. Formas de tenenciaw de la vivienda en la Provincia Vallegrande

PROVINCIA	TIPO DE VIVIENDA	PORCENTAJE	COEFICIENTE DE VARIACIÓN	ERROR ESTÁNDAR	EFECTO DE DISEÑO
Vallegrande	Propia	72,3%	0,077	5,6%	2,278
	Alquilada	18,5%	0,167	11,1%	2,212
	Relación de dependencia	4,6%	0,409	0,205%	2,008
	Préstamo o permiso gratuito	4,6%	0	0%	0
	Otro	0%	-	-	-
El Trigal	Propia	63,6%	0,132	8,4%	0,449
	Alquilada	18,2%	0,289	14,5%	0,436
	Relación de dependencia	18,2%	0	0%	0
	Préstamo o permiso gratuito	0%	0	-	-
	Otro	0%	-	-	-
Moro Moro	Propia	71,1%	0,104	7,4%	0,655
	Alquilada	26,3%	0,096	8,7%	0,636
	Relación de dependencia	0%	0	-	-
	Préstamo o permiso gratuito	2,6%	0	0%	-
	Otro	0%	-	-	-
Postrervalle	Propia	78,6%	0,086	6,6%	0,271
	Alquilada	16,7%	0,179	13,9%	0,263
	Relación de dependencia	2,4%	0,709	35,4%	0,239
	Préstamo o permiso gratuito	2,4%	0	0%	-
	Otro	0%	-	-	-

Pucará	Propia	77,1%	0,092	7,1%	0,534
	Alquilada	17,1%	0,205	15,3%	0,518
	Relación de dependencia	2,9%	0,709	35,4%	0,470
	Préstamo o permiso gratuito	2,9%	0	0%	-
	Otro	0%	-	-	-
Departamento de Santa Cruz	Propia	64,4%	0,012	0,8%	1,457
	Alquilada	22,4%	0,021	1,3%	1,326
	Relación de dependencia	3,6%	0,070	1,9%	1,413
	Préstamo o permiso gratuito	8,4%	0,019	1,6%	1,338
	Otro (1)	1,2%	0,159	0,2%	1,448

(1) Incluye: 1,02% Préstamo familiar; 0,10% Vivienda Comunal; 0,04% Pertenece a una TCO y 0,01% En proceso de Adquisición

2.3.1.12. Formas de tenencia de la vivienda en la Provincia Florida

MUNICIPIO	TIPO DE VIVIENDA	PORCENTAJE	COEFICIENTE DE VARIACIÓN	ERROR ESTÁNDAR	EFECTO DE DISEÑO
Samaipata	Propia	65,1%	0,114	7,3%	1,374
	Alquilada	20,9%	0,221	12,4%	1,255
	Relación de dependencia	7,0%	0,328	18,8%	1,513
	Préstamo o permiso gratuito	7,0%	0	0%	-
	Otro	0%	-	-	-
Pampa Grande	Propia	74,4%	0,098	7,1%	0,990
	Alquilada	20,5%	0,159	12,7%	0,904
	Relación de dependencia	2,6%	0,709	35,5%	1,091
	Préstamo o permiso gratuito	2,6%	0	0%	-
	Otro	0%	-	-	-
Mairana	Propia	69,8%	0,106	7,2%	1,283
	Alquilada	30,2%	0	0%	-
	Relación de dependencia	0%	-	-	-
	Préstamo o permiso gratuito	0%	-	-	-
	Otro	0%	-	-	-
Quirusillas	Propia	78,8%	0,088	7,0%	0,231
	Alquilada	3,0%	0,929	13,3%	0,211
	Relación de dependencia	0%	-	-	-
	Préstamo o permiso gratuito	18,2%	0	0%	-
	Otro	0%	-	-	-
Departamento de Santa Cruz	Propia	64,4%	0,012	0,8%	1,457
	Alquilada	22,4%	0,021	1,3%	1,326
	Relación de dependencia	3,6%	0,070	1,9%	1,413
	Préstamo o permiso gratuito	8,4%	0,019	1,6%	1,338
	Otro (1)	1,2%	0,159	0,2%	1,448

(1) Préstamo familiar 1,03%; Vivienda Comunal 0,10%; Pertenece a una TCO 0,04%

2.3.1.13. Formas de tenencia de la vivienda en la Provincia Obispo Santistevan

MUNICIPIO	TIPO DE VIVIENDA	PORCENTAJE	COEFICIENTE DE VARIACIÓN	ERROR ESTÁNDAR	EFECTO DE DISEÑO
Montero	Propia	72,7%	0,039	2,8%	1,24
	Alquilada	19,1%	0,077	5,4%	1,28
	Relación de dependencia	4,1%	0,213	10,7%	1,39
	Préstamo o permiso gratuito	4,1%	0	0%	0,00
	Otro	0%	-	-	-
General Saavedra	Propia	63,5%	0,114	6,8%	0,596
	Alquilada	11,5%	0,338	10,7%	0,612
	Relación de dependencia	3,8%	0,651	10,0%	0,668
	Préstamo o permiso gratuito	21,2%	0	0%	0
	Otro	0%	-	-	-
Minero	Propia	56,1%	0,112	6,1%	0,819
	Alquilada	21,2%	0,192	9,3%	0,841
	Relación de dependencia	1,5%	0,967	6,4%	0,918
	Préstamo o permiso gratuito	21,2%	0	0%	0
	Otro	0%	-	-	-
Fernández Alonso	Propia	75,0%	0,096	7,2%	0,694
	Alquilada	16,7%	0,236	15,7%	0,713
	Relación de dependencia	5,6%	0,409	27,2%	0,778
	Préstamo o permiso gratuito	2,8%	0	0%	0
	Otro	0%	-	-	-
San Pedro	Propia	68,9%	0,111	7,1%	0,624
	Alquilada	11,1%	0,359	12,8%	0,641
	Relación de dependencia	8,9%	0,373	16,6%	0,699
	Préstamo o permiso gratuito	6,7%	0,366	21,9%	0,729
	Otro (1)	4,4%	0,692	3,1%	0,624
Departamento de Santa Cruz	Propia	64,4%	0,012	0,8%	1,457
	Alquilada	22,4%	0,021	1,3%	1,326
	Relación de dependencia	3,6%	0,070	1,9%	1,413
	Préstamo o permiso gratuito	8,4%	0,019	1,6%	1,338
	Otro (2)	1,2%	0,159	0,2%	1,448

(1) Préstamos Familiares
(2) Incluye: 1,02% Préstamo familiar; 0,10% Vivienda Comunal; 0,04% Pertenece a una TCO y 0,01% En proceso de Adquisición

2.3.1.14. Formas de tenencia de la vivienda en la Provincia Ñuflo de Chávez

MUNICIPIO	TIPO DE VIVIENDA	PORCENTAJE	COEFICIENTE DE VARIACIÓN	ERROR ESTÁNDAR	EFECTO DE DISEÑO
Concepción	Propia	64,4%	0,087	5,6%	0,902
	Alquilada	2,7%	0,680	5,2%	0,939
	Relación de dependencia	4,1%	0,541	6,8%	0,988
	Préstamo o permiso gratuito	26,0%	0,071	6,4%	1,026
	Otro (1)	2,7%	0,698	1,9%	0,901
San Javier	Propia	59,1%	0,126	7,4%	0,822
	Alquilada	4,5%	0,668	7,4%	0,856
	Relación de dependencia	4,5%	0,662	8,3%	0,901
	Préstamo o permiso gratuito	31,8%	0	0%	0
	Otro	0%	-	-	-

San Ramón	Propia	72,9%	0,100	7,3%	0,568
	Alquilada	13,5%	0,317	15,8%	0,592
	Relación de dependencia	2,7%	0,896	17,9%	0,623
	Préstamo o permiso gratuito	10,8%	0	0%	0
	Otro	0%	-	-	-
San Julián	Propia	81,2%	0,062	4,8%	1,765
	Alquilada	10,0%	0,242	12,9%	1,838
	Relación de dependencia	3,7%	0,437	18,7%	1,934
	Préstamo o permiso gratuito	2,5%	0,501	25,0%	2,010
	Otro (1)	2,5%	0,699	1,7%	1,765
San Antonio de Lomerío	Propia	82,5%	0,073	6,0%	0,379
	Alquilada	2,5%	0,927	13,2%	0,394
	Relación de dependencia	0%	-	-	-
	Préstamo o permiso gratuito	15,0%	0	0%	0
	Otro	0%	-	-	-
Cuatro Cañadas	Propia	67,1%	0,086	5,7%	0,969
	Alquilada	16,4%	0,214	10,7%	1,009
	Relación de dependencia	3,0%	0,641	11,6%	1,061
	Préstamo o permiso gratuito	13,4%	0	0%	0
	Otro	0%	-	-	-
Departamento de Santa Cruz	Propia	64,4%	0,012	0,8%	1,459
	Alquilada	22,4%	0,021	1,3%	1,327
	Relación de dependencia	3,6%	0,070	1,9%	1,414
	Préstamo o permiso gratuito	8,4%	0,019	1,6%	1,337
	Otro (2)	1,2%	0,159	0,2%	1,449

(1) Préstamo Familiar

(2): Incluye:1,02% préstamo familiar; 0,10% Vivienda Comunal; 0,04% Pertenece a una TCO y 0,01% En proceso de Adquisición

2.3.1.15. Formas de tenencia de la vivienda en la Provincia Ángel Sandoval

MUNICIPIO	TIPO DE VIVIENDA	PORCENTAJE	COEFICIENTE DE VARIACIÓN	ERROR ESTÁNDAR	EFECTO DE DISEÑO
San Matías	Propia	66,7%	0,071	4,5%	1,025
	Alquilada	8,8%	0,273	7,2%	1,077
	Relación de dependencia	0,9%	0,986	3,5%	0,998
	Préstamo o permiso gratuito	0,9%	0,986	3,7%	0,996
	Otro (1)	22,8%	0,187	3,8%	1,025
Departamento de Santa Cruz	Propia	64,4%	0,012	0,8%	1,457
	Alquilada	22,4%	0,021	1,3%	1,326
	Relación de dependencia	3,6%	0,070	1,9%	1,413
	Préstamo o permiso gratuito	8,4%	0,019	1,6%	1,338
	Otro (2)	1,2%	0,159	0,2%	1,448

(1) Vivienda comunal (20,2%) y Préstamo Familiar (2,6%)

(2) Incluye: 1,02% Préstamo familiar; 0,10% Vivienda Comunal; 0,04% Pertenece a una TCO y 0,01% En proceso de Adquisición

2.3.1.16. Formas de tenencia de la vivienda en la Provincia Manuel María Caballero

MUNICIPIO	TIPO DE VIVIENDA	PORCENTAJE	COEFICIENTE DE VARIACIÓN	ERROR ESTÁNDAR	EFECTO DE DISEÑO
Comarapa	Propia	67,1%	0,078	5,2%	1,341
	Alquilada	30,5%	0,055	5,1%	1,352
	Relación de dependencia	2,4%	0	5,1%	0
	Préstamo o permiso gratuito	0%	-	-	-
	Otro	0%	-	-	-
Saipina	Propia	63,2%	0,102	6,4%	0,549
	Alquilada	29,8%	0,106	8,6%	0,554
	Relación de dependencia	3,5%	0,502	25,1%	0,579
	Préstamo o permiso gratuito	0%	-	-	-
	Otro (1)	3,5%	0,697	2,4%	0,549
Departamento de Santa Cruz	Propia	64,4%	0,012	0,8%	1,457
	Alquilada	22,4%	0,021	1,3%	1,326
	Relación de dependencia	3,6%	0,070	1,9%	1,413
	Préstamo o permiso gratuito	8,4%	0,019	1,6%	1,338
	Otro (2)	1,2%	0,159	0,2%	1,448

(1) Préstamo Familiar
(2) Incluye:1,02% Préstamo familiar; 0,10% Vivienda Comunal; 0,04% Pertenece a una TCO y 0,01% En proceso de Adquisición

2.3.1.17. Formas de tenencia de la vivienda en la Provincia Germán Busch

MUNICIPIO	TIPO DE VIVIENDA	PORCENTAJE	COEFICIENTE DE VARIACIÓN	ERROR ESTÁNDAR	EFECTO DE DISEÑO
Puerto Suárez	Propia	91,8%	0,054	4,7%	0,914
	Alquilada	0%	-	-	-
	Relación de dependencia	6,1%	0,290	21,7%	0,817
	Préstamo o permiso gratuito	2,0%	0	0%	0
	Otro	0%	-	-	-
Puerto Quijarro	Propia	82,6%	0,073	5,9%	1,732
	Alquilada	10,9%	0,275	17,2%	1,672
	Relación de dependencia	4,3%	0,410	27,3%	1,548
	Préstamo o permiso gratuito	2,1%	0	0%	0
	Otro	0%	-	-	-
Carmen Rivero Torrez	Propia	80,8%	0,072	5,7%	0,460
	Alquilada	13,5%	0,208	14,5%	0,444
	Relación de dependencia	1,9%	0,819	27,3%	0,411
	Préstamo o permiso gratuito	1,9%	0,710	35,5%	0,394
	Otro (1)	1,9%	0,994	1,9%	0,460
Departamento de Santa Cruz	Propia	64,4%	0,012	0,8%	1,457
	Alquilada	22,4%	0,021	1,3%	1,326
	Relación de dependencia	3,6%	0,070	1,9%	1,413
	Préstamo o permiso gratuito	8,4%	0,019	1,6%	1,338
	Otro (2)	1,2%	0,159	0,2%	1,448

(1) Incluye: Vivienda comunal
(2) Incluye 1,02% Préstamo familiar; 0,10% Vivienda Comunal; 0,04% Pertenece a una TCO y 0,01% En proceso de Adquisición

2.3.1.18. Formas de tenencia de la vivienda en la Provincia Guarayos

MUNICIPIO	TIPO DE VIVIENDA	PORCENTAJE	COEFICIENTE DE VARIACIÓN	ERROR ESTÁNDAR	EFECTO DE DISEÑO
Ascensión de Guarayos	Propia	68,7%	0,069	4,7%	1,386
	Alquilada	15,6%	0,928	13,3%	0,244
	Relación de dependencia	0%	-	-	-
	Préstamo o permiso gratuito	15,3%	0	0%	0
	Otro	0%	-	-	-
Urubichá	Propia	89,9%	0,041	3,6%	0,293
	Alquilada	1,4%	0,928	13,3%	0,244
	Relación de dependencia	2,9%	0,579	19,3%	0,258
	Préstamo o permiso gratuito	0%	-	-	-
	Otro (1)	5,8%	0,486	2,8%	0,293
El Puente	Propia	80,0%	0,065	5,2%	1,252
	Alquilada	10%	0,289	14,5%	1,042
	Relación de dependencia	0%	-	-	-
	Préstamo o permiso gratuito	10%	0	0%	0
	Otro	0%	-	-	-
Departamento de Santa Cruz	Propia	64,4%	0,012	0,8%	1,457
	Alquilada	22,4%	0,021	1,3%	1,326
	Relación de dependencia	3,6%	0,070	1,9%	1,413
	Préstamo o permiso gratuito	8,4%	0,019	1,6%	1,338
	Otro (2)	1,2%	0,159	0,2%	1,448

(1) Préstamo familiar
(2) Incluye: 1,02% Préstamo familiar; 0,10% Vivienda Comunal; 0,04% Pertenece a una TCO y 0,01% En proceso de Adquisición

2.3.2. Documentación legal

2.3.2.1. Documentación legal de la vivienda en el Departamento

INTERVALO DE CONFIANZA AL 98%							
PROVINCIA	ESCRITURA	PORCENTAJE	LÍMITE INFERIOR	LÍMITE SUPERIOR	COEFICIENTE DE VARIACIÓN	ERROR ESTÁNDAR	EFECTO DE DISEÑO
Andrés Ibáñez	Sí	87,0%	84,6%	89,0%	0,011	0,9%	1,884
	No	13,0%	11,0%	15,4%	0,073	0,9%	1,884
Ignacio Warnes	Sí	82,3%	73,2%	88,7%	0,040	3,3%	1,436
	No	17,7%	11,3%	26,8%	0,187	3,3%	1,436
José Miguel de Velasco	Sí	57,2%	47,2%	66,6%	0,074	4,2%	0,632
	No	42,8%	33,4%	52,8%	0,099	4,2%	0,632
Ichilo	Sí	92,4%	85,4%	96,2%	0,024	2,2%	0,891
	No	7,6%	3,8%	14,6%	0,289	2,2%	0,891
Chiquitos	Sí	86,5%	78,2%	92,0%	0,034	2,9%	0,671
	No	13,5%	8,0%	21,8%	0,216	2,9%	0,671
Sara	Sí	91,8%	85,2%	95,6%	0,023	2,1%	0,392
	No	8,2%	4,4%	14,8%	0,263	2,1%	0,392
Cordillera	Sí	84,9%	77,5%	90,2%	0,032	2,7%	0,800
	No	15,1%	9,8%	22,5%	0,178	2,7%	0,800
Vallegrande	Sí	94,4%	86,5%	97,8%	0,023	2,2%	0,370
	No	5,6%	2,2%	13,5%	0,393	2,2%	0,370

Florida	Sí	86,1%	75,7%	92,5%	0,041	3,5%	0,524
	No	13,9%	7,5%	24,3%	0,256	3,5%	0,524
Obispo Santistevan	Sí	91,5%	87,1%	94,5%	0,017	1,6%	0,748
	No	8,5%	5,5%	12,9%	0,183	1,6%	0,784
Ñuflo de Chávez	Sí	67,3%	58,9%	74,6%	0,051	3,4%	0,793
	No	32,7%	25,4%	41,1%	0,104	3,4%	0,793
Ángel Sandoval	Sí	32,9%	21,7%	46,4%	0,164	5,4%	0,235
	No	67,1%	53,6%	78,3%	0,080	5,4%	0,235
Manuel María Caballero	Sí	91,9%	81,7%	96,7%	0,032	3,0%	0,395
	No	8,1%	3,3%	18,3%	0,368	3,0%	0,395
Germán Busch	Sí	76,0%	64,8%	84,6%	0,056	4,3%	0,777
	No	24,0%	15,4%	35,2%	0,179	4,3%	0,777
Guarayos	Sí	42,4%	33,1%	52,2%	0,098	4,1%	0,467
	No	57,6%	47,8%	66,9%	0,072	4,1%	0,467
Departamento de Santa Cruz	Sí	84,6%	82,9%	86,1%	0,008	0,7%	1,384
	No	15,4%	13,9%	17,1%	0,045	0,7%	1,384

82,9%

Cuenta con documentación (papeles, folio real, testimonio de traspaso u otro documento) de la casa.

2.3.2.2. Documentación legal de la vivienda en la Región Metropolitana

INTERVALO DE CONFIANZA AL 98%							
MUNICIPIO	ESCRITURA	PORCENTAJE	LÍMITE INFERIOR	LÍMITE SUPERIOR	COEFICIENTE DE VARIACIÓN	ERROR ESTÁNDAR	EFECTO DE DISEÑO
Santa Cruz de la Sierra	Sí	87,7%	85,1%	89,9%	0,012	1,0%	1,204
	No	12,3%	10,1%	14,9%	0,083	1,0%	1,204
Cotoca	Sí	83,1%	68,6%	91,7%	0,059	4,9%	1,225
	No	16,9%	8,3%	31,4%	0,288	4,9%	1,225
Porongo	Sí	81,3%	60,2%	92,6%	0,085	6,9%	0,499
	No	18,8%	7,4%	39,8%	0,368	6,9%	0,499
La Guardia	Sí	78,2%	67,2%	86,3%	0,053	4,1%	1,130
	No	21,8%	13,7%	32,8%	0,189	4,1%	1,130
El Torno	Sí	98,2%	83,7%	99,8%	0,018	1,8%	0,861
	No	1,2%	0,2%	16,3%	0,991	1,8%	0,861
Warnes	Sí	82,0%	72,4%	88,7%	0,042	3,5%	0,928
	No	18,0%	11,3%	27,6%	0,193	3,5%	0,928
Departamento de Santa Cruz	Sí	84,6%	82,9%	86,1%	0,008	0,7%	1,384
	No	15,4%	13,9%	17,1%	0,045	0,7%	1,384

2.3.2.3. Documentación legal de la vivienda en el Municipio de Santa Cruz de la Sierra

INTERVALO DE CONFIANZA AL 98%							
DISTRITOS	ESCRITURA	PORCENTAJE	LÍMITE INFERIOR	LÍMITE SUPERIOR	COEFICIENTE DE VARIACIÓN	ERROR ESTÁNDAR	EFECTO DE DISEÑO
D1	Sí	85,3%	73,1%	92,6%	0,048	4,1%	1,266
	No	14,7%	7,4%	26,9%	0,279	4,1%	1,266
D2	Sí	98,8%	88,4%	99,9%	0,013	1,2%	0,746
	No	1,3%	0,1%	11,6%	0,994	1,2%	0,746
D3	Sí	95,0%	82,7%	98,7%	0,030	2,8%	0,621
	No	5,0%	1,3%	17,3%	0,563	2,8%	0,621
D4	Sí	96,8%	84,9%	99,4%	0,023	2,2%	0,892
	No	3,2%	0,6%	15,1%	0,696	2,2%	0,892
D5	Sí	89,2%	79,7%	94,6%	0,034	3,1%	1,167
	No	10,8%	5,4%	20,3%	0,285	3,1%	1,167
D6	Sí	79,7%	70%	87%	0,047	3,7%	1,474
	No	20,3%	13%	30%	0,182	3,7%	1,474
D7	Sí	82,9%	72,6%	89,8%	0,044	3,7%	1,412
	No	17,1%	10,2%	27,4%	0,215	3,7%	1,412
D8	Sí	87,4%	77,6%	93,3%	0,037	3,3%	1,385
	No	12,6%	6,7%	22,4%	0,259	3,3%	1,385
D9	Sí	85,9%	72,6%	93,4%	0,051	4,3%	1,072
	No	14,1%	6,6%	27,4%	0,309	4,3%	1,072
D10	Sí	84,6%	72,6%	91,9%	0,048	4,1%	1,014
	No	15,4%	8,1%	27,4%	0,266	4,1%	1,014
D11	Sí	100%	100%	100%	0	0%	0
	No	0%	-	-	-	-	-
D12	Sí	94,4%	85,3%	98,0%	0,026	2,4%	1,187
	No	5,6%	2,0%	14,7%	0,435	2,4%	1,187
D13	Sí	83,1%	70,8%	90,9%	0,051	4,3%	0,472
	No	16,9%	9,1%	29,2%	0,253	4,3%	0,472
D14	Sí	63,6%	38,4%	83,1%	0,161	10,3%	0,081
	No	36,4%	16,9%	61,6%	0,282	10,3%	0,081
D15	Sí	73,9%	48,4%	89,5%	0,124	9,2%	0,085
	No	26,1%	10,5%	51,6%	0,351	9,2%	0,085
DI	Sí	76,9%	62,7%	86,9%	0,068	5,2%	0,401
	No	23,1%	13,1%	37,3%	0,227	5,2%	0,401
AR	Sí	73,5%	52,9%	87,3%	0,103	7,6%	0,267
	No	26,5%	12,7%	47,1%	0,286	7,6%	0,267
Departamento de Santa Cruz	Sí	84,6%	82,9%	86,1%	0,008	0,7%	1,384
	No	15,4%	13,9%	17,1%	0,045	0,7%	1,384

2.3.2.4. Documentación legal de la vivienda la Provincia Andrés Ibáñez

INTERVALO DE CONFIANZA AL 98%							
MUNICIPIO	ESCRITURA	PORCENTAJE	LÍMITE INFERIOR	LÍMITE SUPERIOR	COEFICIENTE DE VARIACIÓN	ERROR ESTÁNDAR	EFECTO DE DISEÑO
Santa Cruz de la Sierra	Sí	87,7%	85,1%	89,9%	0,012	1,0%	1,196
	No	12,3%	10,1%	14,9%	0,083	1,0%	1,196
Cotoca	Sí	83,1%	68,6%	91,7%	0,059	4,9%	1,217
	No	16,9%	8,3%	31,4%	0,288	4,9%	1,217
Porongo	Sí	81,3%	60,2%	92,6%	0,085	6,9%	0,495
	No	18,8%	7,4%	39,8%	0,368	6,9%	0,495
La Guardia	Sí	78,2%	67,2%	86,3%	0,053	4,1%	1,123
	No	21,8%	13,7%	32,8%	0,189	4,1%	1,123
El Torno	Sí	98,2%	83,7%	99,8%	0,018	1,8%	0,856
	No	1,8%	0,2%	16,3%	0,991	1,8%	0,856
Departamento de Santa Cruz	Sí	84,6%	82,9%	86,1%	0,008	0,7%	1,384
	No	15,4%	13,9%	17,1%	0,045	0,7%	1,384

2.3.2.5. Documentación legal de la vivienda en la Provincia Ignacio Warnes

INTERVALO DE CONFIANZA AL 98%							
MUNICIPIO	ESCRITURA	PORCENTAJE	LÍMITE INFERIOR	LÍMITE SUPERIOR	COEFICIENTE DE VARIACIÓN	ERROR ESTÁNDAR	EFECTO DE DISEÑO
Warnes	Sí	82,0%	72,3%	88,8%	0,043	3,5%	1,136
	No	18,0%	11,2%	27,7%	0,193	3,5%	1,136
Okinawa Uno	Sí	87,5%	62,2%	96,8%	0,077	6,8%	0,319
	No	12,5%	3,2%	37,8%	0,541	6,8%	0,319
Departamento de Santa Cruz	Sí	84,6%	82,9%	86,1%	0,008	0,7%	1,384
	No	15,4%	13,9%	17,1%	0,045	0,7%	1,384

2.3.2.6. Documentación legal de la vivienda en la Provincia José Miguel de Velasco

INTERVALO DE CONFIANZA AL 98%							
MUNICIPIO	ESCRITURA	PORCENTAJE	LÍMITE INFERIOR	LÍMITE SUPERIOR	COEFICIENTE DE VARIACIÓN	ERROR ESTÁNDAR	EFECTO DE DISEÑO
San Ignacio de Velasco	Sí	63,4%	50,3%	74,8%	0,084	5,3%	1,623
	No	36,6%	25,2%	49,7%	0,146	5,3%	1,623
San Miguel de Velasco	Sí	29,4%	16,8%	46,2%	0,217	6,4%	0,639
	No	70,6%	53,8%	83,2%	0,091	6,4%	0,639
San Rafael de Velasco	Sí	62,2%	44,5%	77,2%	0,116	7,2%	0,318
	No	37,8%	22,8%	55,5%	0,192	7,2%	0,318
Departamento de Santa Cruz	Sí	84,6%	82,9%	86,1%	0,008	0,7%	1,384
	No	15,4%	13,9%	17,1%	0,045	0,7%	1,384

2.3.2.7. Documentación legal de la vivienda en la Provincia Ichilo

INTERVALO DE CONFIANZA AL 98%							
MUNICIPIO	ESCRITURA	PORCENTAJE	LÍMITE INFERIOR	LÍMITE SUPERIOR	COEFICIENTE DE VARIACIÓN	ERROR ESTÁNDAR	EFECTO DE DISEÑO
Buena Vista	Sí	71,0%	49,1%	86,1%	0,115	8,2%	0,868
	No	29,0%	13,9%	50,9%	0,281	8,2%	0,868
San Carlos	Sí	97,3%	76,9%	99,7%	0,027	2,7%	0,767
	No	2,7%	0,3%	23,1%	0,989	2,7%	0,767
Yapacaní	Sí	97,5%	78,3%	99,8%	0,025	2,5%	1,906
	No	2,5%	0,2%	21,7%	0,990	2,5%	1,906
San Juan	Sí	95,1%	78,0%	99,1%	0,035	3,4%	0,443
	No	4,9%	0,9%	22,0%	0,691	3,4%	0,443
Departamento de Santa Cruz	Sí	84,6%	82,9%	86,1%	0,008	0,7%	1,384
	No	15,4%	13,9%	17,1%	0,045	0,7%	1,384

2.3.2.8. Documentación legal de la vivienda en la Provincia Chiquitos

INTERVALO DE CONFIANZA AL 98%							
MUNICIPIO	ESCRITURA	PORCENTAJE	LÍMITE INFERIOR	LÍMITE SUPERIOR	COEFICIENTE DE VARIACIÓN	ERROR ESTÁNDAR	EFECTO DE DISEÑO
San José de Chiquitos	Sí	86,0%	70,2%	94,1%	0,057	4,9%	0,801
	No	14,0%	5,9%	29,8%	0,351	4,9%	0,801
Pailón	Sí	83,3%	67,9%	92,2%	0,061	5,1%	1,105
	No	16,7%	7,8%	32,1%	0,305	5,1%	1,105
Roboré	Sí	91,7%	72,7%	97,8%	0,050	4,6%	1,148
	No	8,3%	2,2%	27,3%	0,554	4,6%	1,148
Departamento de Santa Cruz	Sí	84,6%	82,9%	86,1%	0,008	0,7%	1,384
	No	15,4%	13,9%	17,1%	0,045	0,7%	1,384

2.3.2.9. Documentación legal de la vivienda en la Provincia Sara

INTERVALO DE CONFIANZA AL 98%							
MUNICIPIO	ESCRITURA	PORCENTAJE	LÍMITE INFERIOR	LÍMITE SUPERIOR	COEFICIENTE DE VARIACIÓN	ERROR ESTÁNDAR	EFECTO DE DISEÑO
Portachuelo	Sí	95,1%	77,9%	99,1%	0,035	3,4%	1,236
	No	4,9%	0,9%	22,1%	0,692	3,4%	1,236
Santa Rosa del Sara	Sí	98,0%	82,2%	99,8%	0,020	1,9%	1,159
	No	2,0%	0,2%	17,8%	0,993	1,9%	1,159
Colpa Bélgica	Sí	54,8%	34,2%	74,0%	0,163	9,0%	0,464
	No	45,2%	26,0%	65,8%	0,199	9,0%	0,464
Departamento de Santa Cruz	Sí	84,6%	82,9%	86,1%	0,008	0,7%	1,384
	No	15,4%	13,9%	17,1%	0,045	0,7%	1,384

2.3.2.10. Documentación legal de la vivienda en la Provincia Cordillera

INTERVALO DE CONFIANZA AL 98%							
PROVINCIA	ESCRITURA	PORCENTAJE	LÍMITE INFERIOR	LÍMITE SUPERIOR	COEFICIENTE DE VARIACIÓN	ERROR ESTÁNDAR	EFECTO DE DISEÑO
Lagunillas	Sí	100%	100%	100%	0	0%	0
	No	0%	-	-	-	-	-
Charagua	Sí	54,3%	37,3%	70,4%	0,135	7,4%	0,857
	No	45,7%	29,6%	62,7%	0,161	7,4%	0,857
Cabezas	Sí	92,6%	69,1%	98,6%	0,055	5,0%	1,949
	No	7,4%	1,4%	30,9%	0,681	5,0%	1,949
Cuevo	Sí	96,8%	73,5%	99,7%	0,033	3,2%	0,334
	No	3,2%	0,3%	26,5%	0,985	3,2%	0,334
Gutiérrez	Sí	84,0%	59,4%	95,0%	0,087	7,3%	0,780
	No	16,0%	5,0%	40,6%	0,459	7,3%	0,780
Camiri	Sí	89,1%	73,0%	96,1%	0,052	4,6%	1,995
	No	10,9%	3,9%	27,0%	0,423	4,6%	1,995
Boyuibe	Sí	100%	100%	100%	0	0%	0
	No	0%	-	-	-	-	-
Departamento de Santa Cruz	Sí	84,6%	82,9%	86,1%	0,008	0,7%	1,384
	No	15,4%	13,9%	17,1%	0,045	0,7%	1,384

2.3.2.11. Documentación legal de la vivienda en la Provincia Vallegrande

INTERVALO DE CONFIANZA AL 98%							
MUNICIPIO	ESCRITURA	PORCENTAJE	LÍMITE INFERIOR	LÍMITE SUPERIOR	COEFICIENTE DE VARIACIÓN	ERROR ESTÁNDAR	EFECTO DE DISEÑO
Vallegrande	Sí	95,7%	80,5%	99,2%	0,03	3,0%	2,278
	No	4,3%	0,8%	19,5%	0,69	3,0%	2,278
El Trigal	Sí	100%	100%	100%	0	0%	0
	No	0%	-	-	-	-	-
Moro Moro	Sí	85,2%	61,7%	95,4%	0,080	6,9%	0,655
	No	14,8%	4,6%	38,3%	0,463	6,9%	0,655
Postrervalle	Sí	81,3%	59,9%	92,6%	0,085	6,9%	0,271
	No	18,8%	7,4%	40,1%	0,369	6,9%	0,271
Pucará	Sí	100%	100%	100%	0,00	0%	0
	No	0%	-	-	-	-	-
Departamento de Santa Cruz	Sí	84,6%	82,9%	86,1%	0,01	0,7%	1,384
	No	15,4%	13,9%	17,1%	0,04	0,7%	1,384

2.3.2.12. Documentación legal de la vivienda en la Provincia Florida

INTERVALO DE CONFIANZA AL 98%							
MUNICIPIO	ESCRITURA	PORCENTAJE	LÍMITE INFERIOR	LÍMITE SUPERIOR	COEFICIENTE DE VARIACIÓN	ERROR ESTÁNDAR	EFECTO DE DISEÑO
Samaipata	Sí	85,7%	62,7%	95,5%	0,077	6,6%	1,415
	No	14,3%	4,5%	37,3%	0,464	6,6%	1,415
Pampa Grande	Sí	86,2%	63,7%	95,7%	0,075	6,4%	1,020
	No	13,8%	4,3%	36,3%	0,466	6,4%	1,020
Mairana	Sí	86,7%	64,7%	95,8%	0,072	6,2%	1,321
	No	13,3%	4,2%	35,3%	0,467	6,2%	1,321
Quirusillas	Sí	85,2%	61,6%	95,4%	0,081	6,9%	0,238
	No	14,8%	4,6%	38,4%	0,463	6,9%	0,238
Departamento de Santa Cruz	Sí	84,6%	82,9%	86,1%	0,008	0,7%	1,384
	No	15,4%	13,9%	17,1%	0,045	0,7%	1,384

2.3.2.13. Documentación legal de la vivienda en la Provincia Obispo Santistevan

INTERVALO DE CONFIANZA AL 98%							
MUNICIPIO	ESCRITURA	PORCENTAJE	LÍMITE INFERIOR	LÍMITE SUPERIOR	COEFICIENTE DE VARIACIÓN	ERROR ESTÁNDAR	EFECTO DE DISEÑO
Montero	Sí	93,8%	88,2%	96,8%	0,019	1,7%	1,222
	No	6,3%	3,2%	11,8%	0,280	1,7%	1,222
General Saavedra	Sí	81,8%	61,0%	92,8%	0,082	6,7%	0,587
	No	18,2%	7,2%	39,0%	0,370	6,7%	0,587
Minero	Sí	78,4%	58,8%	90,2%	0,086	6,8%	0,806
	No	21,6%	9,8%	41,2%	0,313	6,8%	0,806
Fernández Alonso	Sí	88,9%	65,7%	97,1%	0,068	6,1%	0,683
	No	11,1%	2,9%	34,3%	0,545	6,1%	0,683
San Pedro	Sí	96,6%	72,2%	99,7%	0,035	3,4%	0,614
	No	3,4%	0,3%	27,8%	0,984	3,4%	0,614
Departamento de Santa Cruz	Sí	85%	82,9%	86%	0,008	0,7%	1,384
	No	15%	13,9%	17%	0,045	0,7%	1,384

2.3.2.14. Documentación legal de la vivienda en la Provincia Ñuflo de Chávez

INTERVALO DE CONFIANZA AL 98%							
MUNICIPIO	ESCRITURA	PORCENTAJE	LÍMITE INFERIOR	LÍMITE SUPERIOR	COEFICIENTE DE VARIACIÓN	ERROR ESTÁNDAR	EFECTO DE DISEÑO
Concepción	Sí	44,7%	28,9%	61,6%	0,163	7,3%	0,884
	No	55,3%	38,4%	71,1%	0,131	7,3%	0,884
San Javier	Sí	80,8%	56,7%	93,1%	0,096	7,7%	0,806
	No	19,2%	6,9%	43,3%	0,403	7,7%	0,806
San Ramón	Sí	96,3%	70,5%	99,6%	0,038	3,6%	0,557
	No	3,7%	0,4%	29,5%	0,983	3,6%	0,557
San Julián	Sí	58,5%	43,8%	71,7%	0,105	6,1%	1,731
	No	41,5%	28,3%	56,2%	0,147	6,1%	1,731
San Antonio de Lomerío	Sí	51,5%	32,0%	70,6%	0,169	8,7%	0,371
	No	48,5%	29,4%	68,0%	0,180	8,7%	0,371
Cuatro Cañadas	Sí	100%	100%	100%	0	0%	0
	No	0%	-	-	-	-	-
Departamento de Santa Cruz	Sí	84,6%	82,9%	86,1%	0,008	0,7%	1,386
	No	15,4%	13,9%	17,1%	0,045	0,7%	1,386

2.3.2.15. Documentación legal de la vivienda en la Provincia Ángel Sandoval

INTERVALO DE CONFIANZA AL 98%							
MUNICIPIO	ESCRITURA	PORCENTAJE	LÍMITE INFERIOR	LÍMITE SUPERIOR	COEFICIENTE DE VARIACIÓN	ERROR ESTÁNDAR	EFECTO DE DISEÑO
San Matías	Sí	32,9%	21,6%	46,6%	0,165	5,4%	1,021
	No	67,1%	53,4%	78,4%	0,081	5,4%	1,021
Departamento de Santa Cruz	Sí	84,6%	82,9%	86,1%	0,008	0,7%	1,384
	No	15,4%	13,9%	17,1%	0,045	0,7%	1,384

2.3.2.16. Documentación legal de la vivienda en la Provincia Manuel María Caballero

INTERVALO DE CONFIANZA AL 98%							
MUNICIPIO	ESCRITURA	PORCENTAJE	LÍMITE INFERIOR	LÍMITE SUPERIOR	COEFICIENTE DE VARIACIÓN	ERROR ESTÁNDAR	EFECTO DE DISEÑO
Comarapa	Sí	92,7%	78,9%	97,8%	0,038	3,5%	1,321
	No	7,3%	2,2%	21,1%	0,483	3,5%	1,321
Saipina	Sí	88,9%	69,6%	96,6%	0,059	5,3%	0,541
	No	11,1%	3,4%	30,4%	0,473	5,3%	0,541
Departamento de Santa Cruz	Sí	84,6%	82,9%	86,1%	0,008	0,7%	1,384
	No	15,4%	13,9%	17,1%	0,045	0,7%	1,384

2.3.2.17. Documentación legal de la vivienda en la Provincia Germán Busch

INTERVALO DE CONFIANZA AL 98%							
MUNICIPIO	ESCRITURA	PORCENTAJE	LÍMITE INFERIOR	LÍMITE SUPERIOR	COEFICIENTE DE VARIACIÓN	ERROR ESTÁNDAR	EFECTO DE DISEÑO
Puerto Suárez	Sí	75,6%	57,7%	87,5%	0,085	6,4%	0,912
	No	24,4%	12,5%	42,3%	0,263	6,4%	0,912
Puerto Quijarro	Sí	76,3%	56,7%	88,8%	0,091	6,9%	1,729
	No	23,7%	11,2%	43,3%	0,292	6,9%	1,729
Carmen Rivero Torrez	Sí	76,2%	57,6%	88,3%	0,087	6,6%	0,459
	No	23,8%	11,7%	42,4%	0,277	6,6%	0,459
Departamento de Santa Cruz	Sí	84,6%	82,9%	86,1%	0,008	0,7%	1,384
	No	15,4%	13,9%	17,1%	0,045	0,7%	1,384

2.3.2.18. Documentación legal de la vivienda en la Provincia Guarayos

INTERVALO DE CONFIANZA AL 98%							
MUNICIPIO	ESCRITURA	PORCENTAJE	LÍMITE INFERIOR	LÍMITE SUPERIOR	COEFICIENTE DE VARIACIÓN	ERROR ESTÁNDAR	EFECTO DE DISEÑO
Ascensión de Guarayos	Sí	28,8%	17,6%	43,4%	0,194	5,6%	1,458
	No	71,2%	56,6%	82,4%	0,078	5,6%	1,458
Urubichá	Sí	85,5%	71,6%	93,2%	0,052	4,5%	0,308
	No	14,5%	6,8%	28,4%	0,309	4,5%	0,308
El Puente	Sí	50,0%	33,7%	66,3%	0,145	7,2%	1,317
	No	50,0%	33,7%	66,3%	0,145	7,2%	1,317
Departamento de Santa Cruz	Sí	84,6%	82,9%	86,1%	0,008	0,7%	1,384
	No	15,4%	13,9%	17,1%	0,045	0,7%	1,384

2.4. Materiales de construcción y características de la vivienda

2.4.1. Techo

2.4.1.1. Material del techo en el Departamento

INTERVALO DE CONFIANZA AL 98%							
PROVINCIA	MATERIAL DE CONSTRUCCIÓN MÁS UTILIZADO EN EL TECHO	PORCENTAJE	LÍMITE INFERIOR	LÍMITE SUPERIOR	COEFICIENTE DE VARIACIÓN	ERROR ESTÁNDAR	EFECTO DE DISEÑO
Andrés Ibáñez	Calamina o plancha	16,0%	14,2%	18,0%	0,050	0,8%	1,800
	Teja (cemento/arcilla/fibrocemento)	72,8%	70,5%	75,0%	0,013	1,0%	1,738
	Losa de hormigón armado	10,9%	9,5%	12,5%	0,060	0,7%	1,644
	Paja/Caña/Palma/Barro	0,3%	0,1%	0,7%	0,413	0,1%	1,690
	Otro	0%	-	-	-	-	-
Ignacio Warnes	Calamina o plancha	20,2%	14,4%	27,4%	0,139	2,8%	1,367
	Teja (cemento/arcilla/fibrocemento)	71,7%	63,9%	78,3%	0,044	3,1%	1,355
	Losa de hormigón armado	8,2%	4,7%	13,7%	0,229	1,9%	1,324
	Paja/Caña/Palma/Barro	0%	-	-	-	-	-
	Otro	0%	-	-	-	-	-
José Miguel de Velasco	Calamina o plancha	14,1%	9,40%	20,7%	0,170	2,4%	0,518
	Teja (cemento/arcilla/fibrocemento)	75,4%	67,30%	82,1%	0,042	3,2%	0,605
	Losa de hormigón armado	0,8%	0,10%	5,7%	0,849	0,7%	0,645
	Paja/Caña/Palma/Barro	9,0%	4,80%	16,0%	0,259	2,3%	0,723
	Otro	0,7%	0,10%	6,6%	0,996	0,7%	0,742
Ichilo	Calamina o plancha	52,5%	43,5%	61,3%	0,074	3,9%	1,170
	Teja (cemento/arcilla/fibrocemento)	37,4%	29,3%	46,2%	0,098	3,7%	1,118
	Losa de hormigón armado	9,4%	4,9%	17,3%	0,271	2,6%	1,480
	Paja/Caña/Palma/Barro	0,7%	0,1%	3,7%	0,706	0,5%	0,719
	Otro	0%	-	-	-	-	-
Chiquitos	Calamina o plancha	17,9%	12,2%	25,4%	0,158	2,8%	0,622
	Teja (cemento/arcilla/fibrocemento)	80,5%	72,7%	86,4%	0,036	2,9%	0,623
	Losa de hormigón armado	1,6%	0,4%	6,2%	0,578	1,0%	0,639
	Paja/Caña/Palma/Barro	0%	0%	-	-	-	-
	Otro	0%	-	-	-	-	-
Sara	Calamina o plancha	22,4%	15,6%	31,0%	0,148	3,3%	0,490
	Teja (cemento/arcilla/fibrocemento)	74,3%	65,3%	81,6%	0,047	3,5%	0,502
	Losa de hormigón armado	2,3%	0,6%	8,3%	0,570	1,3%	0,589
	Paja/Caña/Palma/Barro	1,1%	0,2%	6,2%	0,773	0,8%	0,500
	Otro	0%	-	-	-	-	-
Cordillera	Calamina o plancha	52,0%	44,2%	59,7%	0,064	3,4%	0,838
	Teja (cemento/arcilla/fibrocemento)	43,8%	36,2%	51,6%	0,076	3,3%	0,840
	Losa de hormigón armado	3,7%	1,6%	8,7%	0,371	1,4%	0,996
	Paja/Caña/Palma/Barro	0,4%	0,1%	2,1%	0,664	0,3%	0,364
	Otro	0%	-	-	-	-	-
Vallegrande	Calamina o plancha	13,0%	7,6%	21,6%	0,227	3,0%	0,409
	Teja (cemento/arcilla/fibrocemento)	80,0%	70,3%	87,2%	0,045	3,6%	0,438
	Losa de hormigón armado	5,7%	2,2%	13,9%	0,400	2,3%	0,513
	Paja/Caña/Palma/Barro	1,3%	0,2%	8,5%	0,846	1,1%	0,482
	Otro	0%	-	-	-	-	-

Florida	Calamina o plancha	7,7%	3,8%	15,1%	0,301	2,3%	0,522
	Teja (cemento/arcilla/fibrocemento)	86,6%	78,2%	92,1%	0,034	2,9%	0,513
	Losa de hormigón armado	4,8%	1,9%	11,2%	0,380	1,8%	0,499
	Paja/Caña/Palma/Barro	1,0%	0,1%	7,0%	0,864	0,9%	0,512
	Otro	0%	-	-	-	-	-
Obispo Santistevan	Calamina o plancha	16,6%	12,8%	21,2%	0,108	1,8%	0,769
	Teja (cemento/arcilla/fibrocemento)	77,7%	72,7%	82,0%	0,026	2,0%	0,771
	Losa de hormigón armado	3,6%	2,0%	6,5%	0,259	0,9%	0,823
	Paja/Caña/Palma/Barro	2,1%	1,0%	4,4%	0,320	0,7%	0,726
	Otro	0%	-	-	-	-	-
Ñuflo de Chávez	Calamina o plancha	33,6%	27,3%	40,5%	0,084	2,8%	0,716
	Teja (cemento/arcilla/fibrocemento)	58,9%	52,0%	65,5%	0,050	2,9%	0,704
	Losa de hormigón armado	2,1%	0,7%	5,9%	0,461	0,9%	0,888
	Paja/Caña/Palma/Barro	4,9%	2,9%	8,2%	0,222	1,1%	0,507
	Otro	0,5%	0,1%	2,7%	0,706	0,4%	0,521
Ángel Sandoval	Calamina o plancha	12,3%	6,7%	21,4%	0,250	3,1%	0,224
	Teja (cemento/arcilla/fibrocemento)	69,3%	58,5%	78,4%	0,062	4,3%	0,224
	Losa de hormigón armado	0%	-	-	-	-	-
	Paja/Caña/Palma/Barro	18,4%	11,4%	28,4%	0,197	3,6%	0,224
	Otro	0%	-	-	-	-	-
Manuel María Caballero	Calamina o plancha	52,5%	42,0%	62,8%	0,086	4,5%	0,394
	Teja (cemento/arcilla/fibrocemento)	35,9%	26,4%	46,5%	0,122	4,4%	0,394
	Losa de hormigón armado	10,3%	5,2%	19,1%	0,280	2,9%	0,427
	Paja/Caña/Palma/Barro	1,3%	0,2%	7,6%	0,762	1,0%	0,374
	Otro	0%	-	-	-	-	-
Guarayos	Calamina o plancha	57,8%	49,2%	65,9%	0,063	3,6%	0,457
	Teja (cemento/arcilla/fibrocemento)	35,0%	27,4%	43,4%	0,099	3,5%	0,451
	Losa de hormigón armado	0,6%	0,1%	5,9%	0,997	0,6%	0,518
	Paja/Caña/Palma/Barro	6,6%	3,5%	12,1%	0,265	1,8%	0,425
	Otro	0%	-	-	-	-	-
Departamento de Santa Cruz	Calamina o plancha	20,2%	18,8%	21,7%	0,031	0,6%	1,377
	Teja (cemento/arcilla/fibrocemento)	70,1%	68,3%	71,7%	0,010	0,7%	1,408
	Losa de hormigón armado	8,7%	7,7%	9,9%	0,053	0,5%	1,528
	Paja/Caña/Palma/Barro	0,9%	0,7%	1,2%	0,121	0,1%	0,773
	Otro (1)	0%	0%	0,1%	0,586	0%	0,613

(1) Techo Improvisado

%

	VALLEGRANDE	FLORIDA	OBISPO SANTISTEVAN	ÑUFLO DE CHÁVEZ	ÁNGEL SANDOVAL	MANUEL MARÍA CABALLERO	GERMÁN BUSCH	GUARAYOS
Malo	15,0%	11,1%	6,1%	5,8%	7,9%	5,0%	5,8%	10,1%
Regular	51,7%	51,6%	48,5%	57,9%	38,6%	63,1%	46,0%	63,7%
Bueno	33,3%	37,3%	45,3%	36,3%	53,5%	31,9%	48,2%	26,2%
Total	100%	100%	100%	100%	100%	100%	100%	100%

	ANDRÉS IBÁÑEZ	IGNACIO WARNES	JOSÉ MIGUEL DE VELASCO	ICHILO	CHIQUITOS	SARA	CORDILLERA	SANTA CRUZ
Malo	5,5%	8,1%	5,3%	7,6%	6,1%	6,8%	7,0%	6,1%
Regular	44,1%	45,4%	32,1%	51,4%	54,5%	49,8%	52,0%	46,1%
Bueno	50,4%	46,5%	62,7%	41,1%	39,4%	43,5%	41,0%	47,8%
Total	100%	100%	100%	100%	100%	100%	100%	100%

70,1%
Teja (cemento, arcilla, fibrocemento)

0,9%
Palma, paja, caña, barro



20,2%
Calamina o plancha

0,03%
Otro (techo improvisado)



8,7%
Losa de hormigón armado

2.4.1.2. Material del techo en la Región Metropolitana

INTERVALO DE CONFIANZA AL 98%							
MUNICIPIO	MATERIAL DE CONSTRUCCIÓN MÁS UTILIZADO EN EL TECHO	PORCENTAJE	LÍMITE INFERIOR	LÍMITE SUPERIOR	COEFICIENTE DE VARIACIÓN	ERROR ESTÁNDAR	EFECTO DE DISEÑO
Santa Cruz de la Sierra	Calamina o plancha	15,9%	14,0%	18,1%	0,055	0,9%	1,195
	Teja (cemento/arcilla/fibrocemento)	72,2%	69,7%	74,5%	0,014	1,0%	1,149
	Losa de hormigón armado	11,6%	10,0%	13,4%	0,062	0,7%	1,082
	Paja/Caña/Palma/Barro	0,3%	0,1%	0,8%	0,439	0,1%	1,156
	Otro (1)	0%	-	-	-	-	-
Cotoca	Calamina o plancha	16,3%	8,7%	28,2%	0,254	4,1%	1,216
	Teja (cemento/arcilla/fibrocemento)	82,5%	70,4%	90,3%	0,052	4,2%	1,216
	Losa de hormigón armado	1,3%	0,1%	11,6%	0,994	1,2%	1,216
	Paja/Caña/Palma/Barro	0%	-	-	-	-	-
	Otro	0%	-	-	-	-	-
Porongo	Calamina o plancha	8,7%	2,7%	24,4%	0,478	4,2%	0,495
	Teja (cemento/arcilla/fibrocemento)	82,6%	65,8%	92,2%	0,068	5,6%	0,495
	Losa de hormigón armado	6,5%	1,7%	21,9%	0,558	3,6%	0,495
	Paja/Caña/Palma/Barro	2,2%	0,2%	19,0%	0,989	2,2%	0,495
	Otro	0%	-	-	-	-	-
La Guardia	Calamina o plancha	18,66%	12,04%	27,76%	0,1804	3,37%	1,122
	Teja (cemento/arcilla/fibrocemento)	72,39%	62,57%	80,43%	0,0534	3,86%	1,122
	Losa de hormigón armado	8,96%	4,64%	16,59%	0,2755	2,47%	1,122
	Paja/Caña/Palma/Barro	0%	-	-	-	-	-
	Otro	0%	-	-	-	-	-
El Torno	Calamina o plancha	15,3%	7,8%	27,9%	0,278	4,2%	0,855
	Teja (cemento/arcilla/fibrocemento)	76,4%	62,9%	86,1%	0,066	5,0%	0,855
	Losa de hormigón armado	8,3%	3,3%	19,7%	0,391	3,3%	0,855
	Paja/Caña/Palma/Barro	0%	-	-	-	-	-
	Otro (1)	0%	-	-	-	-	-
Warnes	Calamina o plancha	20,6%	14,6%	28,3%	0,143	2,9%	0,922
	Teja (cemento/arcilla/fibrocemento)	71,4%	63,2%	78,4%	0,046	3,3%	0,922
	Losa de hormigón armado	7,9%	4,4%	13,9%	0,248	2,0%	0,922
	Paja/Caña/Palma/Barro	0%	-	-	-	-	-
	Otro	0%	-	-	-	-	-
Departamento de Santa Cruz	Calamina o plancha	20,2%	18,8%	21,7%	0,031	0,6%	1,377
	Teja (cemento/arcilla/fibrocemento)	70,1%	68,3%	71,7%	0,010	0,7%	1,408
	Losa de hormigón armado	8,7%	7,7%	9,9%	0,053	0,5%	1,528
	Paja/Caña/Palma/Barro	0,9%	0,7%	1,2%	0,121	0,1%	0,073
	Otro (1)	0%	-	0,1%	0,586	0%	0,613

(1) Techo Improvisado

TECHOS	DEPARTAMENTO DE SANTA CRUZ	SANTA CRUZ DE LA SIERRA	COTOCA	PORONGO	LA GUARDIA	EL TORNO	WARNES
Malo	6,1%	5,2%	16,3%	6,5%	3,7%	2,8%	7,4%
Regular	46,1%	43,0%	40,0%	30,4%	57,5%	61,1%	45,5%
Bueno	47,8%	51,8%	43,8%	63,0%	38,8%	36,1%	47,1%
Total	100%	100%	100%	100%	100%	100%	100%

2.4.1.3. Material del techo en el Municipio de Santa Cruz de la Sierra

INTERVALO DE CONFIANZA AL 98%							
DISTTRITO	MATERIAL DE CONSTRUCCIÓN MÁS UTILIZADO EN EL TECHO	PORCENTAJE	LÍMITE INFERIOR	LÍMITE SUPERIOR	COEFICIENTE DE VARIACIÓN	ERROR ESTÁNDAR	EFECTO DE DISEÑO
D1	Calamina o plancha	15,4%	9,4%	24,3%	0,206	3,2%	1,255
	Teja (cemento/arcilla/fibrocemento)	71,5%	61,5%	79,8%	0,055	4,0%	1,255
	Losa de hormigón armado	12,3%	7,0%	20,7%	0,234	2,9%	1,255
	Paja/Caña/Palma/Barro	0,8%	0,1%	7,4%	0,996	0,8%	1,255
	Otro	0%	-	-	-	-	-
D2	Calamina o plancha	6,3%	2,8%	13,7%	0,342	2,2%	0,739
	Teja (cemento/arcilla/fibrocemento)	75,4%	65,4%	83,2%	0,051	3,8%	0,739
	Losa de hormigón armado	17,5%	10,9%	26,8%	0,194	3,4%	0,739
	Paja/Caña/Palma/Barro	0,8%	0,1%	7,7%	0,996	0,8%	0,739
	Otro	0%	-	-	-	-	-
D3	Calamina o plancha	9,8%	5,1%	18,1%	0,274	2,7%	0,615
	Teja (cemento/arcilla/fibrocemento)	78,7%	68,8%	86,1%	0,047	3,7%	0,615
	Losa de hormigón armado	10,7%	5,7%	19,1%	0,262	2,8%	0,615
	Paja/Caña/Palma/Barro	0,8%	0,1%	7,9%	0,996	0,8%	0,615
	Otro	0%	-	-	-	-	-
D4	Calamina o plancha	7,1%	3,2%	15,3%	0,341	2,4%	0,884
	Teja (cemento/arcilla/fibrocemento)	76,8%	66,3%	84,8%	0,052	4,0%	0,884
	Losa de hormigón armado	16,1%	9,5%	25,8%	0,216	3,5%	0,884
	Paja/Caña/Palma/Barro	0%	-	-	-	-	-
	Otro	0%	-	-	-	-	-
D5	Calamina o plancha	9,3%	5,1%	16,1%	0,246	2,3%	1,156
	Teja (cemento/arcilla/fibrocemento)	77,2%	68,6%	83,9%	0,043	3,3%	1,156
	Losa de hormigón armado	13,6%	8,4%	21,1%	0,198	2,7%	1,156
	Paja/Caña/Palma/Barro	0%	-	-	-	-	-
	Otro	0%	-	-	-	-	-
D6	Calamina o plancha	18,2%	12,5%	25,9%	0,157	2,9%	1,461
	Teja (cemento/arcilla/fibrocemento)	76,8%	68,7%	83,3%	0,041	3,1%	1,461
	Losa de hormigón armado	4,4%	2,0%	9,7%	0,346	1,5%	1,461
	Paja/Caña/Palma/Barro	0,6%	0,1%	5,4%	0,997	0,6%	1,461
	Otro	0%	-	-	-	-	-
D7	Calamina o plancha	25,6%	18,4%	34,4%	0,135	3,5%	1,399
	Teja (cemento/arcilla/fibrocemento)	70,0%	61,0%	77,7%	0,052	3,6%	1,399
	Losa de hormigón armado	3,8%	1,5%	9,3%	0,401	1,5%	1,399
	Paja/Caña/Palma/Barro	0,6%	0,1%	6,1%	0,997	0,6%	1,399
	Otro	0%	-	-	-	-	-
D8	Calamina o plancha	25,1%	18,5%	33,1%	0,125	3,1%	1,373
	Teja (cemento/arcilla/fibrocemento)	67,0%	58,7%	74,4%	0,051	3,4%	1,373
	Losa de hormigón armado	7,9%	4,4%	13,8%	0,248	1,9%	1,373
	Paja/Caña/Palma/Barro	0%	-	-	-	-	-
	Otro	0%	-	-	-	-	-
D9	Calamina o plancha	12,8%	7,3%	21,5%	0,234	3,0%	1,063
	Teja (cemento/arcilla/fibrocemento)	72,8%	62,6%	81,0%	0,055	4,0%	1,063
	Losa de hormigón armado	14,4%	8,5%	23,3%	0,218	3,1%	1,063
	Paja/Caña/Palma/Barro	0%	-	-	-	-	-
	Otro	0%	-	-	-	-	-

D10	Calamina o plancha	7,2%	3,6%	13,8%	0,291	2,1%	1,005
	Teja (cemento/arcilla/fibrocemento)	68,6%	59,3%	76,6%	0,055	3,8%	1,005
	Losa de hormigón armado	24,2%	17,0%	33,1%	0,143	3,5%	1,005
	Paja/Caña/Palma/Barro	0%	-	-	-	-	-
	Otro	0%	-	-	-	-	-
D11	Calamina o plancha	5,6%	2,5%	12,2%	0,344	1,9%	1,006
	Teja (cemento/arcilla/fibrocemento)	78,9%	69,8%	85,8%	0,043	3,4%	1,006
	Losa de hormigón armado	15,5%	9,7%	23,9%	0,196	3,0%	1,006
	Paja/Caña/Palma/Barro	0%	-	-	-	-	-
	Otro	0%	-	-	-	-	-
D12	Calamina o plancha	19,6%	13,3%	28,0%	0,161	3,2%	1,176
	Teja (cemento/arcilla/fibrocemento)	66,5%	57,2%	74,6%	0,057	3,8%	1,176
	Losa de hormigón armado	13,9%	8,7%	21,6%	0,198	2,8%	1,176
	Paja/Caña/Palma/Barro	0%	-	-	-	-	-
	Otro	0%	-	-	-	-	-
D13	Calamina o plancha	30,3%	20,7%	42,0%	0,152	4,6%	0,468
	Teja (cemento/arcilla/fibrocemento)	53,5%	41,9%	64,8%	0,094	5,0%	0,468
	Losa de hormigón armado	15,2%	8,5%	25,5%	0,238	3,6%	0,468
	Paja/Caña/Palma/Barro	0%	-	-	-	-	-
	Otro	0%	-	-	-	-	-
D14	Calamina o plancha	53,1%	33,2%	72,1%	0,166	8,8%	0,081
	Teja (cemento/arcilla/fibrocemento)	46,9%	27,9%	66,8%	0,188	8,8%	0,081
	Losa de hormigón armado	0%	-	-	-	-	-
	Paja/Caña/Palma/Barro	0%	-	-	-	-	-
	Otro	0%	-	-	-	-	-
D15	Calamina o plancha	15,6%	5,6%	36,5%	0,411	6,4%	0,084
	Teja (cemento/arcilla/fibrocemento)	84,4%	63,5%	94,4%	0,076	6,4%	0,084
	Losa de hormigón armado	0%	-	-	-	-	-
	Paja/Caña/Palma/Barro	0%	-	-	-	-	-
	Otro	0%	-	-	-	-	-
DI	Calamina o plancha	17,5%	10,8%	27,1%	0,198	3,5%	0,397
	Teja (cemento/arcilla/fibrocemento)	71,7%	61,2%	80,2%	0,057	4,1%	0,397
	Losa de hormigón armado	10,8%	5,8%	19,4%	0,262	2,8%	0,397
	Paja/Caña/Palma/Barro	0%	-	-	-	-	-
	Otro	0%	-	-	-	-	-
AR	Calamina o plancha	22,0%	10,5%	40,4%	0,295	6,5%	0,265
	Teja (cemento/arcilla/fibrocemento)	75,6%	57,1%	87,8%	0,089	6,7%	0,265
	Losa de hormigón armado	2,4%	0,2%	20,9%	0,988	2,4%	0,265
	Paja/Caña/Palma/Barro	0%	-	-	-	-	-
	Otro	0%	-	-	-	-	-
Departamento de Santa Cruz	Calamina o plancha	20,2%	18,8%	21,7%	0,031	0,6%	1,377
	Teja (cemento/arcilla/fibrocemento)	70,1%	68,3%	71,7%	0,010	0,7%	1,408
	Losa de hormigón armado	8,7%	7,7%	9,9%	0,053	0,5%	1,528
	Paja/Caña/Palma/Barro	0,9%	0,7%	1,2%	0,121	0,1%	0,773
	Otro (1)	0%	-	0,1%	0,586	0%	0,613

(1) Techo Improvisado

%	MALO	REGULAR	BUENO	TOTAL
Santa Cruz	6,1%	46,1%	47,8%	100%
D1	5,4%	30,0%	64,6%	100%
D2	4,0%	39,7%	56,3%	100%
D3	10,7%	33,6%	55,7%	100%
D4	2,7%	45,5%	51,8%	100%
D5	4,3%	34,6%	61,1%	100%
D6	5,5%	43,6%	50,8%	100%
D7	3,8%	45,6%	50,6%	100%
D8	5,2%	52,4%	42,4%	100%
D9	4,0%	45,6%	50,4%	100%
D10	6,5%	45,8%	47,7%	100%
D11	3,5%	39,4%	57,0%	100%
D12	7,0%	48,1%	44,9%	100%
D13	3,0%	45,5%	51,5%	100%
D14	18,8%	37,5%	43,8%	100%
D15	9,4%	40,6%	50,0%	100%
DI	8,3%	43,3%	48,3%	100%
AR	7,3%	39,0%	53,7%	100%

2.4.1.4. Material del techo en la Provincia Andrés Ibáñez

INTERVALO DE CONFIANZA AL 98%							
MUNICIPIO	MATERIAL DE CONSTRUCCIÓN MÁS UTILIZADO EN EL TECHO	PORCENTAJE	LÍMITE INFERIOR	LÍMITE SUPERIOR	COEFICIENTE DE VARIACIÓN	ERROR ESTÁNDAR	EFECTO DE DISEÑO
Santa Cruz de la Sierra	Calamina o plancha	15,9%	14,0%	18,1%	0,055	0,9%	1,187
	Teja (cemento/arcilla/fibrocemento)	72,2%	69,7%	74,5%	0,014	1,0%	1,142
	Losa de hormigón armado	11,6%	10,0%	13,4%	0,062	0,7%	1,075
	Paja/Caña/Palma/Barro	0,3%	0,1%	0,8%	0,439	0,1%	1,149
	Otro	0%	-	-	-	-	-
Cotoca	Calamina o plancha	16,3%	8,7%	28,2%	0,254	4,1%	1,208
	Teja (cemento/arcilla/fibrocemento)	82,5%	70,4%	90,3%	0,052	4,2%	1,208
	Losa de hormigón armado	1,3%	0,1%	11,6%	0,994	1,2%	1,208
	Paja/Caña/Palma/Barro	0%	-	-	-	-	-
	Otro	0%	-	-	-	-	-
Porongo	Calamina o plancha	8,7%	2,7%	24,4%	0,478	4,2%	0,492
	Teja (cemento/arcilla/fibrocemento)	82,6%	65,8%	92,2%	0,068	5,6%	0,492
	Losa de hormigón armado	6,5%	1,7%	21,9%	0,558	3,6%	0,492
	Paja/Caña/Palma/Barro	2,2%	0,2%	19,0%	0,989	2,2%	0,492
	Otro	0%	-	-	-	-	-

La Guardia	Calamina o plancha	18,7%	12,0%	27,8%	0,180	3,4%	1,115
	Teja (cemento/arcilla/fibrocemento)	72,4%	62,6%	80,4%	0,053	3,9%	1,115
	Losa de hormigón armado	9,0%	4,6%	16,6%	0,276	2,5%	1,115
	Paja/Caña/Palma/Barro	0%	-	-	-	-	-
	Otro	0%	-	-	-	-	-
El Torno	Calamina o plancha	15,3%	7,8%	27,9%	0,278	4,2%	0,850
	Teja (cemento/arcilla/fibrocemento)	76,4%	62,9%	86,1%	0,066	5,0%	0,850
	Losa de hormigón armado	8,3%	3,3%	19,7%	0,391	3,3%	0,850
	Paja/Caña/Palma/Barro	0%	-	-	-	-	-
	Otro	0%	-	-	-	-	-
Departamento de Santa Cruz	Calamina o plancha	20,2%	18,8%	21,7%	0,031	0,6%	1,377
	Teja (cemento/arcilla/fibrocemento)	70,1%	68,3%	71,7%	0,010	0,7%	1,408
	Losa de hormigón armado	8,7%	7,7%	9,9%	0,053	0,5%	1,528
	Paja/Caña/Palma/Barro	0,9%	0,7%	1,2%	0,121	0,1%	0,773
	Otro (1)	0%	0%	0,1%	0,586	0%	0,613

(1) Techo Improvisado

TECHOS	DEPARTAMENTO DE SANTA CRUZ	SANTA CRUZ DE LA SIERRA	COTOCA	PORONGO	LA GUARDIA	EL TORNO
Malo	6,1%	5,2%	16,3%	6,5%	3,7%	2,8%
Regular	46,1%	43,0%	40,0%	30,4%	57,5%	61,1%
Bueno	47,8%	51,8%	43,8%	63,0%	38,8%	36,1%
Total	100%	100%	100%	100%	100%	100%

2.4.1.5. Material del techo en la Provincia Ignacio Warnes

INTERVALO DE CONFIANZA AL 98%							
MUNICIPIO	MATERIAL DE CONSTRUCCIÓN MÁS UTILIZADO EN EL TECHO	PORCENTAJE	LÍMITE INFERIOR	LÍMITE SUPERIOR	COEFICIENTE DE VARIACIÓN	ERROR ESTÁNDAR	EFECTO DE DISEÑO
Warnes	Calamina o plancha	20,6%	14,6%	28,4%	0,143	3,0%	1,152
	Teja (cemento/arcilla/fibrocemento)	71,4%	63,1%	78,5%	0,046	3,3%	1,152
	Losa de hormigón armado	7,9%	4,4%	14,0%	0,248	2,0%	1,152
	Paja/Caña/Palma/Barro	0%	-	-	-	-	-
	Otro	0%	-	-	-	-	-
Okinawa Uno	Calamina o plancha	12,2%	4,3%	29,9%	0,420	5,1%	0,323
	Teja (cemento/arcilla/fibrocemento)	75,6%	56,9%	87,9%	0,089	6,7%	0,323
	Losa de hormigón armado	12,2%	4,3%	29,9%	0,420	5,1%	0,323
	Paja/Caña/Palma/Barro	0%	-	-	-	-	-
	Otro	0%	-	-	-	-	-
Departamento de Santa Cruz	Calamina o plancha	20,2%	18,8%	21,7%	0,031	0,6%	1,377
	Teja (cemento/arcilla/fibrocemento)	70,1%	68,3%	71,7%	0,010	0,7%	1,408
	Losa de hormigón armado	8,7%	7,7%	9,9%	0,053	0,5%	1,528
	Paja/Caña/Palma/Barro	0,9%	0,7%	1,2%	0,121	0,1%	0,773
	Otro	0%	0%	0,1%	0,586	0%	0,613

TECHOS	DEPARTAMENTO DE SANTA CRUZ	WARNES	OKINAWA UNO
Malo	6,1%	7,4%	19,5%
Regular	46,1%	45,5%	43,9%
Bueno	47,8%	47,1%	36,6%
Total	100%	100%	100%

2.4.1.6. Material del techo en la Provincia José Miguel de Velasco

INTERVALO DE CONFIANZA AL 98%							
MUNICIPIO	MATERIAL DE CONSTRUCCIÓN MÁS UTILIZADO EN EL TECHO	PORCENTAJE	LÍMITE INFERIOR	LÍMITE SUPERIOR	COEFICIENTE DE VARIACIÓN	ERROR ESTÁNDAR	EFECTO DE DISEÑO
San Ignacio de Velasco	Calamina o plancha	9,8%	4,9%	18,7%	0,287	2,8%	1,579
	Teja (cemento/arcilla/fibrocemento)	76,8%	66,2%	84,8%	0,052	4,0%	1,579
	Losa de hormigón armado	0,9%	0,1%	8,7%	0,998	0,9%	1,579
	Paja/Caña/Palma/Barro	11,6%	6,2%	20,8%	0,261	3,0%	1,579
	Otro (1)	0,9%	0,1%	8,7%	0,998	0,9%	1,579
San Miguel de Velasco	Calamina o plancha	21,0%	11,3%	35,6%	0,247	5,2%	0,621
	Teja (cemento/arcilla/fibrocemento)	79,0%	64,4%	88,7%	0,066	5,2%	0,621
	Losa de hormigón armado	0%	-	-	-	-	-
	Paja/Caña/Palma/Barro	0%	-	-	-	-	-
	Otro	0%	-	-	-	-	-
San Rafael de Velasco	Calamina o plancha	42,9%	28,5%	58,6%	0,155	6,6%	0,309
	Teja (cemento/arcilla/fibrocemento)	53,6%	38,1%	68,4%	0,125	6,7%	0,309
	Losa de hormigón armado	1,8%	0,2%	16,3%	0,993	1,8%	0,309
	Paja/Caña/Palma/Barro	1,8%	0,2%	16,3%	0,993	1,8%	0,309
	Otro	0%	-	-	-	-	-
Departamento de Santa Cruz	Calamina o plancha	20,2%	18,8%	21,7%	3,1%	0,6%	1,377
	Teja (cemento/arcilla/fibrocemento)	70,1%	68,3%	71,7%	1,0%	0,7%	1,408
	Losa de hormigón armado	8,7%	7,7%	9,9%	5,3%	0,5%	1,528
	Paja/Caña/Palma/Barro	0,9%	0,7%	1,2%	12,1%	0,1%	0,773
	Otro (1)	0%	0%	0,1%	58,6%	0%	0,613

(1) Techo Improvisado

TECHOS	DEPARTAMENTO DE SANTA CRUZ	SAN IGNACIO DE VELASCO	SAN MIGUEL DE VELASCO	SAN RAFAEL DE VELASCO
Malo	6,1%	5,4%	6,5%	1,8%
Regular	46,1%	25,0%	62,9%	35,7%
Bueno	47,8%	69,6%	30,6%	62,5%
Total	100%	100%	100%	100%

2.4.1.7. Material del techo en la Provincia Ichilo

INTERVALO DE CONFIANZA AL 98%							
MUNICIPIO	MATERIAL DE CONSTRUCCIÓN MÁS UTILIZADO EN EL TECHO	PORCENTAJE	LÍMITE INFERIOR	LÍMITE SUPERIOR	COEFICIENTE DE VARIACIÓN	ERROR ESTÁNDAR	EFECTO DE DISEÑO
Buena Vista	Calamina o plancha	33,3%	18,8%	51,9%	0,219	7,3%	0,798
	Teja (cemento/arcilla/fibrocemento)	61,9%	43,5%	77,4%	0,121	7,5%	0,798
	Losa de hormigón armado	0%	-	-	-	-	-
	Paja/Caña/Palma/Barro	4,8%	0,9%	21,5%	0,692	3,3%	0,798
	Otro	0%	-	-	-	-	-
San Carlos	Calamina o plancha	47,9%	31,8%	64,5%	0,151	7,2%	0,705
	Teja (cemento/arcilla/fibrocemento)	50,0%	33,7%	66,3%	0,145	7,2%	0,705
	Losa de hormigón armado	2,1%	0,2%	18,6%	0,992	2,1%	0,705
	Paja/Caña/Palma/Barro	0%	-	-	-	-	-
	Otro	0%	-	-	-	-	-
Yapacaní	Calamina o plancha	57,5%	43,7%	70,3%	0,101	5,8%	1,752
	Teja (cemento/arcilla/fibrocemento)	27,4%	16,9%	41,1%	0,191	5,2%	1,752
	Losa de hormigón armado	15,1%	7,6%	27,7%	0,279	4,2%	1,752
	Paja/Caña/Palma/Barro	0%	-	-	-	-	-
	Otro	0%	-	-	-	-	-
San Juan	Calamina o plancha	59,6%	43,2%	74,1%	0,114	6,8%	0,407
	Teja (cemento/arcilla/fibrocemento)	38,5%	24,2%	55,0%	0,176	6,8%	0,407
	Losa de hormigón armado	1,9%	0,2%	17,4%	0,993	1,9%	0,407
	Paja/Caña/Palma/Barro	0%	-	-	-	-	-
	Otro	0%	-	-	-	-	-
Departamento de Santa Cruz	Calamina o plancha	20,2%	18,8%	21,7%	0,031	0,6%	1,377
	Teja (cemento/arcilla/fibrocemento)	70,1%	68,3%	71,7%	0,010	0,7%	1,408
	Losa de hormigón armado	8,7%	7,7%	9,9%	0,053	0,5%	1,528
	Paja/Caña/Palma/Barro	0,9%	0,7%	1,2%	0,121	0,1%	0,773
	Otro [1]	0%	0%	0,1%	0,586	0%	0,613

(1) Techo Improvisado

TECHOS	DEPARTAMENTO DE SANTA CRUZ	BUENA VISTA	SAN CARLOS	YAPACANÍ	SAN JUAN
Malo	6,1%	4,8%	20,8%	4,1%	11,5%
Regular	46,1%	64,3%	50,0%	47,9%	53,8%
Bueno	47,8%	31,0%	29,2%	47,9%	34,6%
Total	100%	100%	100%	100%	100%

2.4.1.8. Material del techo en la Provincia Chiquitos

INTERVALO DE CONFIANZA AL 98%							
MUNICIPIO	MATERIAL DE CONSTRUCCIÓN MÁS UTILIZADO EN EL TECHO	PORCENTAJE	LÍMITE INFERIOR	LÍMITE SUPERIOR	COEFICIENTE DE VARIACIÓN	ERROR ESTÁNDAR	EFECTO DE DISEÑO
San José de Chiquitos	Calamina o plancha	22,2%	12,8%	35,8%	0,221	4,9%	0,812
	Teja (cemento/arcilla/fibrocemento)	76,4%	62,7%	86,1%	0,066	5,0%	0,812
	Losa de hormigón armado	1,4%	0,1%	13,1%	0,996	1,4%	0,812
	Paja/Caña/Palma/Barro	0%	-	-	-	-	-
	Otro	0%	-	-	-	-	-
Pailón	Calamina o plancha	22,2%	12,8%	35,8%	0,221	4,9%	1,120
	Teja (cemento/arcilla/fibrocemento)	75,0%	61,3%	85,1%	0,068	5,1%	1,120
	Losa de hormigón armado	2,8%	0,5%	13,4%	0,699	1,9%	1,120
	Paja/Caña/Palma/Barro	0%	-	-	-	-	-
	Otro	0%	-	-	-	-	-
Roboré	Calamina o plancha	5,0%	0,9%	22,5%	0,691	3,5%	1,164
	Teja (cemento/arcilla/fibrocemento)	95,0%	77,5%	99,1%	0,036	3,5%	1,164
	Losa de hormigón armado	0%	-	-	-	-	-
	Paja/Caña/Palma/Barro	0%	-	-	-	-	-
	Otro	0%	-	-	-	-	-
Departamento de Santa Cruz	Calamina o plancha	20,2%	18,8%	21,7%	0,031	0,6%	1,377
	Teja (cemento/arcilla/fibrocemento)	70,1%	68,3%	71,7%	0,010	0,7%	1,408
	Losa de hormigón armado	8,7%	7,7%	9,9%	0,053	0,5%	1,528
	Paja/Caña/Palma/Barro	0,9%	0,7%	1,2%	0,121	0,1%	0,773
	Otro	0%	0%	0,1%	0,586	0%	0,613

TECHOS	DEPARTAMENTO DE SANTA CRUZ	SAN JOSÉ DE CHIQUITOS	PAILÓN	ROBORÉ
Malo	6,1%	9,7%	2,8%	7,5%
Regular	46,1%	52,8%	58,3%	50,0%
Bueno	47,8%	37,5%	38,9%	42,5%
Total	100%	100%	100%	100%

2.4.1.9. Material del techo en la Provincia Sara

INTERVALO DE CONFIANZA AL 98%							
MUNICIPIO	MATERIAL DE CONSTRUCCIÓN MÁS UTILIZADO EN EL TECHO	PORCENTAJE	LÍMITE INFERIOR	LÍMITE SUPERIOR	COEFICIENTE DE VARIACIÓN	ERROR ESTÁNDAR	EFECTO DE DISEÑO
Portachuelo	Calamina o plancha	12,7%	5,3%	27,5%	0,354	4,5%	1,267
	Teja (cemento/arcilla/fibrocemento)	81,8%	66,4%	91,1%	0,064	5,2%	1,267
	Losa de hormigón armado	3,6%	0,7%	17,1%	0,696	2,5%	1,267
	Paja/Caña/Palma/Barro	1,8%	0,2%	16,7%	0,994	1,8%	1,267
	Otro	0%	-	-	-	-	-
Santa Rosa del Sara	Calamina o plancha	23,3%	12,9%	38,5%	0,235	5,5%	1,188
	Teja (cemento/arcilla/fibrocemento)	75,0%	59,8%	85,8%	0,075	5,6%	1,188
	Losa de hormigón armado	1,7%	0,2%	15,4%	0,995	1,7%	1,188
	Paja/Caña/Palma/Barro	0%	-	-	-	-	-
	Otro	0%	-	-	-	-	-
Colpa Bélgica	Calamina o plancha	50,0%	33,3%	66,7%	0,148	7,4%	0,476
	Teja (cemento/arcilla/fibrocemento)	47,8%	31,4%	64,8%	0,154	7,4%	0,476
	Losa de hormigón armado	0%	-	-	-	-	-
	Paja/Caña/Palma/Barro	2,2%	0,2%	19,4%	0,992	2,2%	0,476
	Otro	0%	-	-	-	-	-
Departamento de Santa Cruz	Calamina o plancha	20,2%	18,8%	21,7%	0,031	0,6%	1,377
	Teja (cemento/arcilla/fibrocemento)	70,1%	68,3%	71,7%	0,010	0,7%	1,408
	Losa de hormigón armado	8,7%	7,7%	9,9%	0,053	0,5%	1,528
	Paja/Caña/Palma/Barro	0,9%	0,7%	1,2%	0,121	0,1%	0,773
	Otro (1)	0%	0%	0,1%	0,586	0%	0,613

(1) Techo Improvisado

TECHOS	DEPARTAMENTO DE SANTA CRUZ	PORTACHUELO	SANTA ROSA DEL SARA	COLPA BÉLGICA
Malo	6,1%	1,8%	8,3%	17,4%
Regular	46,1%	49,1%	55,0%	34,8%
Bueno	47,8%	49,1%	36,7%	47,8%
Total	100%	100%	100%	100%

2.4.1.10. Material del techo en la Provincia Cordillera

INTERVALO DE CONFIANZA AL 98%							
MUNICIPIO	MATERIAL DE CONSTRUCCIÓN MÁS UTILIZADO EN EL TECHO	PORCENTAJE	LÍMITE INFERIOR	LÍMITE SUPERIOR	COEFICIENTE DE VARIACIÓN	ERROR ESTÁNDAR	EFECTO DE DISEÑO
Lagunillas	Calamina o plancha	32,4%	16,9%	53,0%	0,248	8,0%	0,472
	Teja (cemento/arcilla/fibrocemento)	67,6%	47,0%	83,1%	0,119	8,0%	0,472
	Losa de hormigón armado	0%	-	-	-	-	-
	Paja/Caña/Palma/Barro	0%	-	-	-	-	-
	Otro	0%	-	-	-	-	-
Charagua	Calamina o plancha	68,8%	55,4%	79,7%	0,077	5,3%	0,848
	Teja (cemento/arcilla/fibrocemento)	28,6%	18,1%	41,9%	0,180	5,2%	0,848
	Losa de hormigón armado	1,3%	0,1%	12,2%	0,995	1,3%	0,848
	Paja/Caña/Palma/Barro	1,3%	0,1%	12,2%	0,995	1,3%	0,848
	Otro	0%	-	-	-	-	-
Cabezas	Calamina o plancha	45,0%	28,0%	63,3%	0,175	7,9%	1,928
	Teja (cemento/arcilla/fibrocemento)	50,0%	32,3%	67,7%	0,158	7,9%	1,928
	Losa de hormigón armado	5,0%	1,0%	22,3%	0,690	3,5%	1,928
	Paja/Caña/Palma/Barro	0%	-	-	-	-	-
	Otro	0%	-	-	-	-	-
Cuevo	Calamina o plancha	52,9%	33,5%	71,6%	0,162	8,6%	0,330
	Teja (cemento/arcilla/fibrocemento)	47,1%	28,4%	66,5%	0,182	8,6%	0,330
	Losa de hormigón armado	0%	-	-	-	-	-
	Paja/Caña/Palma/Barro	0%	-	-	-	-	-
	Otro	0%	-	-	-	-	-
Gutiérrez	Calamina o plancha	55,6%	36,3%	73,3%	0,149	8,3%	0,772
	Teja (cemento/arcilla/fibrocemento)	41,7%	24,4%	61,2%	0,198	8,2%	0,772
	Losa de hormigón armado	2,8%	0,3%	23,5%	0,988	2,7%	0,772
	Paja/Caña/Palma/Barro	0%	-	-	-	-	-
	Otro	0%	-	-	-	-	-
Camiri	Calamina o plancha	50,0%	34,8%	65,2%	0,134	6,7%	1,974
	Teja (cemento/arcilla/fibrocemento)	44,6%	30,1%	60,2%	0,149	6,7%	1,974
	Losa de hormigón armado	5,4%	1,4%	18,5%	0,563	3,0%	1,974
	Paja/Caña/Palma/Barro	0%	-	-	-	-	-
	Otro	0%	-	-	-	-	-
Boyuibe	Calamina o plancha	41,0%	24,5%	59,9%	0,192	7,9%	0,282
	Teja (cemento/arcilla/fibrocemento)	48,7%	31,0%	66,8%	0,165	8,0%	0,282
	Losa de hormigón armado	5,1%	1,0%	22,8%	0,690	3,5%	0,282
	Paja/Caña/Palma/Barro	5,1%	1,0%	22,8%	0,690	3,5%	0,282
	Otro	0%	-	-	-	-	-
Departamento de Santa Cruz	Calamina o plancha	20,2%	18,8%	21,7%	0,031	0,6%	1,377
	Teja (cemento/arcilla/fibrocemento)	70,1%	68,3%	71,7%	0,010	0,7%	1,408
	Losa de hormigón armado	8,7%	7,7%	9,9%	0,053	0,5%	1,528
	Paja/Caña/Palma/Barro	0,9%	0,7%	1,2%	0,121	0,1%	0,773
	Otro (1)	0%	0%	0,1%	0,586	0%	0,613

(1) Techo Improvisado

TECHOS	DEPARTAMENTO DE SANTA CRUZ	LAGUNILLAS	CHARAGUA	CABEZAS	CUEVO	GUTIÉRREZ	CAMIRI	BOYUIBE
Malo	6,1%	2,9%	9,1%	2,5%	17,6%	11,1%	7,1%	10,3%
Regular	46,1%	61,8%	61,0%	50,0%	41,2%	61,1%	44,6%	59,0%
Bueno	47,8%	35,3%	29,9%	47,5%	41,2%	27,8%	48,2%	30,8%
Total	100%	100%	100%	100%	100%	100%	100%	100%

2.4.1.11. Material del techo en la Provincia Vallegrande

INTERVALO DE CONFIANZA AL 98%							
MUNICIPIO	MATERIAL DE CONSTRUCCIÓN MÁS UTILIZADO EN EL TECHO	PORCENTAJE	LÍMITE INFERIOR	LÍMITE SUPERIOR	COEFICIENTE DE VARIACIÓN	ERROR ESTÁNDAR	EFECTO DE DISEÑO
Vallegrande	Calamina o plancha	12,3%	5,5%	25,4%	0,33	4,1%	2,278
	Teja (cemento/arcilla/fibrocemento)	78,5%	64,2%	88,1%	0,07	5,1%	2,278
	Losa de hormigón armado	7,7%	2,7%	19,9%	0,43	3,3%	2,278
	Paja/Caña/Palma/Barro	1,5%	0,1%	14,3%	0,99	1,5%	2,278
	Otro	0%	-	-	-	-	-
El Trigal	Calamina o plancha	9,1%	2,4%	29,3%	0,55	5,0%	0,449
	Teja (cemento/arcilla/fibrocemento)	84,8%	64,2%	94,6%	0,07	6,3%	0,449
	Losa de hormigón armado	3,0%	0,3%	25,4%	0,99	3,0%	0,449
	Paja/Caña/Palma/Barro	3,0%	0,3%	25,4%	0,99	3,0%	0,449
	Otro	0%	-	-	-	-	-
Moro Moro	Calamina o plancha	28,9%	15,0%	48,6%	0,25	7,4%	0,655
	Teja (cemento/arcilla/fibrocemento)	71,1%	51,4%	85,0%	0,10	7,4%	0,655
	Losa de hormigón armado	0%	-	-	-	-	-
	Paja/Caña/Palma/Barro	0%	-	-	-	-	-
	Otro	0%	-	-	-	-	-
Postrervalle	Calamina o plancha	9,5%	3,0%	26,6%	0,48	4,5%	0,271
	Teja (cemento/arcilla/fibrocemento)	85,7%	68,0%	94,4%	0,06	5,4%	0,271
	Losa de hormigón armado	4,8%	0,9%	21,5%	0,69	3,3%	0,271
	Paja/Caña/Palma/Barro	0%	-	-	-	-	-
	Otro	0%	-	-	-	-	-
Pucará	Calamina o plancha	2,9%	0,3%	24,2%	0,99	2,8%	0,534
	Teja (cemento/arcilla/fibrocemento)	97,1%	75,8%	99,7%	0,03	2,8%	0,534
	Losa de hormigón armado	0%	-	-	-	-	-
	Paja/Caña/Palma/Barro	0%	-	-	-	-	-
	Otro	0%	-	-	-	-	-
Departamento de Santa Cruz	Calamina o plancha	20,2%	18,8%	21,7%	0,03	0,6%	1,377
	Teja (cemento/arcilla/fibrocemento)	70,1%	68,3%	71,7%	0,01	0,7%	1,408
	Losa de hormigón armado	8,7%	7,7%	9,9%	0,05	0,5%	1,528
	Paja/Caña/Palma/Barro	0,9%	0,7%	1,2%	0,12	0,1%	0,773
	Otro [1]	0%	0%	0,1%	0,59	0%	0,613

(1) Techo Improvisado

TECHOS	DEPARTAMENTO DE SANTA CRUZ	VALLEGRANDE	EL TRIGAL	MORO MORO	POSTRERVALLE	PUCARÁ
Malo	6,1%	15,4%	6,1%	15,8%	7,1%	22,9%
Regular	46,1%	52,3%	51,5%	47,4%	45,2%	57,1%
Bueno	47,8%	32,3%	42,4%	36,8%	47,6%	20,0%
Total	100%	100%	100%	100%	100%	100%

2.4.1.12. Material del techo en la Provincia Florida

INTERVALO DE CONFIANZA AL 98%							
MUNICIPIO	MATERIAL DE CONSTRUCCIÓN MÁS UTILIZADO EN EL TECHO	PORCENTAJE	LÍMITE INFERIOR	LÍMITE SUPERIOR	COEFICIENTE DE VARIACIÓN	ERROR ESTÁNDAR	EFECTO DE DISEÑO
Samaipata	Calamina o plancha	9,1%	2,8%	25,6%	0,478	4,3%	1,374
	Teja (cemento/arcilla/fibrocemento)	84,1%	66,7%	93,3%	0,066	5,5%	1,374
	Losa de hormigón armado	4,5%	0,9%	20,8%	0,693	3,2%	1,374
	Paja/Caña/Palma/Barro	2,3%	0,2%	20,2%	0,992	2,3%	1,374
	Otro	0%	-	-	-	-	-
Pampa Grande	Calamina o plancha	7,5%	1,9%	25,0%	0,557	4,2%	0,990
	Teja (cemento/arcilla/fibrocemento)	87,5%	69,4%	95,6%	0,060	5,2%	0,990
	Losa de hormigón armado	5,0%	0,9%	22,5%	0,691	3,5%	0,990
	Paja/Caña/Palma/Barro	0%	-	-	-	-	-
	Otro	0%	-	-	-	-	-
Mairana	Calamina o plancha	7,0%	1,8%	23,5%	0,559	3,9%	1,283
	Teja (cemento/arcilla/fibrocemento)	88,4%	71,2%	95,9%	0,055	4,9%	1,283
	Losa de hormigón armado	4,7%	0,9%	21,2%	0,693	3,2%	1,283
	Paja/Caña/Palma/Barro	0%	-	-	-	-	-
	Otro	0%	-	-	-	-	-
Quirusillas	Calamina o plancha	2,9%	0,3%	24,9%	0,988	2,9%	0,231
	Teja (cemento/arcilla/fibrocemento)	88,2%	68,1%	96,3%	0,063	5,5%	0,231
	Losa de hormigón armado	5,9%	1,1%	25,8%	0,688	4,0%	0,231
	Paja/Caña/Palma/Barro	2,9%	0,3%	24,9%	0,988	2,9%	0,231
	Otro	0%	-	-	-	-	-
Departamento de Santa Cruz	Calamina o plancha	20,2%	18,8%	21,7%	0,031	0,6%	1,377
	Teja (cemento/arcilla/fibrocemento)	70,1%	68,3%	71,7%	0,010	0,7%	1,408
	Losa de hormigón armado	8,7%	7,7%	9,9%	0,053	0,5%	1,528
	Paja/Caña/Palma/Barro	0,9%	0,7%	1,2%	0,121	0,1%	0,773
	Otro (1)	0%	0%	0,1%	0,586	0%	0,613

(1) Techo Improvisado

TECHOS	DEPARTAMENTO DE SANTA CRUZ	SAMAIPATA	PAMPA GRANDE	MAIRANA	QUIRUSILLAS
Malo	6,1%	13,6%	5,0%	14,0%	2,9%
Regular	46,1%	54,5%	47,5%	51,2%	52,9%
Bueno	47,8%	31,8%	47,5%	34,9%	44,1%
Total	100%	100%	100%	100%	100%

2.4.1.13. Material del techo en la Provincia Obispo Santistevan

INTERVALO DE CONFIANZA AL 98%							
MUNICIPIO	MATERIAL DE CONSTRUCCIÓN MÁS UTILIZADO EN EL TECHO	PORCENTAJE	LÍMITE INFERIOR	LÍMITE SUPERIOR	COEFICIENTE DE VARIACIÓN	ERROR ESTÁNDAR	EFECTO DE DISEÑO
Montero	Calamina o plancha	17,6%	12,8%	23,7%	0,133	2,3%	1,242
	Teja (cemento/arcilla/fibrocemento)	76,4%	69,8%	81,9%	0,034	2,6%	1,242
	Losa de hormigón armado	4,5%	2,3%	8,6%	0,282	1,3%	1,242
	Paja/Caña/Palma/Barro	1,5%	0,5%	4,7%	0,497	0,7%	1,242
	Otro	0%	-	-	-	-	-
General Saavedra	Calamina o plancha	11,5%	4,5%	26,5%	0,384	4,4%	0,596
	Teja (cemento/arcilla/fibrocemento)	88,5%	73,5%	95,5%	0,050	4,4%	0,596
	Losa de hormigón armado	0%	-	-	-	-	-
	Paja/Caña/Palma/Barro	0%	-	-	-	-	-
	Otro	0%	-	-	-	-	-
Minero	Calamina o plancha	4,5%	1,2%	15,9%	0,565	2,6%	0,819
	Teja (cemento/arcilla/fibrocemento)	86,4%	73,3%	93,6%	0,049	4,2%	0,819
	Losa de hormigón armado	0%	-	-	-	-	-
	Paja/Caña/Palma/Barro	9,1%	3,5%	21,4%	0,390	3,5%	0,819
	Otro	0%	-	-	-	-	-
Fernández Alonso	Calamina o plancha	22,2%	10,1%	42,2%	0,312	6,9%	0,694
	Teja (cemento/arcilla/fibrocemento)	75,0%	55,0%	88,1%	0,096	7,2%	0,694
	Losa de hormigón armado	2,8%	0,9%	23,4%	0,987	2,7%	0,694
	Paja/Caña/Palma/Barro	0%	0,3%	-	-	-	-
	Otro	0%	-	-	-	-	-
San Pedro	Calamina o plancha	28,9%	15,9%	46,7%	0,234	6,8%	0,624
	Teja (cemento/arcilla/fibrocemento)	66,7%	48,9%	80,7%	0,106	7,0%	0,624
	Losa de hormigón armado	4,4%	0,9%	20,1%	0,692	3,1%	0,624
	Paja/Caña/Palma/Barro	0%	-	-	-	-	-
	Otro	0%	-	-	-	-	-
Departamento de Santa Cruz	Calamina o plancha	20,2%	18,8%	21,7%	0,031	0,6%	1,377
	Teja (cemento/arcilla/fibrocemento)	70,1%	68,3%	71,7%	0,010	0,7%	1,408
	Losa de hormigón armado	8,7%	7,7%	9,9%	0,053	0,5%	1,528
	Paja/Caña/Palma/Barro	0,9%	0,7%	1,2%	0,121	0,1%	0,773
	Otro (1)	0%	0%	0,1%	0,586	0%	0,613

(1) Techo Improvisado

TECHOS	DEPARTAMENTO DE SANTA CRUZ	MONTERO	GENERAL SAAVEDRA	MINERO	FERNÁNDEZ ALONSO	SAN PEDRO
Malo	6,1%	7,1%	1,9%	6,1%	2,8%	2,2%
Regular	46,1%	48,3%	28,8%	51,4%	66,7%	51,1%
Bueno	47,8%	44,6%	69,2%	42,4%	30,6%	46,7%
Total	100%	100%	100%	100%	100%	100%

2.4.1.14. Material del techo en la Provincia Ñuflo de Chávez

INTERVALO DE CONFIANZA AL 98%							
MUNICIPIO	MATERIAL DE CONSTRUCCIÓN MÁS UTILIZADO EN EL TECHO	PORCENTAJE	LÍMITE INFERIOR	LÍMITE SUPERIOR	COEFICIENTE DE VARIACIÓN	ERROR ESTÁNDAR	EFECTO DE DISEÑO
Concepción	Calamina o plancha	35,6%	23,8%	49,5%	0,158	5,6%	0,902
	Teja (cemento/arcilla/fibrocemento)	43,8%	31,0%	57,5%	0,133	5,8%	0,902
	Losa de hormigón armado	0%	-	-	-	-	-
	Paja/Caña/Palma/Barro	17,8%	9,6%	30,7%	0,252	4,5%	0,902
	Otro	2,7%	0,5%	13,1%	0,698	1,9%	0,902
San Javier	Calamina o plancha	47,7%	31,1%	64,9%	0,158	7,5%	0,822
	Teja (cemento/arcilla/fibrocemento)	38,6%	23,4%	56,5%	0,190	7,4%	0,822
	Losa de hormigón armado	2,3%	0,2%	19,9%	0,990	2,3%	0,822
	Paja/Caña/Palma/Barro	11,4%	4,0%	28,0%	0,422	4,8%	0,822
	Otro	0%	-	-	-	-	-
San Ramón	Calamina o plancha	21,6%	9,8%	41,3%	0,313	6,8%	0,568
	Teja (cemento/arcilla/fibrocemento)	73,0%	53,2%	86,5%	0,100	7,3%	0,568
	Losa de hormigón armado	0%	-	-	-	-	-
	Paja/Caña/Palma/Barro	5,4%	1,0%	23,9%	0,689	3,7%	0,568
	Otro	0%	-	-	-	-	-
San Julián	Calamina o plancha	36,2%	24,8%	49,5%	14,85%	5,38%	1,765
	Teja (cemento/arcilla/fibrocemento)	60,0%	46,8%	71,9%	9,14%	5,49%	1,765
	Losa de hormigón armado	3,8%	1,0%	13,4%	56,73%	2,13%	1,765
	Paja/Caña/Palma/Barro	0%	-	-	-	-	-
	Otro	0%	-	-	-	-	-
San Antonio de Lomerío	Calamina o plancha	5,0%	1,0%	22,3%	0,690	3,5%	0,379
	Teja (cemento/arcilla/fibrocemento)	95,0%	77,7%	99,0%	0,036	3,5%	0,379
	Losa de hormigón armado	0%	-	-	-	-	-
	Paja/Caña/Palma/Barro	0%	-	-	-	-	-
	Otro	0%	-	-	-	-	-
Cuatro Cañadas	Calamina o plancha	28,4%	17,3%	42,7%	0,194	5,5%	0,969
	Teja (cemento/arcilla/fibrocemento)	70,1%	55,7%	81,4%	0,080	5,6%	0,969
	Losa de hormigón armado	1,5%	0,1%	13,8%	0,994	1,5%	0,969
	Paja/Caña/Palma/Barro	0%	-	-	-	-	-
	Otro	0%	-	-	-	-	-
Departamento de Santa Cruz	Calamina o plancha	20,2%	18,8%	21,8%	0,031	0,6%	1,377
	Teja (cemento/arcilla/fibrocemento)	70,0%	68,3%	71,7%	0,010	0,7%	1,408
	Losa de hormigón armado	8,7%	7,7%	9,9%	0,053	0,5%	1,528
	Paja/Caña/Palma/Barro	0,9%	0,7%	1,2%	0,121	0,1%	0,773
	Otro (1)	0%	0%	0,1%	0,529	0%	0,613

(1) Techo Improvisado

TECHOS	DEPARTAMENTO DE SANTA CRUZ	CONCEPCIÓN	SAN JAVIER	SAN RAMÓN	SAN JULIÁN	SAN ANTONIO DE LOMERÍO	CUATRO CAÑADAS
Malo	6,0%	11,0%	4,5%	8,9%	5,0%	0%	0%
Regular	46,1%	61,6%	56,8%	40,5%	60,0%	47,5%	58,2%
Bueno	47,8%	27,4%	38,6%	40,5%	35,0%	52,5%	41,8%
Total	100%	100%	100%	100%	100%	100%	100%

2.4.1.15. Material del techo en la Provincia Ángel Sandoval

INTERVALO DE CONFIANZA AL 98%							
MUNICIPIO	MATERIAL DE CONSTRUCCIÓN MÁS UTILIZADO EN EL TECHO	PORCENTAJE	LÍMITE INFERIOR	LÍMITE SUPERIOR	COEFICIENTE DE VARIACIÓN	ERROR ESTÁNDAR	EFECTO DE DISEÑO
San Matías	Calamina o plancha	12,3%	6,6%	21,6%	0,251	3,1%	1,025
	Teja (cemento/arcilla/fibrocemento)	69,3%	58,2%	78,5%	0,063	4,3%	1,025
	Losa de hormigón armado	0%	-	-	-	-	-
	Paja/Caña/Palma/Barro	18,4%	11,3%	28,6%	0,198	3,6%	1,025
	Otro	0%	-	-	-	-	-
Departamento de Santa Cruz	Calamina o plancha	20,2%	18,8%	21,7%	0,031	0,6%	1,377
	Teja (cemento/arcilla/fibrocemento)	70,1%	68,3%	71,7%	0,010	0,7%	1,408
	Losa de hormigón armado	8,7%	7,7%	9,9%	0,053	0,5%	1,528
	Paja/Caña/Palma/Barro	0,9%	0,7%	1,2%	0,121	0,1%	0,773
	Otro (1)	0%	0%	0,1%	0,586	0%	0,613

(1) Techo Improvisado

TECHOS	DEPARTAMENTO DE SANTA CRUZ	SAN MATÍAS
Malo	6,1%	7,9%
Regular	46,1%	38,6%
Bueno	47,8%	53,5%
Total	100%	100%

2.4.1.16. Material del techo en la Provincia Manuel María Caballero

INTERVALO DE CONFIANZA AL 98%							
MUNICIPIO	MATERIAL DE CONSTRUCCIÓN MÁS UTILIZADO EN EL TECHO	PORCENTAJE	LÍMITE INFERIOR	LÍMITE SUPERIOR	COEFICIENTE DE VARIACIÓN	ERROR ESTÁNDAR	EFECTO DE DISEÑO
Comarapa	Calamina o plancha	50,0%	37,2%	62,8%	0,111	5,5%	1,341
	Teja (cemento/arcilla/fibrocemento)	36,6%	25,1%	49,8%	0,146	5,3%	1,341
	Losa de hormigón armado	12,2%	5,9%	23,6%	0,297	3,6%	1,341
	Paja/Caña/Palma/Barro	1,2%	0,1%	11,7%	0,997	1,2%	1,341
	Otro	0%	-	-	-	-	-
Saipina	Calamina o plancha	61,4%	45,6%	75,2%	0,105	6,5%	0,549
	Teja (cemento/arcilla/fibrocemento)	33,3%	20,5%	49,3%	0,188	6,3%	0,549
	Losa de hormigón armado	3,5%	0,7%	16,6%	0,697	2,4%	0,549
	Paja/Caña/Palma/Barro	1,8%	0,2%	16,2%	0,995	1,7%	0,549
	Otro	0%	-	-	-	-	-
Departamento de Santa Cruz	Calamina o plancha	20,2%	18,8%	21,7%	0,031	0,6%	1,377
	Teja (cemento/arcilla/fibrocemento)	70,1%	68,3%	71,7%	0,010	0,7%	1,408
	Losa de hormigón armado	8,7%	7,7%	9,9%	0,053	0,5%	1,528
	Paja/Caña/Palma/Barro	0,9%	0,7%	1,2%	0,121	0,1%	0,773
	Otro (1)	0%	0%	0,1%	0,586	0%	0,613

(1) Techo Improvisado

TECHOS	DEPARTAMENTO DE SANTA CRUZ	COMARAPA	SAIPINA
Malo	6,1%	4,9%	5,3%
Regular	46,1%	64,6%	57,9%
Bueno	47,8%	30,5%	36,8%
Total	100%	100%	100%

2.4.1.17. Material del techo en la Provincia Germán Busch

INTERVALO DE CONFIANZA AL 98%							
MUNICIPIO	MATERIAL DE CONSTRUCCIÓN MÁS UTILIZADO EN EL TECHO	PORCENTAJE	LÍMITE INFERIOR	LÍMITE SUPERIOR	COEFICIENTE DE VARIACIÓN	ERROR ESTÁNDAR	EFECTO DE DISEÑO
Puerto Suárez	Calamina o plancha	14,3%	6,0%	30,4%	0,351	5,0%	0,914
	Teja (cemento/arcilla/fibrocemento)	85,7%	69,6%	94,0%	0,059	5,0%	0,914
	Losa de hormigón armado	0%	-	-	-	-	-
	Paja/Caña/Palma/Barro	0%	-	-	-	-	-
	Otro	0%	-	-	-	-	-
Puerto Quijarro	Calamina o plancha	17,4%	7,8%	34,5%	0,322	5,6%	1,732
	Teja (cemento/arcilla/fibrocemento)	80,4%	63,1%	90,8%	0,073	5,9%	1,732
	Losa de hormigón armado	2,2%	0,2%	19,5%	0,992	2,2%	1,732
	Paja/Caña/Palma/Barro	0%	-	-	-	-	-
	Otro	0%	-	-	-	-	-
Carmen Rivero Torrez	Calamina o plancha	9,6%	3,4%	24,4%	0,427	4,1%	0,460
	Teja (cemento/arcilla/fibrocemento)	86,5%	71,1%	94,4%	0,055	4,7%	0,460
	Losa de hormigón armado	1,9%	0,2%	17,5%	0,994	1,9%	0,460
	Paja/Caña/Palma/Barro	1,9%	0,2%	17,5%	0,994	1,9%	0,460
	Otro	0%	-	-	-	-	-
Departamento de Santa Cruz	Calamina o plancha	20,2%	18,8%	21,7%	0,031	0,6%	1,377
	Teja (cemento/arcilla/fibrocemento)	70,1%	68,3%	71,7%	0,010	0,7%	1,408
	Losa de hormigón armado	8,7%	7,7%	9,9%	0,053	0,5%	1,528
	Paja/Caña/Palma/Barro	0,9%	0,7%	1,2%	0,121	0,1%	0,773
	Otro (1)	0%	0%	0,1%	0,586	0%	0,613

(1) Techo Improvisado

TECHOS	DEPARTAMENTO DE SANTA CRUZ	PUERTO SUÁREZ	PUERTO QUIJARRO	CARMEN RIVERO TORREZ
Malo	6,1%	12,2%	2,2%	5,8%
Regular	46,1%	55,1%	39,1%	51,9%
Bueno	47,8%	32,7%	58,7%	42,3%
Total	100%	100%	100%	100%

2.4.1.18. Material del techo en la Provincia Guarayos

INTERVALO DE CONFIANZA AL 98%							
MUNICIPIO	MATERIAL DE CONSTRUCCIÓN MÁS UTILIZADO EN EL TECHO	PORCENTAJE	LÍMITE INFERIOR	LÍMITE SUPERIOR	COEFICIENTE DE VARIACIÓN	ERROR ESTÁNDAR	EFECTO DE DISEÑO
Ascensión de Guarayos	Calamina o plancha	69,8%	57,8%	79,6%	0,067	4,7%	1,386
	Teja (cemento/arcilla/fibrocemento)	27,1%	17,8%	38,9%	0,168	4,5%	1,386
	Losa de hormigón armado	1,0%	0,1%	10,0%	0,997	1,0%	1,386
	Paja/Caña/Palma/Barro	2,1%	0,4%	10,2%	0,701	1,5%	1,386
	Otro	0%	-	-	-	-	-
Urubichá	Calamina o plancha	26,1%	15,6%	40,2%	0,203	5,3%	0,293
	Teja (cemento/arcilla/fibrocemento)	62,3%	48,0%	74,8%	0,094	5,8%	0,293
	Losa de hormigón armado	0%	-	-	-	-	-
	Paja/Caña/Palma/Barro	11,6%	5,1%	24,1%	0,333	3,9%	0,293
	Otro	0%	-	-	-	-	-
El Puente	Calamina o plancha	45,0%	30,8%	60,1%	0,143	6,4%	1,252
	Teja (cemento/arcilla/fibrocemento)	41,7%	27,9%	56,9%	0,153	6,4%	1,252
	Losa de hormigón armado	0%	-	-	-	-	-
	Paja/Caña/Palma/Barro	13,3%	5,9%	27,3%	0,330	4,4%	1,252
	Otro	0%	-	-	-	-	-
Departamento de Santa Cruz	Calamina o plancha	20,2%	18,8%	21,7%	0,031	0,6%	1,377
	Teja (cemento/arcilla/fibrocemento)	70,1%	68,3%	71,7%	0,010	0,7%	1,408
	Losa de hormigón armado	8,7%	7,7%	9,9%	0,053	0,5%	1,528
	Paja/Caña/Palma/Barro	0,9%	0,7%	1,2%	0,121	0,1%	0,773
	Otro [1]	0%	0%	0,1%	0,586	0%	0,613

(1) Techo Improvisado

TECHOS	DEPARTAMENTO DE SANTA CRUZ	ASCENSIÓN DE GUARAYOS	URUBICHÁ	EL PUENTE
Malo	6,1%	12,5%	7,2%	6,7%
Regular	46,1%	62,5%	66,7%	65,0%
Bueno	47,8%	25,0%	26,1%	28,3%
Total	100%	100%	100%	100%

2.4.2. Paredes

2.4.2.1. Material de las paredes en el Departamento

INTERVALO DE CONFIANZA AL 98%							
PROVINCIA	MATERIAL DE CONSTRUCCIÓN MÁS UTILIZADO EN LAS PAREDES	PORCENTAJE	LÍMITE INFERIOR	LÍMITE SUPERIOR	COEFICIENTE DE VARIACIÓN	ERROR ESTÁNDAR	EFECTO DE DISEÑO
Andrés Ibáñez	Ladrillo/Bloques de cemento/Hormigón	96,6%	95,6%	97,5%	0,004	0,4%	1,794
	Adobe/Tapial	1,4%	0,9%	2,1%	0,181	0,2%	1,711
	Tabique/Quinche	0,1%	0%	0,4%	0,524	0,1%	1,203
	Piedra	0%	-	-	-	-	-
	Madera	1,2%	0,8%	2,0%	0,199	0,2%	1,877
	Caña/Palma/Tronco	0,1%	0%	0,5%	1,000	0,1%	1,933
	Otro [1]	0,6%	0,3%	1,1%	0,305	0,2%	1,937
Ignacio Warnes	Ladrillo/Bloques de cemento/Hormigón	96,0%	91,2%	98,2%	0,014	1,4%	1,406
	Adobe/Tapial	1,5%	0,4%	5,6%	0,573	0,9%	1,407
	Tabique/Quinche	1,0%	0,2%	5,0%	0,703	0,7%	1,408
	Piedra	0%	-	-	-	-	-
	Madera	0,5%	0%	4,9%	0,997	0,5%	1,408
	Caña/Palma/Tronco	0%	-	-	-	-	-
	Otro [2]	1,0%	0,2%	5,0%	0,703	0,7%	1,408
José Miguel de Velasco	Ladrillo/Bloques de cemento/Hormigón	53,4%	44,6%	62,0%	0,071	0,7%	0,624
	Adobe/Tapial	28,3%	21,0%	36,9%	0,122	0%	0,638
	Tabique/Quinche	14,0%	9,0%	21,3%	0,186	3,8%	0,616
	Piedra	0%	-	-	-	-	-
	Madera	4,3%	2,0%	9,1%	0,327	1,4%	0,527
	Caña/Palma/Tronco	0%	-	-	-	-	-
	Otro	0%	-	-	-	-	.
Ichilo	Ladrillo/Bloques de cemento/Hormigón	95,4%	90,7%	97,8%	0,015	1,4%	0,912
	Adobe/Tapial	0,7%	0,1%	3,7%	0,706	0,5%	0,719
	Tabique/Quinche	0%	-	-	-	-	-
	Piedra	0%	-	-	-	-	-
	Madera	3,8%	1,7%	8,5%	0,350	1,3%	0,943
	Caña/Palma/Tronco	0%	-	-	-	-	-
	Otro	0%	-	-	-	-	-
Sara	Ladrillo/Bloques de cemento/Hormigón	88,3%	81,1%	93,0%	0,029	2,5%	0,479
	Adobe/Tapial	7,0%	3,7%	12,9%	0,272	1,9%	0,430
	Tabique/Quinche	0%	-	-	-	-	-
	Piedra	0%	-	-	-	-	-
	Madera	4,4%	1,7%	10,8%	0,399	1,7%	0,563
	Caña/Palma/Tronco	0%	-	-	-	-	-
	Otro [3]	0,3%	0%	2,9%	1,001	0,3%	0,227
Cordillera	Ladrillo/Bloques de cemento/Hormigón	65,8%	58,3%	72,6%	0,047	3,1%	0,796
	Adobe/Tapial	27,5%	21,3%	34,7%	0,105	2,9%	0,779
	Tabique/Quinche	5,2%	2,8%	9,5%	0,265	1,4%	0,718
	Piedra	0%	-	-	-	-	-
	Madera	0%	-	-	-	-	-
	Caña/Palma/Tronco	0,3%	0%	2,7%	1,000	0,3%	0,495
	Otro [4]	1,2%	0,2%	6,1%	0,702	0,9%	1,146

Vallegrande	Ladrillo/Bloques de cemento/Hormigón	51,2%	41,0%	61,3%	0,087	4,4%	0,417
	Adobe/Tapial	47,6%	37,6%	57,9%	0,093	4,4%	0,416
	Tabique/Quinche	0%	-	-	-	-	-
	Piedra	1,2%	0,1%	8,9%	0,894	1,0%	0,503
	Madera	0%	-	-	-	-	-
	Caña/Palma/Tronco	0%	-	-	-	-	-
	Otro	0%	-	-	-	-	-
Florida	Ladrillo/Bloques de cemento/Hormigón	73,8%	64,2%	81,5%	0,051	3,8%	0,503
	Adobe/Tapial	25,4%	17,7%	34,9%	0,146	3,7%	0,501
	Tabique/Quinche	0,8%	0,1%	8,1%	0,995	0,8%	0,582
	Piedra	0%	-	-	-	-	-
	Madera	0%	-	-	-	-	-
	Caña/Palma/Tronco	0%	-	-	-	-	-
	Otro	0%	-	-	-	-	-
Obispo Santistevan	Ladrillo/Bloques de cemento/Hormigón	88,4%	84,3%	91,5%	0,017	1,5%	0,757
	Adobe/Tapial	7,2%	4,8%	10,7%	0,173	1,2%	0,761
	Tabique/Quinche	0,6%	0,2%	2,4%	0,588	0,4%	0,704
	Piedra	0%	-	-	-	-	-
	Madera	3,5%	2,0%	6,3%	0,248	0,9%	0,746
	Caña/Palma/Tronco	0%	-	-	-	-	-
	Otro [4]	0,3%	0%	2,7%	0,999	0,3%	0,873
Ñuflo de Chávez	Ladrillo/Bloques de cemento/Hormigón	74,7%	69,0%	79,8%	0,031	2,3%	0,568
	Adobe/Tapial	14,0%	10,5%	18,6%	0,124	1,7%	0,499
	Tabique/Quinche	0,2%	0%	1,1%	0,708	0,2%	0,219
	Piedra	0%	-	-	-	-	-
	Madera	10,3%	7,1%	14,7%	0,156	1,6%	0,558
	Caña/Palma/Tronco	0,5%	0,1%	5,0%	0,997	0,5%	1,016
	Otro [4]	0,2%	0%	1,7%	1,000	0,2%	0,328
Ángel Sandoval	Ladrillo/Bloques de cemento/Hormigón	75,4%	64,9%	83,6%	0,053	4,0%	0,224
	Adobe/Tapial	21,1%	13,5%	31,3%	0,181	3,8%	0,224
	Tabique/Quinche	2,6%	0,7%	9,5%	0,570	1,5%	0,224
	Piedra	0%	-	-	-	-	-
	Madera	0,9%	0,1%	8,4%	0,996	0,9%	0,224
	Caña/Palma/Tronco	0%	-	-	-	-	-
	Otro	0%	-	-	-	-	-
Manuel María Caballero	Ladrillo/Bloques de cemento/Hormigón	69,1%	58,6%	78,0%	0,061	4,2%	0,395
	Adobe/Tapial	30,9%	22,0%	41,4%	0,136	4,2%	0,395
	Tabique/Quinche	0%	-	-	-	-	-
	Piedra	0%	-	-	-	-	-
	Madera	0%	-	-	-	-	-
	Caña/Palma/Tronco	0%	-	-	-	-	-
	Otro	0%	-	-	-	-	-
Germán Busch	Ladrillo/Bloques de cemento/Hormigón	82,2%	72,9%	88,8%	0,041	3,4%	0,687
	Adobe/Tapial	4,2%	1,5%	10,9%	0,425	1,8%	0,684
	Tabique/Quinche	0%	-	-	-	-	-
	Piedra	1,5%	0,2%	9,2%	0,811	1,2%	85,3%
	Madera	12,1%	6,9%	20,5%	0,235	2,8%	65,8%
	Caña/Palma/Tronco	0%	-	-	-	-	-
	Otro	0%	-	-	-	-	-

Guarayos	Ladrillo/Bloques de cemento/Hormigón	55,7%	47,1%	64,0%	0,066	3,7%	0,464
	Adobe/Tapial	10,3%	6,8%	15,4%	0,178	1,8%	0,311
	Tabique/Quinche	0%	-	-	-	-	-
	Piedra	34,0%	26,2%	42,7%	0,105	3,6%	48,6%
	Madera	0%	-	-	-	-	-
	Caña/Palma/Tronco	0%	-	-	-	-	-
	Otro	0%	-	-	-	-	
Departamento de Santa Cruz	Ladrillo/Bloques de cemento/Hormigón	91,2%	90,3%	92,0%	0,004	0,4%	0,965
	Adobe/Tapial	5,1%	4,5%	5,7%	0,053	0,3%	0,824
	Tabique/Quinche	0,7%	0,5%	0,9%	0,142	0,1%	0,760
	Piedra	0%	0%	0,1%	0,624	0%	0,740
	Madera	2,5%	2,0%	3,0%	0,086	0,2%	1,052
	Caña/Palma/Tronco	0,1%	0%	0,3%	0,650	0%	1,456
	Otro (5)	0,5%	0,3%	0,9%	0,252	0,1%	1,748

(1) 0,47% Paredes Improvisadas; 0,07% Venesta; 0,02% Placas Prefabricadas
(2) 0,5% Paredes Improvisadas; 0,5% Material reciclado
(3) Venesta
(4) Paredes Improvisadas
(5) 0,40% Paredes Improvisadas; 0,05% Venesta; 0,03% Material reciclado y 0,01% Placas Prefabricadas

%								
	VALLEGRANDE	FLORIDA	OBISPO SANTISTEVAN	ÑUFLO DE CHÁVEZ	ÁNGEL SANDOVAL	MANUEL MARÍA CABALLERO	GERMÁN BUSCH	GUARAYOS
Malo	10,9%	9,8%	6,1%	5,3%	6,1%	3,1%	7,6%	8,4%
Regular	53,9%	48,8%	44,4%	59,3%	40,4%	63,9%	47,5%	64,8%
Bueno	35,2%	41,4%	49,5%	35,4%	53,5%	33,0%	44,9%	26,8%
Total	100%	100%	100%	100%	100%	100%	100%	100%

%								
	ANDRÉS IBÁÑEZ	IGNACIO WARNES	JOSÉ MIGUEL DE VELASCO	ICHILO	CHIQUITOS	SARA	CORDILLERA	SANTA CRUZ
Malo	3,4%	3,1%	5,3%	5,8%	7,4%	6,5%	6,3%	4,3%
Regular	42,6%	46,3%	33,7%	51,2%	52,0%	48,3%	50,6%	44,9%
Bueno	53,9%	50,6%	61,0%	43,1%	40,6%	45,2%	43,1%	50,8%
Total	100%	100%	100%	100%	100%	100%	100%	100%

50,8% Bueno

44,9% Regular

4,3% Malo

2.4.2.2. Material de las paredes en la Región Metropolitana

INTERVALO DE CONFIANZA AL 98%							
MUNICIPIO	MATERIAL DE CONSTRUCCIÓN MÁS UTILIZADO EN LAS PAREDES	PORCENTAJE	LÍMITE INFERIOR	LÍMITE SUPERIOR	COEFICIENTE DE VARIACIÓN	ERROR ESTÁNDAR	EFECTO DE DISEÑO
Santa Cruz de la Sierra	Ladrillo/Bloques de cemento/Hormigón	97,0%	95,6%	97,9%	0,004	0,4%	1,224
	Adobe/Tapial	0,9%	0,5%	1,6%	0,247	0,2%	1,166
	Tabique/Quinche	0%	0%	0,5%	1,000	0%	1,014
	Piedra	0%	-	-	-	-	-
	Madera	1,4%	0,9%	2,2%	0,203	0,3%	1,232
	Caña/Palma/Tronco	0,1%	0%	0,6%	1,000	0,1%	1,265
	Otro (1)	0,6%	0,3%	1,2%	0,330	0,2%	1,314
Cotoca	Ladrillo/Bloques de cemento/Hormigón	92,5%	82,1%	97,1%	0,032	2,9%	1,216
	Adobe/Tapial	7,5%	2,9%	17,9%	0,393	2,9%	1,216
	Tabique/Quinche	0%	-	-	-	-	-
	Piedra	0%	-	-	-	-	-
	Madera	0%	-	-		-	-
	Caña/Palma/Tronco	0%	-	-	-	-	-
	Otro	0%	-	-	-	-	-
Porongo	Ladrillo/Bloques de cemento/Hormigón	87,0%	70,6%	94,9%	0,057	5,0%	0,495
	Adobe/Tapial	6,5%	1,7%	21,9%	0,558	3,6%	0,495
	Tabique/Quinche	4,3%	0,8%	19,7%	0,692	3,0%	0,495
	Piedra	0%	-	-	-	-	-
	Madera	0%	-	-	-	-	-
	Caña/Palma/Tronco	0%	-	-	-	-	-
	Otro	0%	-	-	-	-	-

La Guardia	Ladrillo/Bloques de cemento/Hormigón	96,3%	89,9%	98,7%	0,017	1,6%	1,122
	Adobe/Tapial	2,2%	0,6%	8,2%	0,571	1,3%	1,122
	Tabique/Quinche	0%	-	-	-	-	-
	Piedra	0%	-	-	-	-	-
	Madera	0,7%	0,1%	7,2%	0,996	0,7%	1,122
	Caña/Palma/Tronco	0%	-	-	-	-	-
	Otro (2)	0,7%	0,1%	7,2%	0,996	0,7%	1,122
El Torno	Ladrillo/Bloques de cemento/Hormigón	94,4%	83,7%	98,3%	0,029	2,7%	0,855
	Adobe/Tapial	4,2%	1,1%	14,6%	0,565	2,4%	0,855
	Tabique/Quinche	1,4%	0,1%	12,8%	0,993	1,4%	0,855
	Piedra	0%	-	-	-	-	-
	Madera	0%	-	-	-	-	-
	Caña/Palma/Tronco	0%	-	-	-	-	-
	Otro	0%	-	-	-	-	-
Warnes	Ladrillo/Bloques de cemento/Hormigón	95,8%	90,7%	98,1%	0,015	1,5%	0,922
	Adobe/Tapial	1,6%	0,4%	5,9%	0,573	0,9%	0,922
	Tabique/Quinche	1,1%	0,2%	5,3%	0,703	0,7%	0,922
	Piedra	0%	-	-	-	-	-
	Madera	0,5%	0,1%	5,2%	0,998	0,5%	0,922
	Caña/Palma/Tronco	0%	-	-	-	-	-
	Otro (3)	1,1%	0,2%	5,3%	0,703	0,7%	0,922
Departamento de Santa Cruz	Ladrillo/Bloques de cemento/Hormigón	91,2%	90,3%	92,0%	0,004	0,4%	0,965
	Adobe/Tapial	5,1%	4,5%	5,7%	0,053	0,3%	0,824
	Tabique/Quinche	0,7%	0,5%	0,9%	0,142	0,1%	0,760
	Piedra	0%	0%	0,1%	0,624	0%	0,740
	Madera	2,5%	2,0%	3,0%	0,086	0,2%	1,052
	Caña/Palma/Tronco	0,1%	0%	0,3%	0,650	0%	1,456
	Otro (4)	0,5%	0,3%	0,9%	0,252	0,1%	1,748

(1) 0,5% Paredes improvisadas; 0,1% Venestas
(2) Placas prefabricadas
(3) 0,5% material improvisado; 0,5% paredes improvisadas
(4) 0,40% Paredes Improvisadas; 0,05% Venesta; 0,03% Material reciclado y 0,01% Placas Prefabricadas

PAREDES	DEPARTAMENTO DE SANTA CRUZ	SANTA CRUZ DE LA SIERRA	COTOCA	PORONGO	LA GUARDIA	EL TORNO	WARNES
Malo	4,3%	3,3%	7,5%	6,5%	3,0%	1,4%	2,6%
Regular	44,9%	41,2%	43,8%	21,7%	58,2%	59,7%	47,1%
Bueno	50,8%	55,5%	48,8%	71,7%	38,8%	38,9%	50,3%
Total	100%	100%	100%	100%	100%	100%	100%

2.4.2.3. Material de las paredes en el Municipio de Santa Cruz de la Sierra

INTERVALO DE CONFIANZA AL 98%							
DISTRITOS	MATERIAL DE CONSTRUCCIÓN MÁS UTILIZADO EN LAS PAREDES	PORCENTAJE	LÍMITE INFERIOR	LÍMITE SUPERIOR	COEFICIENTE DE VARIACIÓN	ERROR ESTÁNDAR	EFECTO DE DISEÑO
D1	Ladrillo/Bloques de cemento/Hormigón	96,2%	89,6%	98,6%	0,018	1,7%	1,255
	Adobe/Tapial	0,8%	0,1%	7,4%	0,996	0,8%	1,255
	Tabique/Quinche	0%	-	-	-	-	-
	Piedra	0%	-	-	-	-	-
	Madera	1,5%	0,3%	7,6%	0,702	1,1%	1,255
	Caña/Palma/Tronco	0,8%	0,1%	7,4%	0,996	0,8%	1,255
	Otro [1]	0,8%	0,1%	7,4%	0,996	0,8%	1,255
D2	Ladrillo/Bloques de cemento/Hormigón	99,2%	92,3%	99,9%	0,008	0,8%	0,739
	Adobe/Tapial	0,8%	0,1%	7,7%	0,996	0,8%	0,739
	Tabique/Quinche	0%	-	-	-	-	-
	Piedra	0%	-	-	-	-	-
	Madera	0%	-	-	-	-	-
	Caña/Palma/Tronco	0%	-	-	-	-	-
	Otro	0%	-	-	-	-	-
D3	Ladrillo/Bloques de cemento/Hormigón	100%	100%	100%	0	0%	0
	Adobe/Tapial	0%	-	-	-	-	-
	Tabique/Quinche	0%	-	-	-	-	-
	Piedra	0%	-	-	-	-	-
	Madera	0%	-	-	-	-	-
	Caña/Palma/Tronco	0%	-	-	-	-	-
	Otro	0%	-	-	-	-	-
D4	Ladrillo/Bloques de cemento/Hormigón	100%	100%	100%	0	0%	0
	Adobe/Tapial	0%	-	-	-	-	-
	Tabique/Quinche	0%	-	-	-	-	-
	Piedra	0%	-	-	-	-	-
	Madera	0%	-	-	-	-	-
	Caña/Palma/Tronco	0%	-	-	-	-	-
	Otro	0%	-	-	-	-	-
D5	Ladrillo/Bloques de cemento/Hormigón	98,1%	93,2%	99,5%	0,011	1,1%	1,156
	Adobe/Tapial	0%	-	-	-	-	-
	Tabique/Quinche	0%	-	-	-	-	-
	Piedra	0%	-	-	-	-	-
	Madera	1,9%	0,5%	6,8%	0,572	1,1%	1,156
	Caña/Palma/Tronco	0%	-	-	-	-	-
	Otro	0%	-	-	-	-	-
D6	Ladrillo/Bloques de cemento/Hormigón	95,0%	89,6%	97,7%	0,017	1,6%	1,461
	Adobe/Tapial	0%	-	-	-	-	-
	Tabique/Quinche	0%	-	-	-	-	-
	Piedra	0%	-	-	-	-	-
	Madera	4,4%	2,0%	9,7%	0,346	1,5%	1,461
	Caña/Palma/Tronco	0%	-	-	-	-	-
	Otro [2]	0,6%	0,1%	5,4%	0,997	0,6%	1,461

D7	Ladrillo/Bloques de cemento/Hormigón	96,9%	91,5%	98,9%	0,014	1,4%	1,399
	Adobe/Tapial	0%	-	-	-	-	-
	Tabique/Quinche	0%	-	-	-	-	-
	Piedra	0%	-	-	-	-	-
	Madera	1,3%	0,2%	6,2%	0,703	0,9%	1,399
	Caña/Palma/Tronco	0%	-	-	-	-	-
	Otro [1]	1,9%	0,5%	6,9%	0,572	1,1%	1,399
D8	Ladrillo/Bloques de cemento/Hormigón	95,3%	90,1%	97,8%	0,016	1,5%	1,373
	Adobe/Tapial	2,6%	0,9%	7,2%	0,441	1,2%	1,373
	Tabique/Quinche	0%	-	-	-	-	-
	Piedra	0%	-	-	-	-	-
	Madera	1,0%	0,2%	5,2%	0,704	0,7%	1,373
	Caña/Palma/Tronco	0%	-	-	-	-	-
	Otro [1]	1,0%	0,2%	5,2%	0,704	0,7%	1,373
D9	Ladrillo/Bloques de cemento/Hormigón	97,6%	91,2%	99,4%	0,014	1,4%	1,063
	Adobe/Tapial	0,8%	0,1%	7,7%	0,996	0,8%	1,063
	Tabique/Quinche	0%	-	-	-	-	-
	Piedra	0%	-	-	-	-	-
	Madera	0,8%	0,1%	7,7%	0,996	0,8%	1,063
	Caña/Palma/Tronco	0%	-	-	-	-	-
	Otro [1]	0,8%	0,1%	7,7%	0,996	0,8%	1,063
D10	Ladrillo/Bloques de cemento/Hormigón	98,7%	93,5%	99,7%	0,009	0,9%	1,005
	Adobe/Tapial	0%	-	-	-	-	-
	Tabique/Quinche	0%	-	-	-	-	-
	Piedra	0%	-	-	-	-	-
	Madera	0,7%	0,1%	6,4%	0,997	0,7%	1,005
	Caña/Palma/Tronco	0%	-	-	-	-	-
	Otro [1]	0,7%	0,1%	6,4%	0,997	0,7%	1,005
D11	Ladrillo/Bloques de cemento/Hormigón	95,1%	88,7%	97,9%	0,019	1,8%	1,006
	Adobe/Tapial	4,2%	1,6%	10,4%	0,400	1,7%	1,006
	Tabique/Quinche	0,7%	0,1%	6,8%	0,997	0,7%	1,006
	Piedra	0%	-	-	-	-	-
	Madera	0%	-	-	-	-	-
	Caña/Palma/Tronco	0%	-	-	-	-	-
	Otro	0%	-	-	-	-	-
D12	Ladrillo/Bloques de cemento/Hormigón	98,7%	93,7%	99,8%	0,009	0,9%	1,176
	Adobe/Tapial	1,3%	0,2%	6,3%	0,703	0,9%	1,176
	Tabique/Quinche	0%	-	-	-	-	-
	Piedra	0%	-	-	-	-	-
	Madera	0%	-	-	-	-	-
	Caña/Palma/Tronco	0%	-	-	-	-	-
	Otro	0%	-	-	-	-	-
D13	Ladrillo/Bloques de cemento/Hormigón	96,0%	87,9%	98,7%	0,021	2,0%	0,468
	Adobe/Tapial	1,0%	0,1%	9,6%	0,995	1,0%	0,468
	Tabique/Quinche	0%	-	-	-	-	-
	Piedra	0%	-	-	-	-	-
	Madera	3,0%	0,8%	10,9%	0,569	1,7%	0,468
	Caña/Palma/Tronco	0%	-	-	-	-	-
	Otro	0%	-	-	-	-	-

D14	Ladrillo/Bloques de cemento/Hormigón	90,6%	70,2%	97,5%	0,057	5,2%	0,081
	Adobe/Tapial	0%	-	-	-	-	-
	Tabique/Quinche	0%	-	-	-	-	-
	Piedra	0%	-	-	-	-	-
	Madera	3,1%	0,3%	25,6%	0,984	3,1%	0,081
	Caña/Palma/Tronco	0%	-	-	-	-	-
	Otro (2)	6,3%	1,2%	26,7%	0,685	4,3%	0,081
D15	Ladrillo/Bloques de cemento/Hormigón	100%	100%	100%	0	0%	0
	Adobe/Tapial	0%	-	-	-	-	-
	Tabique/Quinche	0%	-	-	-	-	-
	Piedra	0%	-	-	-	-	-
	Madera	0%	-	-	-	-	-
	Caña/Palma/Tronco	0%	-	-	-	-	-
	Otro	0%	-	-	-	-	-
DI	Ladrillo/Bloques de cemento/Hormigón	95,0%	87,8%	98,1%	0,021	2,0%	0,397
	Adobe/Tapial	0%	-	-	-	-	-
	Tabique/Quinche	0%	-	-	-	-	-
	Piedra	0%	-	-	-	-	-
	Madera	5,0%	1,9%	12,2%	0,398	2,0%	0,397
	Caña/Palma/Tronco	0%	-	-	-	-	-
	Otro	0%	-	-	-	-	-
AR	Ladrillo/Bloques de cemento/Hormigón	100%	100%	100%	0	0%	0
	Adobe/Tapial	0%	-	-	-	-	-
	Tabique/Quinche	0%	-	-	-	-	-
	Piedra	0%	-	-	-	-	-
	Madera	0%	-	-	-	-	-
	Caña/Palma/Tronco	0%	-	-	-	-	-
	Otro	0%	-	-	-	-	-
Departamento de Santa Cruz	Ladrillo/Bloques de cemento/Hormigón	91,2%	90,3%	92,0%	0,004	0,4%	0,965
	Adobe/Tapial	5,1%	4,5%	5,7%	0,053	0,3%	0,824
	Tabique/Quinche	0,7%	0,5%	0,9%	0,142	0,1%	0,760
	Piedra	0%	0%	0,1%	0,624	0%	0,740
	Madera	2,5%	2,0%	3,0%	0,086	0,2%	1,052
	Caña/Palma/Tronco	0,1%	0%	0,3%	0,650	0%	1,456
	Otro (3)	0,5%	0,3%	0,9%	0,252	0,1%	1,748

(1): Paredes improvisados
(2): Venestas
(3) 0,40% Paredes Improvisadas; 0,05% Venesta; 0,03% Material reciclado y 0,01% Placas Prefabricadas

%	MALO	REGULAR	BUENO	TOTAL
Santa Cruz	4,3%	44,9%	50,8%	100%
D1	5,4%	29,2%	65,4%	100%
D2	3,2%	34,1%	62,7%	100%
D3	4,9%	30,3%	64,8%	100%
D4	2,7%	40,2%	57,1%	100%
D5	3,1%	34,6%	62,3%	100%
D6	2,8%	42,0%	55,2%	100%
D7	1,3%	42,5%	56,3%	100%
D8	3,7%	51,3%	45,0%	100%
D9	2,4%	47,2%	50,4%	100%
D10	3,3%	45,8%	51,0%	100%
D11	2,8%	31,7%	65,5%	100%
D12	4,4%	47,5%	48,1%	100%
D13	2,0%	43,4%	54,5%	100%
D14	12,5%	40,6%	46,9%	100%
D15	6,3%	31,3%	62,5%	100%
DI	7,5%	44,2%	48,3%	100%
AR	2,4%	46,3%	51,2%	100%

2.4.2.4. Material de las paredes en la Provincia Andrés Ibáñez

INTERVALO DE CONFIANZA AL 98%							
MUNICIPIO	MATERIAL DE CONSTRUCCIÓN MÁS UTILIZADO EN LAS PAREDES	PORCENTAJE	LÍMITE INFERIOR	LÍMITE SUPERIOR	COEFICIENTE DE VARIACIÓN	ERROR ESTÁNDAR	EFECTO DE DISEÑO
Santa Cruz de la Sierra	Ladrillo/Bloques de cemento/Hormigón	97,0%	95,9%	97,9%	0,004	0,4%	1,216
	Adobe/Tapial	0,9%	0,5%	1,6%	0,247	0,2%	1,159
	Tabique/Quinche	0%	0%	0,5%	1,000	0%	1,008
	Piedra	0%	-	-	-	-	-
	Madera	1,4%	0,9%	2,2%	0,203	0,3%	1,225
	Caña/Palma/Tronco	0,1%	0%	0,6%	1,000	0,1%	1,257
	Otro [1]	0,6%	0,3%	1,2%	0,330	0,2%	1,305
Cotoca	Ladrillo/Bloques de cemento/Hormigón	92,5%	82,1%	97,1%	0,032	2,9%	1,208
	Adobe/Tapial	7,5%	2,9%	17,9%	0,393	2,9%	1,208
	Tabique/Quinche	0%	-	-	-	-	-
	Piedra	0%	-	-	-	-	-
	Madera	0%	-	-	-	-	-
	Caña/Palma/Tronco	0%	-	-	-	-	-
	Otro	0%	-	-	-	-	-

Porongo	Ladrillo/Bloques de cemento/Hormigón	87,0%	70,6%	94,9%	0,057	5,0%	0,492
	Adobe/Tapial	6,5%	1,7%	21,9%	0,558	3,6%	0,492
	Tabique/Quinche	4,3%	0,8%	19,7%	0,692	3,0%	0,492
	Piedra	0%	-	-	-	-	-
	Madera	0%	-	-	-	-	-
	Caña/Palma/Tronco	0%	-	-	-	-	-
	Otro (2)	2,2%	0,2%	19,0%	0,989	2,2%	0,492
La Guardia	Ladrillo/Bloques de cemento/Hormigón	96,3%	89,9%	98,7%	0,017	1,6%	1,115
	Adobe/Tapial	2,2%	0,6%	8,2%	0,571	1,3%	1,115
	Tabique/Quinche	0%	-	-	-	-	-
	Piedra	0%	-	-	-	-	-
	Madera	1%	0,1%	7,2%	0,996	0,7%	1,115
	Caña/Palma/Tronco	0%	-	-	-	-	-
	Otro (3)	1%	0,1%	7,2%	0,996	0,7%	1,115
El Torno	Ladrillo/Bloques de cemento/Hormigón	94,4%	83,7%	98,3%	0,029	2,7%	0,850
	Adobe/Tapial	4,2%	1,1%	14,7%	0,565	2,4%	0,850
	Tabique/Quinche	1,4%	0,1%	12,8%	0,993	1,4%	0,850
	Piedra	0%	-	-	-	-	-
	Madera	0%	-	-	-	-	-
	Caña/Palma/Tronco	0%	-	-	-	-	-
	Otro	0%	-	-	-	-	-
Departamento de Santa Cruz	Ladrillo/Bloques de cemento/Hormigón	91,2%	90,3%	92,0%	0,004	0,4%	0,965
	Adobe/Tapial	5,1%	4,5%	5,7%	0,053	0,3%	0,824
	Tabique/Quinche	0,7%	0,5%	0,9%	0,142	0,1%	0,760
	Piedra	0%	0%	0,1%	0,624	0%	0,740
	Madera	2,5%	2,0%	3,0%	0,086	0,2%	1,052
	Caña/Palma/Tronco	0,1%	0%	0,3%	0,650	0%	1,456
	Otro (4)	0,5%	0,3%	0,9%	0,252	0,1%	1,748

(1): Incluye Paredes improvisadas (0,6%) y Venesta (0,1%)
(2): Placas prefabricadas
(3): Paredes improvisadas
(4) 0,40% Paredes Improvisadas; 0,05% Venesta; 0,03% Material reciclado y 0,01% Placas Prefabricadas

PAREDES	DEPARTAMENTO DE SANTA CRUZ	SANTA CRUZ DE LA SIERRA	COTOCA	PORONGO	LA GUARDIA	EL TORNO
Malo	4,3%	3,3%	7,5%	6,5%	3,0%	1,4%
Regular	44,9%	41,2%	43,8%	21,7%	58,2%	59,7%
Bueno	50,8%	55,5%	48,8%	71,7%	38,8%	38,9%
Total	100%	100%	100%	100%	100%	100%

2.4.2.5. Material de las paredes en la Provincia Ignacio Warnes

INTERVALO DE CONFIANZA AL 98%							
MUNICIPIO	MATERIAL DE CONSTRUCCIÓN MÁS UTILIZADO EN LAS PAREDES	PORCENTAJE	LÍMITE INFERIOR	LÍMITE SUPERIOR	COEFICIENTE DE VARIACIÓN	ERROR ESTÁNDAR	EFECTO DE DISEÑO
Warnes	Ladrillo/Bloques de cemento/Hormigón	95,8%	90,6%	98,1%	0,015	1,5%	1,152
	Adobe/Tapial	1,6%	0,4%	5,9%	0,574	0,9%	1,152
	Tabique/Quinche	1,1%	0,2%	5,4%	0,705	0,7%	1,152
	Piedra	0%	-	-	-	-	-
	Madera	0,5%	0,1%	5,3%	1,000	0,5%	1,152
	Caña/Palma/Tronco	0%	-	-	-	-	-
	Otro	1,1%	0,2%	5,4%	0,705	0,7%	1,152
Okinawa Uno	Ladrillo/Bloques de cemento/Hormigón	100%	100%	100%	0	0%	0
	Adobe/Tapial	0%	-	-	-	-	-
	Tabique/Quinche	0%	-	-	-	-	-
	Piedra	0%	-	-	-	-	-
	Madera	0%	-	-	-	-	-
	Caña/Palma/Tronco	0%	-	-	-	-	-
	Otro (1)	0%	-	-	-	-	-
Departamento de Santa Cruz	Ladrillo/Bloques de cemento/Hormigón	91,2%	90,3%	92,0%	0,004	0,4%	0,965
	Adobe/Tapial	5,1%	4,5%	5,7%	0,053	0,3%	0,824
	Tabique/Quinche	0,7%	0,5%	0,9%	0,142	0,1%	0,760
	Piedra	0%	0%	0,1%	0,624	0%	0,740
	Madera	2,5%	2,0%	3,0%	0,086	0,2%	1,052
	Caña/Palma/Tronco	0,1%	0%	0,3%	0,650	0%	1,456
	Otro (2)	0,5%	0,3%	0,9%	0,252	0,1%	1,748

(1) Incluye: Materiales reciclados (0,529%) y Paredes Improvisadas (0,529%)
(2) 0,40% Paredes Improvisadas; 0,05% Venesta; 0,03% Material reciclado y 0,01% Placas Prefabricadas

PAREDES	DEPARTAMENTO DE SANTA CRUZ	WARNES	OKINAWA UNO
Malo	4,3%	2,6%	9,8%
Regular	44,9%	47,1%	34,1%
Bueno	50,8%	50,3%	56,1%
Total	100%	100%	100%

2.4.2.6. Material de las paredes en la Provincia José Miguel de Velasco

INTERVALO DE CONFIANZA AL 98%							
MUNICIPIO	MATERIAL DE CONSTRUCCIÓN MÁS UTILIZADO EN LAS PAREDES	PORCENTAJE	LÍMITE INFERIOR	LÍMITE SUPERIOR	COEFICIENTE DE VARIACIÓN	ERROR ESTÁNDAR	EFECTO DE DISEÑO
San Ignacio de Velasco	Ladrillo/Bloques de cemento/Hormigón	53,6%	42,5%	64,3%	0,088	4,7%	1,579
	Adobe/Tapial	29,5%	20,4%	40,5%	0,147	4,3%	1,579
	Tabique/Quinche	13,4%	7,5%	22,9%	0,241	3,2%	1,579
	Piedra	0%	-	-	-	-	-
	Madera	3,6%	1,1%	10,9%	0,492	1,8%	1,579
	Caña/Palma/Tronco	0%	-	-	-	-	-
	Otro	0%	-	-	-	-	-
San Miguel de Velasco	Ladrillo/Bloques de cemento/Hormigón	46,8%	32,6%	61,5%	0,136	6,4%	0,621
	Adobe/Tapial	32,3%	20,1%	47,4%	0,184	5,9%	0,621
	Tabique/Quinche	21,0%	11,3%	35,6%	0,247	5,2%	0,621
	Piedra	0%	-	-	-	-	-
	Madera	0%	-	-	-	-	-
	Caña/Palma/Tronco	0%	-	-	-	-	-
	Otro	0%	-	-	-	-	-
San Rafael de Velasco	Ladrillo/Bloques de cemento/Hormigón	66,1%	50,1%	79,1%	0,096	6,3%	0,309
	Adobe/Tapial	7,1%	2,2%	20,6%	0,483	3,4%	0,309
	Tabique/Quinche	5,4%	1,4%	18,6%	0,563	3,0%	0,309
	Piedra	0%	0%	0%	0	0%	0
	Madera	21,4%	11,3%	36,9%	0,256	5,5%	0,309
	Caña/Palma/Tronco	0%	-	-	-	-	-
	Otro	0%	-	-	-	-	-
Departamento de Santa Cruz	Ladrillo/Bloques de cemento/Hormigón	91,2%	90,3%	92,0%	0,4%	0,4%	0,967
	Adobe/Tapial	5,1%	4,5%	5,7%	5,2%	0,3%	0,825
	Tabique/Quinche	0,7%	0,5%	0,9%	14,2%	0,1%	0,766
	Piedra	0%	0%	0,1%	62,4%	0%	0,741
	Madera	2,5%	2,0%	3,0%	8,6%	0,2%	1,053
	Caña/Palma/Tronco	0,1%	0%	0,3%	65,0%	0%	1,458
	Otro (1)	0,5%	0,3%	0,9%	25,2%	0,1%	1,750

(1): 0,40% Paredes Improvisadas; 0,05% Venesta; 0,03% Material reciclado y 0,01% Placas Prefabricadas

PAREDES	DEPARTAMENTO DE SANTA CRUZ	SAN IGNACIO DE VELASCO	SAN MIGUEL DE VELASCO	SAN RAFAEL DE VELASCO
Malo	4,3%	5,4%	6,5%	1,8%
Regular	44,9%	26,8%	62,9%	39,3%
Bueno	50,8%	67,9%	30,6%	58,9%
Total	100%	100%	100%	100%

2.4.2.7. Material de las paredes en la Provincia Ichilo

INTERVALO DE CONFIANZA AL 98%							
MUNICIPIO	MATERIAL DE CONSTRUCCIÓN MÁS UTILIZADO EN LAS PAREDES	PORCENTAJE	LÍMITE INFERIOR	LÍMITE SUPERIOR	COEFICIENTE DE VARIACIÓN	ERROR ESTÁNDAR	EFECTO DE DISEÑO
Buena Vista	Ladrillo/Bloques de cemento/Hormigón	92,9%	76,1%	98,2%	0,043	4,0%	0,798
	Adobe/Tapial	4,8%	0,9%	21,5%	0,692	3,3%	0,798
	Tabique/Quinche	0%	-	-	-	-	-
	Piedra	0%	-	-	-	-	-
	Madera	2,4%	0,2%	20,8%	0,990	2,4%	0,798
	Caña/Palma/Tronco	0%	-	-	-	-	-
	Otro	0%	-	-	-	-	-
San Carlos	Ladrillo/Bloques de cemento/Hormigón	97,9%	81,4%	99,8%	0,021	2,1%	0,705
	Adobe/Tapial	0%	-	-	-	-	-
	Tabique/Quinche	0%	-	-	-	-	-
	Piedra	0%	-	-	-	-	-
	Madera	2,1%	0,2%	18,6%	0,992	2,1%	0,705
	Caña/Palma/Tronco	0%	-	-	-	-	-
	Otro	0%	-	-	-	-	-
Yapacaní	Ladrillo/Bloques de cemento/Hormigón	97,3%	86,8%	99,5%	0,020	1,9%	1,752
	Adobe/Tapial	0%	-	-	-	-	-
	Tabique/Quinche	0%	-	-	-	-	-
	Piedra	0%	-	-	-	-	-
	Madera	2,7%	0,5%	13,2%	0,699	1,9%	1,752
	Caña/Palma/Tronco	0%	-	-	-	-	-
	Otro	0%	-	-	-	-	-
San Juan	Ladrillo/Bloques de cemento/Hormigón	84,6%	69,0%	93,1%	0,059	5,0%	0,407
	Adobe/Tapial	0%	-	-	-	-	-
	Tabique/Quinche	0%	-	-	-	-	-
	Piedra	0%	-	-	-	-	-
	Madera	15,4%	6,9%	31,0%	0,326	5,0%	0,407
	Caña/Palma/Tronco	0%	-	-	-	-	-
	Otro	0%	-	-	-	-	-
Departamento de Santa Cruz	Ladrillo/Bloques de cemento/Hormigón	91,2%	90,3%	92,0%	0,004	0,4%	0,965
	Adobe/Tapial	5,1%	4,5%	5,7%	0,053	0,3%	0,824
	Tabique/Quinche	0,7%	0,5%	0,9%	0,142	0,1%	0,760
	Piedra	0%	0%	0,1%	0,624	0%	0,740
	Madera	2,5%	2,0%	3,0%	0,086	0,2%	1,052
	Caña/Palma/Tronco	0,1%	0%	0,3%	0,650	0%	1,456
	Otro (1)	0,5%	0,3%	0,9%	0,252	0,1%	1,748

(1) 0,40% Paredes Improvisadas; 0,05% Venesta; 0,03% Material reciclado y 0,01% Placas Prefabricadas

PAREDES	DEPARTAMENTO DE SANTA CRUZ	BUENA VISTA	SAN CARLOS	YAPACANÍ	SAN JUAN
Malo	4,3%	4,8%	14,6%	2,7%	11,5%
Regular	44,9%	52,4%	43,8%	52,1%	55,8%
Bueno	50,8%	42,9%	41,7%	45,2%	32,7%
Total	100%	100%	100%	100%	100%

2.4.2.8. Material de las paredes en la Provincia Chiquitos

INTERVALO DE CONFIANZA AL 98%							
MUNICIPIO	MATERIAL DE CONSTRUCCIÓN MÁS UTILIZADO EN LAS PAREDES	PORCENTAJE	LÍMITE INFERIOR	LÍMITE SUPERIOR	COEFICIENTE DE VARIACIÓN	ERROR ESTÁNDAR	EFECTO DE DISEÑO
San José de Chiquitos	Ladrillo/Bloques de cemento/Hormigón	75,0%	61,3%	85,1%	0,068	5,1%	0,812
	Adobe/Tapial	16,7%	8,7%	29,6%	0,264	4,4%	0,812
	Tabique/Quinche	4,2%	1,1%	14,8%	0,567	2,4%	0,812
	Piedra	0%	-	-	-	-	-
	Madera	4,2%	1,1%	14,8%	0,567	2,4%	0,812
	Caña/Palma/Tronco	0%	-	-	-	-	-
	Otro	0%	-	-	-	-	-
Pailón	Ladrillo/Bloques de cemento/Hormigón	88,9%	76,8%	95,1%	0,042	3,7%	1,120
	Adobe/Tapial	11,1%	4,9%	23,2%	0,334	3,7%	1,120
	Tabique/Quinche	0%	-	-	-	-	-
	Piedra	0%	-	-	-	-	-
	Madera	0%	-	-	-	-	-
	Caña/Palma/Tronco	0%	-	-	-	-	-
	Otro	0%	-	-	-	-	-
Roboré	Ladrillo/Bloques de cemento/Hormigón	95,0%	77,5%	99,1%	0,036	3,5%	1,164
	Adobe/Tapial	2,5%	0,2%	21,8%	0,990	2,5%	1,164
	Tabique/Quinche	0%	-	-	-	-	-
	Piedra	0%	-	-	-	-	-
	Madera	2,5%	0,2%	21,8%	0,990	2,5%	1,164
	Caña/Palma/Tronco	0%	-	-	-	-	-
	Otro	0%	-	-	-	-	-
Departamento de Santa Cruz	Ladrillo/Bloques de cemento/Hormigón	91,2%	90,3%	92,0%	0,004	0,4%	0,965
	Adobe/Tapial	5,1%	4,5%	5,7%	0,053	0,3%	0,824
	Tabique/Quinche	0,7%	0,5%	0,9%	0,142	0,1%	0,760
	Piedra	0%	0%	0,1%	0,624	0%	0,740
	Madera	2,5%	2,0%	3,0%	0,086	0,2%	1,052
	Caña/Palma/Tronco	0,1%	0%	0,3%	0,650	0%	1,456
	Otro (1)	0,5%	0,3%	0,9%	0,252	0,1%	1,748

(1) 0,40% Paredes Improvisadas; 0,05% Venesta; 0,03% Material reciclado y 0,01% Placas Prefabricadas

PAREDES	DEPARTAMENTO DE SANTA CRUZ	SAN JOSÉ DE CHIQUITOS	PAILÓN	ROBORÉ
Malo	4,3%	9,7%	5,6%	7,5%
Regular	44,9%	48,6%	52,8%	55,0%
Bueno	50,8%	41,7%	41,7%	37,5%
Total	100%	100%	100%	100%

2.4.2.9. Material de las paredes en la Provincia Sara

INTERVALO DE CONFIANZA AL 98%							
MUNICIPIO	MATERIAL DE CONSTRUCCIÓN MÁS UTILIZADO EN LAS PAREDES	PORCENTAJE	LÍMITE INFERIOR	LÍMITE SUPERIOR	COEFICIENTE DE VARIACIÓN	ERROR ESTÁNDAR	EFECTO DE DISEÑO
Portachuelo	Ladrillo/Bloques de cemento/Hormigón	94,5%	81,0%	98,6%	3,1%	3,1%	126,7%
	Adobe/Tapial	5,5%	1,4%	19,0%	56,3%	3,1%	126,7%
	Tabique/Quinche	0%	-	-	-	-	-
	Piedra	0%	-	-	-	-	-
	Madera	0%	-	-	-	-	-
	Caña/Palma/Tronco	0%	-	-	-	-	-
	Otro	0%	-	-	-	-	-
Santa Rosa del Sara	Ladrillo/Bloques de cemento/Hormigón	86,7%	72,6%	94,1%	5,1%	4,4%	118,8%
	Adobe/Tapial	3,3%	0,6%	15,8%	69,7%	2,3%	118,8%
	Tabique/Quinche	0%	-	-	-	-	-
	Piedra	0%	-	-	-	-	-
	Madera	10,0%	3,9%	23,5%	38,9%	3,9%	118,8%
	Caña/Palma/Tronco	0%	-	-	-	-	-
	Otro	0%	-	-	-	-	-
Colpa Bélgica	Ladrillo/Bloques de cemento/Hormigón	73,9%	56,2%	86,2%	8,8%	6,5%	47,6%
	Adobe/Tapial	23,9%	12,2%	41,5%	26,4%	6,3%	47,6%
	Tabique/Quinche	0%	-	-	-	-	-
	Piedra	0%	-	-	-	-	-
	Madera	0%	-	-	-	-	-
	Caña/Palma/Tronco	0%	-	-	-	-	-
	Otro (1)	2,2%	0,2%	19,4%	99,2%	2,2%	47,6%
Departamento de Santa Cruz	Ladrillo/Bloques de cemento/Hormigón	91,2%	90,3%	92,0%	0,004	0,4%	0,965
	Adobe/Tapial	5,1%	4,5%	5,7%	0,053	0,3%	0,824
	Tabique/Quinche	0,7%	0,5%	0,9%	0,142	0,1%	0,760
	Piedra	0%	0%	0,1%	0,624	0%	0,740
	Madera	2,5%	2,0%	3,0%	0,086	0,2%	1,052
	Caña/Palma/Tronco	0,1%	0%	0,3%	0,650	0%	1,456
	Otro (2)	0,5%	0,3%	0,9%	0,252	0,1%	1,748

(1) Incluye: Venesta

(2) 0,40% Paredes Improvisadas; 0,05% Venesta; 0,03% Material reciclado y 0,01% Placas Prefabricadas

PAREDES	DEPARTAMENTO DE SANTA CRUZ	PORTACHUELO	SANTA ROSA DEL SARA	COLPA BÉLGICA
Malo	4,3%	1,8%	8,3%	15,2%
Regular	44,9%	45,5%	56,7%	30,4%
Bueno	50,8%	52,7%	35,0%	54,3%
Total	100%	100%	100%	100%

2.4.2.10. Material de las paredes en la Provincia Cordillera

INTERVALO DE CONFIANZA AL 98%							
MUNICIPIO	MATERIAL DE CONSTRUCCIÓN MÁS UTILIZADO EN LAS PAREDES	PORCENTAJE	LÍMITE INFERIOR	LÍMITE SUPERIOR	COEFICIENTE DE VARIACIÓN	ERROR ESTÁNDAR	EFECTO DE DISEÑO
Lagunillas	Ladrillo/Bloques de cemento/Hormigón	58,8%	38,7%	76,4%	0,144	8,5%	0,472
	Adobe/Tapial	41,2%	23,6%	61,3%	0,205	8,5%	0,472
	Tabique/Quinche	0%	-	-	-	-	-
	Piedra	0%	-	-	-	-	-
	Madera	0%	-	-	-	-	-
	Caña/Palma/Tronco	0%	-	-	-	-	-
	Otro	0%	-	-	-	-	-
Charagua	Ladrillo/Bloques de cemento/Hormigón	53,2%	40,0%	66,0%	0,107	5,7%	0,848
	Adobe/Tapial	32,5%	21,4%	45,9%	0,165	5,3%	0,848
	Tabique/Quinche	13,0%	6,3%	24,8%	0,295	3,8%	0,848
	Piedra	0%	-	-	-	-	-
	Madera	0%		-	-	-	-
	Caña/Palma/Tronco	1,3%	0,1%	12,2%	0,995	1,3%	0,848
	Otro	0%	-	-	-	-	-
Cabezas	Ladrillo/Bloques de cemento/Hormigón	82,5%	64,0%	92,6%	0,073	6,0%	1,928
	Adobe/Tapial	12,5%	4,5%	30,4%	0,419	5,2%	1,928
	Tabique/Quinche	5,0%	1,0%	22,3%	0,690	3,5%	1,928
	Piedra	0%	-	-	-	-	-
	Madera	0%	-	-	-	-	-
	Caña/Palma/Tronco	0%	-	-	-	-	-
	Otro	0%	-	-	-	-	-
Cuevo	Ladrillo/Bloques de cemento/Hormigón	61,8%	41,4%	78,7%	0,135	8,3%	0,330
	Adobe/Tapial	38,2%	21,3%	58,6%	0,218	8,3%	0,330
	Tabique/Quinche	0%	-	-	-	-	-
	Piedra	0%	-	-	-	-	-
	Madera	0%	-	-	-	-	-
	Caña/Palma/Tronco	0%	-	-	-	-	-
	Otro	0%	-	-	-	-	-
Gutiérrez	Ladrillo/Bloques de cemento/Hormigón	58,3%	38,8%	75,6%	0,141	8,2%	0,772
	Adobe/Tapial	33,3%	17,9%	53,4%	0,236	7,9%	0,772
	Tabique/Quinche	8,3%	2,2%	27,2%	0,554	4,6%	0,772
	Piedra	0%	-	-	-	-	-
	Madera	0%	-	-	-	-	-
	Caña/Palma/Tronco	0%	-	-	-	-	-
	Otro	0%	-	-	-	-	-
Camiri	Ladrillo/Bloques de cemento/Hormigón	66,1%	50,1%	79,0%	0,096	6,3%	1,974
	Adobe/Tapial	28,6%	16,7%	44,4%	0,212	6,0%	1,974
	Tabique/Quinche	1,8%	0,2%	16,2%	0,993	1,8%	1,974
	Piedra	0%	-	-	-	-	-
	Madera	0%	-	-	-	-	-
	Caña/Palma/Tronco	0%	-	-	-	-	-
	Otro [1]	3,6%	0,7%	16,7%	0,695	2,5%	1,974

Boyuibe	Ladrillo/Bloques de cemento/Hormigón	53,8%	35,5%	71,2%	0,148	8,0%	0,282
	Adobe/Tapial	46,2%	28,8%	64,5%	0,173	8,0%	0,282
	Tabique/Quinche	0%	-	-	-	-	-
	Piedra	0%	-	-	-	-	-
	Madera	0%	-	-	-	-	-
	Caña/Palma/Tronco	0%	-	-	-	-	-
	Otro	0%	-	-	-	-	-
Departamento de Santa Cruz	Ladrillo/Bloques de cemento/Hormigón	91,2%	90,3%	92,0%	0,004	0,4%	0,965
	Adobe/Tapial	5,1%	4,5%	5,7%	0,053	0,3%	0,824
	Tabique/Quinche	0,7%	0,5%	0,9%	0,142	0,1%	0,760
	Piedra	0%	0%	0,1%	0,624	0%	0,740
	Madera	2,5%	2,0%	3,0%	0,086	0,2%	1,052
	Caña/Palma/Tronco	0,1%	0%	0,3%	0,650	0%	1,456
	Otro (2)	0,5%	0,3%	0,9%	0,252	0,1%	1,748

(1) Paredes Improvisada (Ule/Carpa/Cartón/Calamina)
(2) 0,40% Paredes Improvisadas; 0,05% Venesta; 0,03% Material reciclado y 0,01% Placas Prefabricadas

PAREDES	DEPARTAMENTO DE SANTA CRUZ	LAGUNILLAS	CHARAGUA	CABEZAS	CUEVO	GUTIÉRREZ	CAMIRI	BOYUIBE
Malo	4,3	2,9%	9,1%	2,5%	17,6%	2,8%	7,1%	10,3%
Regular	44,9%	61,8%	50,6%	50,0%	44,1%	61,1%	46,4%	59,0%
Bueno	50,8%	35,3%	40,3%	47,5%	38,2%	36,1%	46,4%	30,8%
Total	100%	100%	100%	100%	100%	100%	100%	100%

2.4.2.11. Material de las paredes en la Provincia Vallegrande

INTERVALO DE CONFIANZA AL 98%							
MUNICIPIO	MATERIAL DE CONSTRUCCIÓN MÁS UTILIZADO EN LAS PAREDES	PORCENTAJE	LÍMITE INFERIOR	LÍMITE SUPERIOR	COEFICIENTE DE VARIACIÓN	ERROR ESTÁNDAR	EFECTO DE DISEÑO
Vallegrande	Ladrillo/Bloques de cemento/Hormigón	55,4%	40,9%	69,1%	0,11	6,2%	2,278
	Adobe/Tapial	43,1%	29,6%	57,7%	0,14	6,2%	2,278
	Tabique/Quinche	0%	-	-	-	-	-
	Piedra	1,5%	0,1%	14,3%	0,99	1,5%	2,278
	Madera	0%	-	-	-	-	-
	Caña/Palma/Tronco	0%	-	-	-	-	-
	Otro	0%	-	-	-	-	-
El Trigal	Ladrillo/Bloques de cemento/Hormigón	51,5%	31,9%	70,7%	0,17	8,7%	0,449
	Adobe/Tapial	48,5%	29,3%	68,1%	0,18	8,7%	0,449
	Tabique/Quinche	0%	-	-	-	-	-
	Piedra	0%	-	-	-	-	-
	Madera	0%	-	-	-	-	-
	Caña/Palma/Tronco	0%	-	-	-	-	-
	Otro	0%	-	-	-	-	-

Moro Moro	Ladrillo/Bloques de cemento/Hormigón	50,0%	31,8%	68,2%	0,16	8,1%	0,655
	Adobe/Tapial	50,0%	31,8%	68,2%	0,16	8,1%	0,655
	Tabique/Quinche	0%	-	-	-	-	-
	Piedra	0%	-	-	-	-	-
	Madera	0%	-	-	-	-	-
	Caña/Palma/Tronco	0%	-	-	-	-	-
	Otro	0%	-	-	-	-	-
Postrervalle	Ladrillo/Bloques de cemento/Hormigón	50,0%	32,6%	67,4%	0,15	7,7%	0,271
	Adobe/Tapial	47,6%	30,6%	65,3%	0,16	7,7%	0,271
	Tabique/Quinche	0%	-	-	-	-	-
	Piedra	2,4%	0,2%	20,8%	0,99	2,4%	0,271
	Madera	0%	-	-	-	-	-
	Caña/Palma/Tronco	0%	-	-	-	-	-
	Otro	0%	-	-	-	-	-
Pucará	Ladrillo/Bloques de cemento/Hormigón	20,0%	8,5%	40,3%	0,34	6,8%	0,534
	Adobe/Tapial	80,0%	59,7%	91,5%	0,08	6,8%	0,534
	Tabique/Quinche	0%	-	-	-	-	-
	Piedra	0%	-	-	-	-	-
	Madera	0%	-	-	-	-	-
	Caña/Palma/Tronco	0%	-	-	-	-	-
	Otro	0%	-	-	-	-	-
Departamento de Santa Cruz	Ladrillo/Bloques de cemento/Hormigón	91,2%	90,3%	92,0%	0,00	0,4%	0,965
	Adobe/Tapial	5,1%	4,5%	5,7%	0,05	0,3%	0,824
	Tabique/Quinche	0,7%	0,5%	0,9%	0,14	0,1%	0,760
	Piedra	0%	0%	0,1%	0,62	0%	0,740
	Madera	2,5%	2,0%	3,0%	0,09	0,2%	1,052
	Caña/Palma/Tronco	0,1%	0,01%	0,28%	0,65	0,04%	1,456
	Otro (1)	0,5%	0,27%	0,88%	0,25	0,12%	1,748

(1) 0,40% Paredes Improvisadas; 0,05% Venesta; 0,03% Material reciclado y 0,01% Placas Prefabricadas

PAREDES	DEPARTAMENTO DE SANTA CRUZ	VALLEGRANDE	EL TRIGAL	MORO MORO	POSTRERVALLE	PUCARÁ
Malo	4,3%	12,3%	0%	5,3%	4,8%	20,0%
Regular	44,9%	55,4%	54,5%	47,4%	42,9%	57,1%
Bueno	50,8%	32,3%	45,5%	47,4%	52,4%	22,9%
Total	100%	100%	100%	100%	100%	100%

2.4.2.12. Material de las paredes en la Provincia Florida

INTERVALO DE CONFIANZA AL 98%							
MUNICIPIO	MATERIAL DE CONSTRUCCIÓN MÁS UTILIZADO EN LAS PAREDES	PORCENTAJE	LÍMITE INFERIOR	LÍMITE SUPERIOR	COEFICIENTE DE VARIACIÓN	ERROR ESTÁNDAR	EFECTO DE DISEÑO
Samaipata	Ladrillo/Bloques de cemento/Hormigón	72,7%	54,6%	85,6%	0,093	6,7%	1,374
	Adobe/Tapial	25,0%	12,8%	43,1%	0,262	6,5%	1,374
	Tabique/Quinche	2,3%	0,2%	20,2%	0,992	2,3%	1,374
	Piedra	0%	-	-	-	-	-
	Madera	0%	-	-	-	-	-
	Caña/Palma/Tronco	0%	-	-	-	-	-
	Otro	0%	-	-	-	-	-
Pampa Grande	Ladrillo/Bloques de cemento/Hormigón	72,5%	53,4%	85,9%	0,098	7,1%	0,990
	Adobe/Tapial	27,5%	14,1%	46,6%	0,258	7,1%	0,990
	Tabique/Quinche	0%	-	-	-	-	-
	Piedra	0%	-	-	-	-	-
	Madera	0%	-	-	-	-	-
	Caña/Palma/Tronco	0%	-	-	-	-	-
	Otro	0%	-	-	-	-	-
Mairana	Ladrillo/Bloques de cemento/Hormigón	76,7%	58,5%	88,5%	0,084	6,5%	1,283
	Adobe/Tapial	23,3%	11,5%	41,5%	0,278	6,5%	1,283
	Tabique/Quinche	0%	-	-	-	-	-
	Piedra	0%	-	-	-	-	-
	Madera	0%	-	-	-	-	-
	Caña/Palma/Tronco	0%	-	-	-	-	-
	Otro	0%	-	-	-	-	-
Quirusillas	Ladrillo/Bloques de cemento/Hormigón	67,6%	46,8%	83,2%	0,119	8,0%	0,231
	Adobe/Tapial	32,4%	16,8%	53,2%	0,249	8,0%	0,231
	Tabique/Quinche	0%	-	-	-	-	-
	Piedra	0%	-	-	-	-	-
	Madera	0%	-	-	-	-	-
	Caña/Palma/Tronco	0%	-	-	-	-	-
	Otro	0%	-	-	-	-	-
Departamento de Santa Cruz	Ladrillo/Bloques de cemento/Hormigón	91,2%	90,3%	92,0%	0,004	0,4%	0,965
	Adobe/Tapial	5,1%	4,5%	5,7%	0,053	0,3%	0,824
	Tabique/Quinche	0,7%	0,5%	0,9%	0,142	0,1%	0,760
	Piedra	0%	0%	0,1%	0,624	0%	0,740
	Madera	2,5%	2,0%	3,0%	0,086	0,2%	1,052
	Caña/Palma/Tronco	0,1%	0%	0,3%	0,650	0%	1,456
	Otro (1)	0,5%	0,3%	0,9%	0,252	0,1%	1,748

(1) 0,40% Paredes Improvisadas; 0,05% Venesta; 0,03% Material reciclado y 0,01% Placas Prefabricadas

PAREDES	DEPARTAMENTO DE SANTA CRUZ	SAMAIPATA	PAMPA GRANDE	MAIRANA	QUIRUSILLAS
Malo	4,3%	11,4%	2,5%	14,0%	5,9%
Regular	44,9%	50,0%	50,0%	46,5%	50,0%
Bueno	50,8%	38,6%	47,5%	39,5%	44,1%
Total	100%	100%	100%	100%	100%

2.4.2.13. Material de las paredes en la Provincia Obispo Santistevan

INTERVALO DE CONFIANZA AL 98%							
MUNICIPIO	MATERIAL DE CONSTRUCCIÓN MÁS UTILIZADO EN LAS PAREDES	PORCENTAJE	LÍMITE INFERIOR	LÍMITE SUPERIOR	COEFICIENTE DE VARIACIÓN	ERROR ESTÁNDAR	EFECTO DE DISEÑO
Montero	Ladrillo/Bloques de cemento/Hormigón	89,1%	83,8%	92,9%	0,021	1,9%	1,242
	Adobe/Tapial	6,7%	3,9%	11,3%	0,228	1,5%	1,242
	Tabique/Quinche	0,4%	0%	3,8%	0,999	0,4%	1,242
	Piedra	0%	-	-	-	-	-
	Madera	3,4%	1,6%	7,2%	0,328	1,1%	1,242
	Caña/Palma/Tronco	0%	-	-	-	-	-
	Otro (1)	0,4%	0%	3,8%	0,999	0,4%	1,242
General Saavedra	Ladrillo/Bloques de cemento/Hormigón	96,2%	82,3%	99,3%	0,028	2,7%	0,596
	Adobe/Tapial	3,8%	0,7%	17,7%	0,694	2,7%	0,596
	Tabique/Quinche	0%	-	-	-	-	-
	Piedra	0%	-	-	-	-	-
	Madera	0%	-	-	-	-	-
	Caña/Palma/Tronco	0%	-	-	-	-	-
	Otro	0%	-	-	-	-	-
Minero	Ladrillo/Bloques de cemento/Hormigón	80,3%	66,4%	89,4%	0,061	4,9%	0,819
	Adobe/Tapial	15,2%	7,4%	28,5%	0,292	4,4%	0,819
	Tabique/Quinche	3,0%	0,6%	14,3%	0,697	2,1%	0,819
	Piedra	0%	-	-	-	-	-
	Madera	1,5%	0,1%	13,9%	0,993	1,5%	0,819
	Caña/Palma/Tronco	0%	-	-	-	-	-
	Otro	0%	-	-	-	-	-
Fernández Alonso	Ladrillo/Bloques de cemento/Hormigón	83,3%	63,7%	93,4%	0,075	6,2%	0,694
	Adobe/Tapial	5,6%	1,1%	24,4%	0,688	3,8%	0,694
	Tabique/Quinche	0%	-	-	-	-	-
	Piedra	0%	-	-	-	-	-
	Madera	11,1%	3,5%	30,2%	0,472	5,2%	0,694
	Caña/Palma/Tronco	0%	-	-	-	-	-
	Otro	0%	-	-	-	-	-
San Pedro	Ladrillo/Bloques de cemento/Hormigón	91,1%	75,1%	97,2%	0,047	4,2%	0,624
	Adobe/Tapial	2,2%	0,2%	19,5%	0,990	2,2%	0,624
	Tabique/Quinche	0%	-	-	-	-	-
	Piedra	0%	-	-	-	-	-
	Madera	6,7%	1,7%	22,4%	0,558	3,7%	0,624
	Caña/Palma/Tronco	0%	-	-	-	-	-
	Otro	0%	-	-	-	-	-
Departamento de Santa Cruz	Ladrillo/Bloques de cemento/Hormigón	91,2%	90,3%	92,0%	0,004	0,4%	0,965
	Adobe/Tapial	5,1%	4,5%	5,7%	0,053	0,3%	0,824
	Tabique/Quinche	0,7%	0,5%	0,9%	0,142	0,1%	0,760
	Piedra	0%	0%	0,1%	0,624	0%	0,740
	Madera	2,5%	2,0%	3,0%	0,086	0,2%	1,052
	Caña/Palma/Tronco	0,1%	0%	0,3%	0,650	0%	1,456
	Otro (2)	0,5%	0,3%	0,9%	0,252	0,1%	1,748

(1): Incluye paredes improvisadas

(2) 0,40% Paredes Improvisadas; 0,05% Venesta; 0,03% Material reciclado y 0,01% Placas Prefabricadas

PAREDES	DEPARTAMENTO DE SANTA CRUZ	MONTERO	GENERAL SAAVEDRA	MINERO	FERNÁNDEZ ALONSO	SAN PEDRO
Malo	4,3%	7,1%	3,8%	3,0%	5,6%	2,2%
Regular	44,9%	43,8%	28,8%	47,0%	58,3%	51,1%
Bueno	50,8%	49,1%	67,3%	50,0%	36,1%	46,7%
Total	100%	100%	100%	100%	100%	100%

2.4.2.14. Material de las paredes en la Provincia Ñuflo de Chávez

			INTERVALO DE CONFIANZA AL 98%				
MUNICIPIO	MATERIAL DE CONSTRUCCIÓN MÁS UTILIZADO EN LAS PAREDES	PORCENTAJE	LÍMITE INFERIOR	LÍMITE SUPERIOR	COEFICIENTE DE VARIACIÓN	ERROR ESTÁNDAR	EFECTO DE DISEÑO
Concepción	Ladrillo/Bloques de cemento/Hormigón	24,7%	14,8%	38,2%	0,205	5,1%	0,902
	Adobe/Tapial	30,1%	19,2%	43,9%	0,178	5,4%	0,902
	Tabique/Quinche	0%	-	-	-	-	
	Piedra	0%	-	-	-	-	-
	Madera	45,2%	32,2%	58,9%	0,129	5,8%	0,902
	Caña/Palma/Tronco	0%	-	-	-	-	-
	Otro	0%	-	-	-	-	-
San Javier	Ladrillo/Bloques de cemento/Hormigón	52,3%	35,1%	68,9%	0,144	7,5%	0,822
	Adobe/Tapial	40,9%	25,2%	58,7%	0,181	7,4%	0,822
	Tabique/Quinche	0%	-	-	-	-	-
	Piedra	0%	-	-	-	-	-
	Madera	6,8%	1,8%	22,9%	0,558	3,8%	0,822
	Caña/Palma/Tronco	0%	-	-	-	-	-
	Otro	0%	-	-	-	-	-
San Ramón	Ladrillo/Bloques de cemento/Hormigón	89,2%	70,5%	96,6%	0,057	5,1%	0,568
	Adobe/Tapial	5,4%	1,0%	23,9%	0,689	3,7%	0,568
	Tabique/Quinche	0%	-	-	-	-	-
	Piedra	0%	-	-	-	-	-
	Madera	2,7%	0,3%	23,0%	0,988	2,7%	0,568
	Caña/Palma/Tronco	0%	-	-	-	-	-
	Otro [1]	2,7%	0,3%	23,0%	0,988	2,7%	0,568
San Julián	Ladrillo/Bloques de cemento/Hormigón	96,3%	86,6%	99,0%	0,022	2,1%	1,765
	Adobe/Tapial	1,3%	0,1%	11,8%	0,995	1,2%	1,765
	Tabique/Quinche	0%	-	-	-	-	-
	Piedra	0%	-	-	-	-	-
	Madera	1,3%	0,1%	11,8%	0,995	1,2%	1,765
	Caña/Palma/Tronco	1,3%	0,1%	11,8%	0,995	1,2%	1,765
	Otro	0%	-	-	-	-	-
San Antonio de Lomerío	Ladrillo/Bloques de cemento/Hormigón	30,0%	16,0%	49,0%	0,242	7,3%	0,379
	Adobe/Tapial	65,0%	46,1%	80,1%	0,116	7,6%	0,379
	Tabique/Quinche	5,0%	1,0%	22,3%	0,690	3,5%	0,379
	Piedra	0%	-	-	-	-	-
	Madera	0%	-	-	-	-	-
	Caña/Palma/Tronco	0%	-	-	-	-	-
	Otro	0%	-	-	-	-	-

Cuatro Cañadas	Ladrillo/Bloques de cemento/Hormigón	97,0%	85,8%	99,4%	0,021	2,1%	0,969
	Adobe/Tapial	1,5%	0,1%	13,8%	0,994	1,5%	0,969
	Tabique/Quinche	0%	-	-	-	-	-
	Piedra	0%	-	-	-	-	-
	Madera	1,5%	0,1%	13,8%	0,994	1,5%	0,969
	Caña/Palma/Tronco	0%	-	-	-	-	-
	Otro	0%	-	-	-	-	-
Departamento de Santa Cruz	Ladrillo/Bloques de cemento/Hormigón	91,2%	90,3%	92,0%	0,004	0,4%	0,967
	Adobe/Tapial	5,1%	4,5%	5,7%	0,052	0,3%	0,825
	Tabique/Quinche	0,7%	0,5%	0,9%	0,142	0,1%	0,766
	Piedra	0%	0,0%	0,1%	0,624	0,0%	0,741
	Madera	2,5%	2,0%	3,0%	0,086	0,2%	1,053
	Caña/Palma/Tronco	0,1%	0,0%	0,3%	0,650	0,0%	1,458
	Otro (2)	0,5%	0,3%	0,9%	0,252	0,1%	1,750

(1): Incluye paredes Improvisadas

(2): Incluye 0,40% Paredes Improvisadas; 0,05% Venesta; 0,03% Material reciclado y 0,01% Placas Prefabricadas

PAREDES	DEPARTAMENTO DE SANTA CRUZ	CONCEPCIÓN	SAN JAVIER	SAN RAMÓN	SAN JULIÁN	SAN ANTONIO DE LOMERÍO	CUATRO CAÑADAS
Malo	4,3%	15,1%	2,3%	18,9%	2,5%	0,0%	0,0%
Regular	44,9%	56,2%	63,6%	40,5%	60,0%	47,5%	67,2%
Bueno	50,8%	28,8%	34,1%	40,5%	37,5%	52,5%	32,8%
Total	100%	100%	100%	100%	100%	100%	100%

2.4.2.15. Material de las paredes en la Provincia Ángel Sandoval

INTERVALO DE CONFIANZA AL 98%							
MUNICIPIO	MATERIAL DE CONSTRUCCIÓN MÁS UTILIZADO EN LAS PAREDES	PORCENTAJE	LÍMITE INFERIOR	LÍMITE SUPERIOR	COEFICIENTE DE VARIACIÓN	ERROR ESTÁNDAR	EFECTO DE DISEÑO
San Matías	Ladrillo/Bloques de cemento/Hormigón	75,4%	64,7%	83,7%	0,054	4,0%	1,025
	Adobe/Tapial	21,1%	13,4%	31,5%	0,182	3,8%	1,025
	Tabique/Quinche	2,6%	0,7%	9,8%	0,572	1,5%	1,025
	Piedra	0%	-	-	-	-	-
	Madera	0,9%	0,1%	8,7%	1,000	0,9%	1,025
	Caña/Palma/Tronco	0%	-	-	-	-	-
	Otro	0%	-	-	-	-	-
Departamento de Santa Cruz	Ladrillo/Bloques de cemento/Hormigón	91,2%	90,3%	92,0%	0,004	0,4%	0,965
	Adobe/Tapial	5,1%	4,5%	5,7%	0,053	0,3%	0,824
	Tabique/Quinche	0,7%	0,5%	0,9%	0,142	0,1%	0,760
	Piedra	0%	0%	0,1%	0,624	0%	0,740
	Madera	2,5%	2,0%	3,0%	0,086	0,2%	1,052
	Caña/Palma/Tronco	0,1%	0%	0,3%	0,650	0%	1,456
	Otro	0,5%	0,3%	0,9%	0,252	0,1%	1,748

PAREDES	DEPARTAMENTO DE SANTA CRUZ	SAN MATÍAS
Malo	4,3%	6,1%
Regular	44,9%	40,4%
Bueno	50,8%	53,5%
Total	100%	100%

2.4.2.16. Material de las paredes en la Provincia Manuel María Caballero

INTERVALO DE CONFIANZA AL 98%							
MUNICIPIO	MATERIAL DE CONSTRUCCIÓN MÁS UTILIZADO EN LAS PAREDES	PORCENTAJE	LÍMITE INFERIOR	LÍMITE SUPERIOR	COEFICIENTE DE VARIACIÓN	ERROR ESTÁNDAR	EFECTO DE DISEÑO
Comarapa	Ladrillo/Bloques de cemento/Hormigón	68,3%	55,1%	79,0%	0,076	5,2%	1,341
	Adobe/Tapial	31,7%	21,0%	44,9%	0,163	5,2%	1,341
	Tabique/Quinche	0%	-	-	-	-	-
	Piedra	0%	-	-	-	-	-
	Madera	0%	-	-	-	-	-
	Caña/Palma/Tronco	0%	-	-	-	-	-
	Otro	0%	-	-	-	-	-
Saipina	Ladrillo/Bloques de cemento/Hormigón	71,9%	56,1%	83,7%	0,083	6,0%	0,549
	Adobe/Tapial	28,1%	16,3%	43,9%	0,213	6,0%	0,549
	Tabique/Quinche	0%	-	-	-	-	-
	Piedra	0%	-	-	-	-	-
	Madera	0%	-	-	-	-	-
	Caña/Palma/Tronco	0%	-	-	-	-	-
	Otro	0%	-	-	-	-	-
Departamento de Santa Cruz	Ladrillo/Bloques de cemento/Hormigón	91,2%	90,3%	92,0%	0,004	0,4%	0,965
	Adobe/Tapial	5,1%	4,5%	5,7%	0,053	0,3%	0,824
	Tabique/Quinche	0,7%	0,5%	0,9%	0,142	0,1%	0,760
	Piedra	0%	0%	0,1%	0,624	0%	0,740
	Madera	2,5%	2,0%	3,0%	0,086	0,2%	1,052
	Caña/Palma/Tronco	0,1%	0%	0,3%	0,650	0%	1,456
	Otro (1)	0,5%	0,3%	0,9%	0,252	0,1%	1,748

(1) 0,40% Paredes Improvisadas; 0,05% Venesta; 0,03% Material reciclado y 0,01% Placas Prefabricadas

PAREDES	DEPARTAMENTO DE SANTA CRUZ	COMARAPA	SAIPINA
Malo	4,3%	2,4%	5,3%
Regular	44,9%	64,6%	61,4%
Bueno	50,8%	32,9%	33,3%
Total	100%	100%	100%

2.4.2.17. Material de las paredes en la Provincia Germán Busch

INTERVALO DE CONFIANZA AL 98%							
MUNICIPIO	MATERIAL DE CONSTRUCCIÓN MÁS UTILIZADO EN LAS PAREDES	PORCENTAJE	LÍMITE INFERIOR	LÍMITE SUPERIOR	COEFICIENTE DE VARIACIÓN	ERROR ESTÁNDAR	EFECTO DE DISEÑO
Puerto Suárez	Ladrillo/Bloques de cemento/Hormigón	75,5%	58,5%	87,1%	0,082	6,2%	0,914
	Adobe/Tapial	0%	-	-	-	-	-
	Tabique/Quinche	0%	-	-	-	-	-
	Piedra	0%	-	-	-	-	-
	Madera	24,5%	12,9%	41,5%	0,252	6,2%	0,914
	Caña/Palma/Tronco	0%	-	-	-	-	-
	Otro	0%	-	-	-	-	-
Puerto Quijarro	Ladrillo/Bloques de cemento/Hormigón	87,0%	70,3%	94,9%	0,057	5,0%	1,732
	Adobe/Tapial	4,3%	0,8%	20,0%	0,694	3,0%	1,732
	Tabique/Quinche	0%	-	-	-	-	-
	Piedra	2,2%	0,2%	19,5%	0,992	2,2%	1,732
	Madera	6,5%	1,7%	22,2%	0,560	3,7%	1,732
	Caña/Palma/Tronco	0%	-	-	-	-	-
	Otro	0%	-	-	-	-	-
Carmen Rivero Torrez	Ladrillo/Bloques de cemento/Hormigón	78,8%	62,6%	89,3%	0,072	5,7%	0,460
	Adobe/Tapial	11,5%	4,5%	26,7%	0,385	4,4%	0,460
	Tabique/Quinche	0%	-	-	-	-	-
	Piedra	1,9%	0,2%	17,5%	0,994	1,9%	0,460
	Madera	7,7%	2,4%	22,2%	0,482	3,7%	0,460
	Caña/Palma/Tronco	0%	-	-	-	-	-
	Otro	0%	-	-	-	-	-
Departamento de Santa Cruz	Ladrillo/Bloques de cemento/Hormigón	91,2%	90,3%	92,0%	0,004	0,4%	0,965
	Adobe/Tapial	5,1%	4,5%	5,7%	0,053	0,3%	0,824
	Tabique/Quinche	0,7%	0,5%	0,9%	0,142	0,1%	0,760
	Piedra	0%	0%	0,1%	0,624	0%	0,740
	Madera	2,5%	2,0%	3,0%	0,086	0,2%	1,052
	Caña/Palma/Tronco	0,1%	0%	0,3%	0,650	0%	1,456
	Otro (1)	0,5%	0,3%	0,9%	0,252	0,1%	1,748

(1): Incluye 0,40% Paredes Improvisadas; 0,05% Venesta; 0,03% Material reciclado y 0,01% Placas Prefabricadas

PAREDES	DEPARTAMENTO DE SANTA CRUZ	PUERTO SUÁREZ	PUERTO QUIJARRO	CARMEN RIVERO TORREZ
Malo	4,3%	18,4%	2,2%	5,8%
Regular	44,9%	53,1%	41,3%	57,7%
Bueno	50,8%	28,6%	56,5%	36,5%
Total	100%	100%	100%	100%

2.4.2.18. Material de las paredes en la Provincia Guarayos

INTERVALO DE CONFIANZA AL 98%							
MUNICIPIO	MATERIAL DE CONSTRUCCIÓN MÁS UTILIZADO EN LAS PAREDES	PORCENTAJE	LÍMITE INFERIOR	LÍMITE SUPERIOR	COEFICIENTE DE VARIACIÓN	ERROR ESTÁNDAR	EFECTO DE DISEÑO
Ascensión de Guarayos	Ladrillo/Bloques de cemento/Hormigón	46,9%	35,3%	58,8%	0,109	5,1%	1,386
	Adobe/Tapial	2,1%	0,4%	10,2%	0,701	1,5%	1,386
	Tabique/Quinche	0%	-	-	-	-	-
	Piedra	0%	-	-	-	-	-
	Madera	51,0%	39,2%	62,7%	0,100	5,1%	1,386
	Caña/Palma/Tronco	0%	-	-	-	-	-
	Otro	0%	-	-	-	-	-
Urubichá	Ladrillo/Bloques de cemento/Hormigón	36,2%	24,0%	50,6%	0,160	5,8%	0,293
	Adobe/Tapial	59,4%	45,2%	72,3%	0,100	5,9%	0,293
	Tabique/Quinche	0%	-	-	-	-	-
	Piedra	0%	-	-	-	-	-
	Madera	4,3%	1,1%	15,4%	0,566	4,3%	0,293
	Caña/Palma/Tronco	0%	-	-	-	-	-
	Otro	0%	-	-	-	-	-
El Puente	Ladrillo/Bloques de cemento/Hormigón	76,7%	61,6%	87,1%	0,071	5,5%	1,252
	Adobe/Tapial	11,7%	4,9%	25,4%	0,356	4,2%	1,252
	Tabique/Quinche	0%	-	-	-	-	-
	Piedra	0%	-	-	-	-	-
	Madera	11,7%	4,9%	25,4%	0,356	4,2%	1,252
	Caña/Palma/Tronco	0%	-	-	-	-	-
	Otro	0%	-	-	-	-	-
Departamento de Santa Cruz	Ladrillo/Bloques de cemento/Hormigón	91,2%	90,3%	92,0%	0,004	0,4%	0,965
	Adobe/Tapial	5,1%	4,5%	5,7%	0,053	0,3%	0,824
	Tabique/Quinche	0,7%	0,5%	0,9%	0,142	0,1%	0,760
	Piedra	0%	0%	0,1%	0,624	0%	0,740
	Madera	2,5%	2,0%	3,0%	0,086	0,2%	1,052
	Caña/Palma/Tronco	0,1%	0%	0,3%	0,650	0%	1,456
	Otro (1)	0,5%	0,3%	0,9%	0,252	0,1%	1,748

(1): Incluye 0,40% Paredes Improvisadas; 0,05% Venesta; 0,03% Material reciclado y 0,01% Placas Prefabricadas

PAREDES	DEPARTAMENTO DE SANTA CRUZ	ASCENSIÓN DE GUARAYOS	URUBICHÁ	EL PUENTE
Malo	4,3%	10,4%	7,2%	5,0%
Regular	44,9%	63,5%	66,7%	66,7%
Bueno	50,8%	26,0%	26,1%	28,3%
Total	100%	100%	100%	100%

2.4.3. Suelo

2.4.3.1. Material del suelo en el Departamento

INTERVALO DE CONFIANZA AL 98%							
PROVINCIA	MATERIAL DE CONSTRUCCIÓN MÁS UTILIZADO EN LOS PISOS	PORCENTAJE	LÍMITE INFERIOR	LÍMITE SUPERIOR	COEFICIENTE DE VARIACIÓN	ERROR ESTÁNDAR	EFECTO DE DISEÑO
Andrés Ibáñez	Tierra	4,0%	3,1%	5,1%	0,109	0,4%	1,833
	Tablón de madera	0%	0%	0,5%	1,000	0%	1,781
	Machihembre/Parquet	0,2%	0,1%	0,6%	0,511	0,1%	1,720
	Cemento	26,0%	23,8%	28,2%	0,037	0,9%	1,746
	Mosaico/Baldosa/Cerámica	65,0%	62,5%	67,4%	0,016	1,0%	1,751
	Ladrillo	4,8%	3,8%	6,1%	0,098	0,5%	1,810
	Otro	0%	-	-	-	-	-
Ignacio Warnes	Tierra	3,1%	1,3%	7,6%	0,386	1,2%	1,363
	Tablón de madera	0,5%	0%	4,9%	0,997	0,5%	1,408
	Machihembre/Parquet	0%	-	-	-	-	-
	Cemento	29,2%	22,4%	37,0%	0,108	3,2%	1,359
	Mosaico/Baldosa/Cerámica	60,7%	52,6%	68,2%	0,056	3,4%	1,358
	Ladrillo	6,5%	3,4	11,9%	0,268	1,7%	1,404
	Otro	0%	-	-	-	-	-
José Miguel de Velasco	Tierra	22,4%	16,0%	30,4%	0,138	3,1%	0,600
	Tablón de madera	0%	-	-	-	-	-
	Machihembre/Parquet	0%	-	-	-	-	-
	Cemento	23,9	17,3%	32,1%	0,134	3,2%	0,614
	Mosaico/Baldosa/Cerámica	30,2%	22,6%	39,0%	0,117	3,5%	0,648
	Ladrillo	23,2%	16,7%	31,4%	0,137	3,2%	0,622
	Otro [1]	0,3%	0%	2,7%	1,000	0,3%	0,293
Ichilo	Tierra	2,5%	1,1%	5,6%	0,348	0,9%	0,604
	Tablón de madera	0%	-	-	-	-	-
	Machihembre/Parquet	0,2%	0%	1,9%	1,001	0,2%	0,367
	Cemento	42,9%	34,3%	52,0%	0,090	3,8%	1,174
	Mosaico/Baldosa/Cerámica	51,3%	42,3%	60,2%	0,076	3,9%	1,172
	Ladrillo	3,0%	1,2%	7,2%	0,378	1,1%	0,867
	Otro	0%	-	-	-	-	-
Chiquitos	Tierra	7,2%	3,8%	13,2%	0,271	1,9%	0,645
	Tablón de madera	0%	-	-	-	-	-
	Machihembre/Parquet	0%	-	-	-	-	-
	Cemento	40,0%	31,8%	48,7%	0,091	3,6%	0,633
	Mosaico/Baldosa/Cerámica	43,3%	34,9%	52,0%	0,086	3,7%	0,639
	Ladrillo	9,6%	5,6%	16,0%	0,227	2,2%	0,627
	Otro	0%	-	-	-	-	-
Cordillera	Tierra	25,4%	19,2%	32,8%	0,115	2,9%	0,835
	Tablón de madera	0%	-	-	-	-	-
	Machihembre/Parquet	0,2%	0%	0,9%	0,709	0,1%	0,165
	Cemento	42,4%	35,0%	50,2%	0,078	3,3%	0,828
	Mosaico/Baldosa/Cerámica	26,6%	20,1%	34,1%	0,114	3,3%	0,868
	Ladrillo	5,4%	2,8%	10,4%	0,285	1,5%	0,863
	Otro	0%	-	-	-	-	-

Vallegrande	Tierra	12,3%	7,1%	20,4%	0,229	2,8%	0,389
	Tablón de madera	1,0%	0,1%	9,9%	0,994	1,0%	0,555
	Machihembre/Parquet	0%	-	-	-	-	-
	Cemento	32,3%	23,6%	42,4%	0,126	4,1%	0,402
	Caña/Palma/Tronco	52,8%	42,6%	62,8%	0,083	4,4%	0,414
	Ladrillo	1,3%	0,5%	3,5%	0,434	0,6%	0,132
	Otro [2]	0,2%	0%	2,5%	1,002	0,2%	13,1%
Florida	Tierra	12,5%	7,4%	20,4%	0,221	2,8%	0,481
	Tablón de madera	0%	-	-	-	-	-
	Machihembre/Parquet	0%	-	-	-	-	-
	Cemento	47,2%	37,5%	57,1%	0,091	4,3%	0,506
	Mosaico/Baldosa/Cerámica	34,3%	25,5%	44,3%	0,119	4,1%	0,509
	Ladrillo	6,0%	2,6%	13,2%	0,350	2,1%	0,542
	Otro	0%	-	-	-	-	-
Obispo Santistevan	Tierra	11,8%	8,6%	15,9%	0,133	1,6%	0,783
	Tablón de madera	0,1%	0%	1,3%	1,000	0,1%	0,439
	Machihembre/Parquet	0%	-	-	-	-	-
	Cemento	29,6%	24,8%	34,9%	0,073	2,2%	0,741
	Mosaico/Baldosa/Cerámica	52,2%	46,6%	57,7%	0,046	2,4%	0,760
	Ladrillo	6,3%	4,1%	9,5%	0,179	1,1%	0,716
	Otro	0%	-	-	-	-	-
Ñuflo de Chávez	Tierra	20,0%	15,4%	25,7%	0,111	2,2%	0,608
	Tablón de madera	0%	-	-	-	-	-
	Machihembre/Parquet	0%	-	-	-	-	-
	Cemento	30,8%	24,8%	37,6%	0,090	2,8%	0,709
	Mosaico/Baldosa/Cerámica	40,9%	34,2%	48,0%	0,073	3,0%	0,727
	Ladrillo	8,2%	5,4%	12,3%	0,177	1,5%	0,557
	Otro	0%	-	-	-	-	-
Ángel Sandoval	Tierra	16,7%	10,0%	26,4%	0,209	3,5%	0,224
	Tablón de madera	0%	-	-	-	-	-
	Machihembre/Parquet	0%	-	-	-	-	-
	Cemento	52,6%	41,8%	63,2%	0,089	4,7%	0,224
	Mosaico/Baldosa/Cerámica	30,7%	21,6%	41,5%	0,141	4,3%	0,224
	Ladrillo	0%	-	-	-	-	-
	Otro	0%	-	-	-	-	-
Manuel María Caballero	Tierra	9,2%	4,8%	16,9%	0,271	2,5%	0,354
	Tablón de madera	0%	-	-	-	-	-
	Machihembre/Parquet	0%	-	-	-	-	-
	Cemento	41,0%	31,2%	51,7%	0,109	4,5%	0,391
	Mosaico/Baldosa/Cerámica	42,2%	32,2%	52,8%	0,106	4,5%	0,393
	Ladrillo	7,6%	3,4%	16,1%	0,338	2,6%	0,447
	Otro	0%	-	-	-	-	-
Germán Busch	Tierra	16,5%	10,4%	25,0%	0,189	3,1%	0,609
	Tablón de madera	0,6%	0,1%	6,0%	0,998	0,6%	0,535
	Machihembre/Parquet	0%	-	-	-	-	-
	Cemento	44,7%	34,3%	55,6%	0,104	4,6%	0,755
	Mosaico/Baldosa/Cerámica	38,2%	28,3%	49,2%	0,119	4,5%	0,756
	Ladrillo	0%	-	-	-	-	-
	Otro	0%	-	-	-	-	-

Guarayos	Tierra	39,2%	31,2%	47,8%	0,092	3,6%	0,466
	Tablón de madera	0,6%	0,1%	5,9%	0,997	0,6%	0,518
	Machihembre/Parquet	0%	-	-	-	-	-
	Cemento	27,6%	20,6%	35,9%	0,120	3,3%	0,466
	Mosaico/Baldosa/Cerámica	21,8%	15,5%	29,7%	0,140	3,0%	0,466
	Ladrillo	10,8%	6,5%	17,4%	0,211	2,3%	0,463
	Otro	0%	-	-	-	-	
Departamento de Santa Cruz	Tierra	7,2%	6,4%	8,1%	0,051	0,4%	1,121
	Tablón de madera	0,1%	0%	0,3%	0,476	0%	1,186
	Machihembre/Parquet	0,1%	0%	0,4%	0,466	0,1%	1,581
	Cemento	28,8%	27,2%	30,5%	0,025	0,7%	1,398
	Mosaico/Baldosa/Cerámica	58,3%	56,5%	60,1%	0,013	0,8%	1,401
	Ladrillo	5,5%	4,7%	6,4%	0,065	0,4%	1,372
	Otro (1)	0%	0%	0%	0,758	0%	0,243

(1) Incluye: 0,005% Piedra Laja y 0,002% Caña Hueca

PISOS	VALLEGRANDE	FLORIDA	OBISPO SANTISTEVAN	ÑUFLO DE CHÁVEZ	ÁNGEL SANDOVAL	MANUEL MARÍA CABALLERO	GERMÁN BUSCH	GUARAYOS
Malo	11,5%	11,0%	5,4%	5,8%	7,9%	1,7%	6,4%	7,8%
Regular	51,5%	47,4%	42,8%	57,1%	41,2%	62,6%	52,3%	63,9%
Bueno	36,9%	41,6%	51,8%	37,1%	50,9%	35,7%	41,3%	28,2%
Total	100%	100%	100%	100%	100%	100%	100%	100%

PISOS	ANDRÉS IBÁÑEZ	IGNACIO WARNES	JOSÉ MIGUEL DE VELASCO	ICHILO	CHIQUITOS	SARA	CORDILLERA	SANTA CRUZ
Malo	2,9%	4,1%	5,3%	4,4%	6,8%	8,2%	5,3%	3,8%
Regular	38,7%	41,9%	37,1%	49,9%	51,0%	47,4%	50,4%	41,9%
Bueno	58,4%	54,1%	57,7%	45,7%	42,3%	44,4%	44,3%	54,3%
Total	100%	100%	100%	100%	100%	100%	100%	100%

2.4.3.2. Material del suelo en la Región Metropolitana

INTERVALO DE CONFIANZA AL 98%							
MUNICIPIO	MATERIAL DE CONSTRUCCIÓN MÁS UTILIZADO EN LOS PISOS	PORCENTAJE	LÍMITE INFERIOR	LÍMITE SUPERIOR	COEFICIENTE DE VARIACIÓN	ERROR ESTÁNDAR	EFECTO DE DISEÑO
Santa Cruz de la Sierra	Tierra	3,6%	2,7%	4,8%	0,124	0,4%	1,220
	Tablón de madera	0,1%	0%	0,6%	1,000	0,1%	1,166
	Machihembre/Parquet	0,2%	0,1%	0,7%	0,511	0,1%	1,126
	Cemento	24,7%	22,4%	27,1%	0,041	1,0%	1,162
	Mosaico/Baldosa/Cerámica	67,2%	64,6%	69,7%	0,016	1,1%	1,165
	Ladrillo	4,2%	3,2%	5,5%	0,114	0,5%	1,216
	Otro	0%	-	-	-	-	-

Cotoca	Tierra	2,5%	0,5%	12,0%	0,698	1,7%	1,216
	Tablón de madera	0%	-	-	-	-	-
	Machihembre/Parquet	0%	-	-	-	-	-
	Cemento	22,5%	13,5%	35,1%	0,208	4,7%	1,216
	Mosaico/Baldosa/Cerámica	56,3%	43,2%	68,5%	0,099	5,5%	1,216
	Ladrillo	18,8%	10,6%	31,0%	0,233	4,4%	1,216
	Otro	0%	-	-	-	-	-
Porongo	Tierra	0%	-	-	-	-	-
	Tablón de madera	0%	-	-	-	-	-
	Machihembre/Parquet	0%	-	-	-	-	-
	Cemento	26,1%	13,9%	43,5%	0,248	6,5%	0,495
	Mosaico/Baldosa/Cerámica	63,0%	45,6%	77,6%	0,113	7,1%	0,495
	Ladrillo	10,9%	3,9%	26,9%	0,422	4,6%	0,495
	Otro	0%	-	-	-	-	-
La Guardia	Tierra	12,7%	7,4%	21,0%	0,227	2,9%	1,122
	Tablón de madera	0%	-	-	-	-	-
	Machihembre/Parquet	0%	-	-	-	-	-
	Cemento	38,8%	29,6%	48,9%	0,109	4,2%	1,122
	Mosaico/Baldosa/Cerámica	46,3%	36,5%	56,3%	0,093	4,3%	1,122
	Ladrillo	2,2%	0,6%	8,2%	0,571	1,3%	1,122
	Otro	0%	-	-	-	-	-
El Torno	Tierra	0%	-	-	-	-	-
	Tablón de madera	0%	-	-	-	-	-
	Machihembre/Parquet	0%	-	-	-	-	-
	Cemento	43,1%	30,3%	56,8%	0,058	5,8%	0,855
	Mosaico/Baldosa/Cerámica	50,0%	36,6%	63,4%	0,059	5,9%	0,855
	Ladrillo	6,9%	2,5%	18,0%	0,030	3,0%	0,855
	Otro	0%	-	-	-	-	-
Warnes	Tierra	3,2%	1,2%	7,9%	0,402	1,3%	0,922
	Tablón de madera	0,5%	0,1%	5,2%	0,998	0,5%	0,922
	Machihembre/Parquet	0%	-	-	-	-	-
	Cemento	29,6%	22,5%	37,9%	0,112	3,3%	0,922
	Mosaico/Baldosa/Cerámica	59,8%	51,3%	67,7%	0,060	3,6%	0,922
	Ladrillo	6,9%	3,6%	12,6%	0,268	1,8%	0,922
	Otro	0%	-	-	-	-	-
Departamento de Santa Cruz	Tierra	7,2%	6,4%	8,1%	0,051	0,4%	1,121
	Tablón de madera	0,1%	0%	0,3%	0,476	0%	1,186
	Machihembre/Parquet	0,1%	0%	0,4%	0,466	0,1%	1,581
	Cemento	28,8%	27,2%	30,5%	0,025	0,7%	1,398
	Mosaico/Baldosa/Cerámica	58,3%	56,5%	60,1%	0,013	0,8%	1,401
	Ladrillo	5,5%	4,7%	6,4%	0,065	0,4%	1,372
	Otro (1)	0%	0%	0%	0,758	0%	0,243

(1) 0,005% Piedra Laja y 0,002% Caña Hueca

PISOS	DEPARTAMENTO DE SANTA CRUZ	SANTA CRUZ DE LA SIERRA	COTOCA	PORONGO	LA GUARDIA	EL TORNO	WARNES
Malo	3,8%	2,9%	5,0%	4,3%	1,5%	1,4%	3,7%
Regular	41,9%	37,2%	41,3%	26,1%	51,5%	59,7%	42,3%
Bueno	54,3%	59,9%	53,8%	69,6%	47,0%	38,9%	54,0%
Total	100%	100%	100%	100%	100%	100%	100%

2.4.3.3. Material del suelo en el Municipio de Santa Cruz de la Sierra

INTERVALO DE CONFIANZA AL 98%							
DISTRITOS	MATERIAL DE CONSTRUCCIÓN MÁS UTILIZADO EN LOS PISOS	PORCENTAJE	LÍMITE INFERIOR	LÍMITE SUPERIOR	COEFICIENTE DE VARIACIÓN	ERROR ESTÁNDAR	EFECTO DE DISEÑO
D1	Tierra	2,3%	0,6%	8,4%	0,571	1,3%	1,255
	Tablón de madera	0%	-	-	-	-	-
	Machihembre/Parquet	0%	-	-	-	-	-
	Cemento	16,9%	10,6%	26,0%	0,194	3,3%	1,255
	Mosaico/Baldosa/Cerámica	74,6%	64,8%	82,5%	0,051	3,8%	1,255
	Ladrillo	6,2%	2,7%	13,3%	0,343	2,1%	1,255
	Otro	0%	-	-	-	-	-
D2	Tierra	0%	-	-	-	-	-
	Tablón de madera	0%	-	-	-	-	-
	Machihembre/Parquet	0,8%	0,1%	7,7%	0,996	0,8%	0,739
	Cemento	12,7%	7,2%	21,3%	0,234	3,0%	0,739
	Mosaico/Baldosa/Cerámica	84,9%	75,9%	91,0%	0,038	3,2%	0,739
	Ladrillo	1,6%	0,3%	7,8%	0,702	1,1%	0,739
	Otro	0%	-	-	-	-	-
D3	Tierra	0%	-	-	-	-	-
	Tablón de madera	0%	-	-	-	-	-
	Machihembre/Parquet	0%	-	-	-	-	-
	Cemento	18,0%	11,3%	27,6%	0,193	3,5%	0,615
	Mosaico/Baldosa/Cerámica	81,1%	71,5%	88,1%	0,044	3,5%	0,615
	Ladrillo	0,8%	0,1%	7,9%	0,996	0,8%	0,615
	Otro	0%	-	-	-	-	-
D4	Tierra	0%	-	-	-	-	-
	Tablón de madera	0%	-	-	-	-	-
	Machihembre/Parquet	0%	-	-	-	-	-
	Cemento	11,6%	6,2%	20,7%	0,261	3,0%	0,884
	Mosaico/Baldosa/Cerámica	88,4%	79,3%	93,8%	0,034	3,0%	0,884
	Ladrillo	0%	-	-	-	-	-
	Otro	0%	-	-	-	-	-
D5	Tierra	2,5%	0,8%	7,6%	0,494	1,2%	1,156
	Tablón de madera	0,6%	0,1%	6,0%	0,997	0,6%	1,156
	Machihembre/Parquet	0%	-	-	-	-	-
	Cemento	9,9%	5,6%	16,8%	0,237	2,3%	1,156
	Mosaico/Baldosa/Cerámica	82,7%	74,7%	88,6%	0,036	3,0%	1,156
	Ladrillo	4,3%	1,8%	10,0%	0,370	1,6%	1,156
	Otro	0%	-	-	-	-	-
D6	Tierra	5,0%	2,3%	10,4%	0,325	1,6%	1,461
	Tablón de madera	0%	-	-	-	-	-
	Machihembre/Parquet	0%	-	-	-	-	-
	Cemento	27,1%	20,1%	35,4%	0,122	3,3%	1,461
	Mosaico/Baldosa/Cerámica	61,9%	53,2%	69,9%	0,058	3,6%	1,461
	Ladrillo	6,1%	3,0%	11,8%	0,292	1,8%	1,461
	Otro	0%	-	-	-	-	-

D7	Tierra	6,9%	3,4%	13,3%	0,291	2,0%	1,399
	Tablón de madera	0,6%	0,1%	6,1%	0,997	0,6%	1,399
	Machihembre/Parquet	35,0%	26,8%	44,2%	0,108	3,8%	1,399
	Cemento	51,9%	42,7%	60,9%	0,076	4,0%	1,399
	Mosaico/Baldosa/Cerámica	5,6%	2,6%	11,7%	0,324	1,8%	1,399
	Ladrillo	0%	-	-	-	-	-
	Otro	0%	-	-	-	-	-
D8	Tierra	6%	3,2%	11,8%	0,280	1,8%	1,373
	Tablón de madera	0%	-	-	-	-	-
	Machihembre/Parquet	0%	-	-	-	-	-
	Cemento	34%	26,1%	41,9%	0,102	3,4%	1,373
	Mosaico/Baldosa/Cerámica	54%	45,5%	62,1%	0,067	3,6%	1,373
	Ladrillo	6%	3,2%	11,8%	0,280	1,8%	1,373
	Otro	0%	-	-	-	-	-
D9	Tierra	2,4%	0,6%	8,8%	0,571	1,4%	1,063
	Tablón de madera	0%	-	-	-	-	-
	Machihembre/Parquet	1,6%	0,3%	7,9%	0,702	1,1%	1,063
	Cemento	29,6%	21,0%	39,9%	0,138	4,1%	1,063
	Mosaico/Baldosa/Cerámica	60,8%	50,3%	70,4%	0,072	4,4%	1,063
	Ladrillo	5,6%	2,3%	12,8%	0,367	2,1%	1,063
	Otro	0%	-	-	-	-	-
D10	Tierra	2,0%	0,5%	7,2%	0,572	1,1%	1,005
	Tablón de madera	0%	-	-	-	-	-
	Machihembre/Parquet	0%	-	-	-	-	-
	Cemento	28,8%	21,0%	38,0%	0,127	3,7%	1,005
	Mosaico/Baldosa/Cerámica	66,0%	56,6%	74,3%	0,058	3,8%	1,005
	Ladrillo	3,3%	1,2%	8,9%	0,440	1,4%	1,005
	Otro	0%	-	-	-	-	-
D11	Tierra	2,8%	0,9%	8,6%	0,493	1,4%	1,006
	Tablón de madera	0%	-	-	-	-	-
	Machihembre/Parquet	0%	-	-	-	-	-
	Cemento	15,5%	9,7%	23,9%	0,196	3,0%	1,006
	Mosaico/Baldosa/Cerámica	81,0%	72,1%	87,5%	0,041	3,3%	1,006
	Ladrillo	0,7%	0,1%	6,8%	0,997	0,7%	1,006
	Otro	0%	-	-	-	-	-
D12	Tierra	1,9%	0,5%	7,0%	0,572	1,1%	1,176
	Tablón de madera	0%	-	-	-	-	-
	Machihembre/Parquet	0%	-	-	-	-	-
	Cemento	25,3%	18,1%	34,2%	0,137	3,5%	1,176
	Mosaico/Baldosa/Cerámica	70,9%	61,8%	78,5%	0,051	3,6%	1,176
	Ladrillo	1,9%	0,5%	7,0%	0,572	1,1%	1,176
	Otro	0%	-	-	-	-	-
D13	Tierra	14%	7,8%	24,4%	0,248	3,5%	0,468
	Tablón de madera	0%	-	-	-	-	-
	Machihembre/Parquet	0%	-	-	-	-	-
	Cemento	36%	26,0%	48,2%	0,133	4,8%	0,468
	Mosaico/Baldosa/Cerámica	45%	34,2%	57,1%	0,110	5,0%	0,468
	Ladrillo	4%	1,3%	12,1%	0,490	2,0%	0,468
	Otro	0%	-	-	-	-	-

D14	Tierra	6,3%	1,2%	26,7%	0,685	4,3%	0,081
	Tablón de madera	0%	-	-	-	-	-
	Machihembre/Parquet	0%	-	-	-	-	-
	Cemento	37,5%	20,4%	58,4%	0,228	8,6%	0,081
	Mosaico/Baldosa/Cerámica	31,3%	15,8%	52,5%	0,262	8,2%	0,081
	Ladrillo	25,0%	11,4%	46,3%	0,306	7,7%	0,081
	Otro	0%	-	-	-	-	-
D15	Tierra	0%	-	-	-	-	-
	Tablón de madera	0%	-	-	-	-	-
	Machihembre/Parquet	0%	-	-	-	-	-
	Cemento	37,5%	20,4%	58,4%	0,228	8,6%	0,084
	Mosaico/Baldosa/Cerámica	40,6%	22,8%	61,3%	0,214	8,7%	0,084
	Ladrillo	21,9%	9,4%	43,1%	0,334	7,3%	0,084
	Otro	0%	-	-	-	-	-
DI	Tierra	3%	1,0%	10,1%	0,492	1,6%	0,397
	Tablón de madera	0%	-	-	-	-	-
	Machihembre/Parquet	0%	-	-	-	-	-
	Cemento	45%	34,8%	55,6%	0,101	4,5%	0,397
	Mosaico/Baldosa/Cerámica	47%	37,2%	58,1%	0,096	4,6%	0,397
	Ladrillo	4%	1,5%	11,2%	0,438	1,8%	0,397
	Otro	0%	-	-	-	-	-
AR	Tierra	2,4%	0,2%	20,9%	0,988	2,4%	0,265
	Tablón de madera	0%	-	-	-	-	-
	Machihembre/Parquet	0%	-	-	-	-	-
	Cemento	31,7%	17,5%	50,4%	0,229	7,3%	0,265
	Mosaico/Baldosa/Cerámica	53,7%	35,8%	70,6%	0,145	7,8%	0,265
	Ladrillo	12,2%	4,4%	29,7%	0,419	5,1%	0,265
	Otro	0%	-	-	-	-	-
Departamento de Santa Cruz	Tierra	7,2%	6,4%	8,1%	0,051	0,4%	1,121
	Tablón de madera	0,1%	0%	0,3%	0,476	0%	1,186
	Machihembre/Parquet	0,1%	0%	0,4%	0,466	0,1%	1,581
	Cemento	28,8%	27,2%	30,5%	0,025	0,7%	1,398
	Mosaico/Baldosa/Cerámica	58,3%	56,6%	60,1%	0,013	0,8%	1,401
	Ladrillo	5,5%	4,7%	6,4%	0,065	0,8%	1,372
	Otro (1)	0%	0%	0%	0,758	0%	0,243

(1) 0,005% Piedra Laja y 0,002% Caña Hueca

%	MALO	REGULAR	BUENO	TOTAL
Santa Cruz	3,8%	41,9%	54,3%	100%
D1	3,1%	28,5%	68,5%	100%
D2	2,4%	34,1%	63,5%	100%
D3	6,6%	31,1%	62,3%	100%
D4	1,8%	37,5%	60,7%	100%
D5	1,9%	32,7%	65,4%	100%
D6	3,3%	36,5%	60,2%	100%
D7	1,9%	34,4%	63,8%	100%
D8	2,1%	44,0%	53,9%	100%
D9	3,2%	47,2%	49,6%	100%
D10	3,3%	39,2%	57,5%	100%
D11	2,1%	30,3%	67,6%	100%
D12	3,8%	41,8%	54,4%	100%
D13	2,0%	41,4%	56,6%	100%
D14	12,5%	50,0%	37,5%	100%
D15	0%	31,3%	68,8%	100%
DI	7,5%	42,5%	50,0%	100%
AR	2,4%	41,5%	56,1%	100%

2.4.3.4. Material del suelo de la vivienda en la Provincia Andrés Ibáñez

INTERVALO DE CONFIANZA AL 98%							
MUNICIPIO	MATERIAL DE CONSTRUCCIÓN MÁS UTILIZADO EN LOS PISOS	PORCENTAJE	LÍMITE INFERIOR	LÍMITE SUPERIOR	COEFICIENTE DE VARIACIÓN	ERROR ESTÁNDAR	EFECTO DE DISEÑO
Santa Cruz de la Sierra	Tierra	3,6%	2,7%	4,8%	0,124	0,4%	1,212
	Tablón de madera	0,1%	0%	0,6%	1,000	0,1%	1,158
	Machihembre/Parquet	0%	0,1%	0,7%	0,511	0,1%	1,119
	Cemento	24,7%	22,4%	27,1%	0,041	1,0%	1,154
	Mosaico/Baldosa/Cerámica	67,2%	64,6%	69,7%	0,016	1,1%	1,157
	Ladrillo	4,2%	3,2%	5,5%	0,114	0,5%	1,208
	Otro	0%	-	-	-	-	-
Cotoca	Tierra	3%	0,5%	12,0%	0,698	1,7%	1,208
	Tablón de madera	0%	-	-	-	-	-
	Machihembre/Parquet	0%	-	-	-	-	-
	Cemento	22,5%	13,5%	35,1%	0,208	4,7%	1,208
	Mosaico/Baldosa/Cerámica	56,3%	43,2%	68,5%	0,099	5,5%	1,208
	Ladrillo	18,8%	10,6%	31,0%	0,233	4,4%	1,208
	Otro	0%	-	-	-	-	-

Porongo	Tierra	0%	-	-	-	-	-
	Tablón de madera	0%	-	-	-	-	-
	Machihembre/Parquet	0%	-	-	-	-	-
	Cemento	26,1%	13,9%	43,5%	0,248	6,5%	0,492
	Mosaico/Baldosa/Cerámica	63,0%	45,6%	77,6%	0,113	7,1%	0,492
	Ladrillo	10,9%	3,9%	26,9%	0,422	4,6%	0,492
	Otro	0%	-	-	-	-	-
La Guardia	Tierra	13%	7,4%	21,0%	0,227	2,9%	1,115
	Tablón de madera	0%	-	-	-	-	-
	Machihembre/Parquet	0%	-	-	-	-	-
	Cemento	38,8%	29,6%	48,9%	0,109	4,2%	1,115
	Mosaico/Baldosa/Cerámica	46,3%	36,5%	56,3%	0,093	4,3%	1,115
	Ladrillo	2,2%	0,6%	8,2%	0,571	1,3%	1,115
	Otro	0%	-	-	-	-	-
El Torno	Tierra	0%	-	-	-	-	-
	Tablón de madera	0%	-	-	-	-	-
	Machihembre/Parquet	0%	-	-	-	-	-
	Cemento	43,1%	30,3%	56,8%	0,136	5,8%	0,850
	Mosaico/Baldosa/Cerámica	50,0%	36,6%	63,4%	0,118	5,9%	0,850
	Ladrillo	6,9%	2,5%	18,0%	0,431	3,0%	0,850
	Otro	0%	-	-	-	-	-
Departamento de Santa Cruz	Tierra	7,2%	6,4%	8,1%	0,051	0,4%	1,121
	Tablón de madera	0,1%	0%	0,3%	0,476	0%	1,186
	Machihembre/Parquet	0,1%	0%	0,4%	0,466	0,1%	1,581
	Cemento	28,8%	27,2%	30,5%	0,025	0,7%	1,398
	Mosaico/Baldosa/Cerámica	58,3%	56,5%	60,1%	0,013	0,8%	1,401
	Ladrillo	5,5%	4,7%	6,4%	0,065	0,4%	1,372
	Otro (1)	0%	0%	0%	0,758	0%	0,243

(1) 0,005% Piedra Laja y 0,002% Caña Hueca

PISOS	DEPARTAMENTO DE SANTA CRUZ	SANTA CRUZ DE LA SIERRA	COTOCA	PORONGO	LA GUARDIA	EL TORNO
Malo	3,8%	2,9%	5,0%	4,3%	1,5%	1,4%
Regular	41,9%	37,3%	41,3%	26,1%	51,5%	59,7%
Bueno	54,3%	59,9%	53,8%	69,6%	47,0%	38,9%
Total	100%	100%	100%	100%	100%	100%

2.4.3.5. Material del suelo de la vivienda en la Provincia Ignacio Warnes

INTERVALO DE CONFIANZA AL 98%							
MUNICIPIO	MATERIAL DE CONSTRUCCIÓN MÁS UTILIZADO EN LOS PISOS	PORCENTAJE	LÍMITE INFERIOR	LÍMITE SUPERIOR	COEFICIENTE DE VARIACIÓN	ERROR ESTÁNDAR	EFECTO DE DISEÑO
Warnes	Tierra	3,2%	1,2%	8,0%	0,403	1,3%	1,152
	Tablón de madera	0,5%	0,1%	5,3%	1,000	0,5%	1,152
	Machihembre/Parquet	0%	-	-	-	-	-
	Cemento	29,6%	22,5%	38,0%	0,112	3,3%	1,152
	Mosaico/Baldosa/Cerámica	59,8%	51,2%	67,8%	0,060	3,6%	1,152
	Ladrillo	6,9%	3,6%	12,7%	0,268	1,8%	1,152
	Otro	0%	-	-	-	-	-
Okinawa Uno	Tierra	2,4%	0,2%	21,2%	0,990	2,4%	0,323
	Tablón de madera	0%	-	-	-	-	-
	Machihembre/Parquet	0%	-	-	-	-	-
	Cemento	22,0%	10,4%	40,5%	0,295	6,5%	0,323
	Mosaico/Baldosa/Cerámica	75,6%	56,9%	87,9%	0,089	6,7%	0,323
	Ladrillo	0%	-	-	-	-	-
	Otro	0%	-	-	-	-	-
Departamento de Santa Cruz	Tierra	7,2%	6,4%	8,1%	0,051	0,4%	1,121
	Tablón de madera	0,1%	0%	0,3%	0,476	0%	1,186
	Machihembre/Parquet	0,1%	0%	0,4%	0,466	0,1%	1,581
	Cemento	28,8%	27,2%	30,5%	0,025	0,7%	1,398
	Mosaico/Baldosa/Cerámica	58,3%	56,5%	60,1%	0,013	0,8%	1,401
	Ladrillo	5,5%	4,7%	6,4%	0,065	0,4%	1,372
	Otro	0%	0%	0%	0,758	0%	0,243

PISOS	DEPARTAMENTO DE SANTA CRUZ	WARNES	OKINAWA UNO
Malo	3,8%	3,7%	9,8%
Regular	41,9%	42,3%	34,1%
Bueno	54,3%	54,0%	56,1%
Total	100%	100%	100%

2.4.3.6. Material del suelo de la vivienda en la Provincia José Miguel de Velasco

INTERVALO DE CONFIANZA AL 98%							
MUNICIPIO	MATERIAL DE CONSTRUCCIÓN MÁS UTILIZADO EN LOS PISOS	PORCENTAJE	LÍMITE INFERIOR	LÍMITE SUPERIOR	COEFICIENTE DE VARIACIÓN	ERROR ESTÁNDAR	EFECTO DE DISEÑO
San Ignacio de Velasco	Tierra	20,5%	13,0%	30,9%	0,186	3,8%	1,579
	Tablón de madera	0%	-	-	-	-	-
	Machihembre/Parquet	0%	-	-	-	-	-
	Cemento	23,2%	15,2%	33,8%	0,172	4,0%	1,579
	Mosaico/Baldosa/Cerámica	33,9%	24,3%	45,1%	0,132	4,5%	1,579
	Ladrillo	22,3%	14,4%	32,9%	0,177	3,9%	1,579
	Otro	0%	-	-	-	-	-
San Miguel de Velasco	Tierra	25,8%	15,0%	40,7%	0,216	5,6%	0,621
	Tablón de madera	0%	-	-	-	-	-
	Machihembre/Parquet	0%	-	-	-	-	-
	Cemento	22,6%	12,5%	37,3%	0,236	5,3%	0,621
	Mosaico/Baldosa/Cerámica	12,9%	5,7%	26,5%	0,331	4,3%	0,621
	Ladrillo	37,1%	24,1%	52,2%	0,166	6,1%	0,621
	Otro (1)	1,6%	0,2%	14,9%	0,994	1,6%	0,621
San Rafael de Velasco	Tierra	33,9%	20,9%	49,9%	0,187	6,3%	0,309
	Tablón de madera	0%	-	-	-	-	-
	Machihembre/Parquet	0%	-	-	-	-	-
	Cemento	33,9%	20,9%	49,9%	0,187	6,3%	0,309
	Mosaico/Baldosa/Cerámica	30,4%	18,1%	46,3%	0,203	6,2%	0,309
	Ladrillo	1,8%	0,2%	16,3%	0,993	1,8%	0,309
	Otro	0%	-	-	-	-	-
Departamento de Santa Cruz	Tierra	7,2%	6,4%	8,1%	0,051	0,4%	1,121
	Tablón de madera	0,1%	0%	0,3%	0,476	0%	1,186
	Machihembre/Parquet	0,1%	0%	0,4%	0,466	0,1%	1,581
	Cemento	28,8%	27,2%	30,5%	0,025	0,7%	1,398
	Mosaico/Baldosa/Cerámica	58,3%	56,5%	60,1%	0,013	0,8%	1,401
	Ladrillo	5,5%	4,7%	6,4%	0,065	0,4%	1,372
	Otro (2)	0%	0%	0%	0,758	0%	0,243

(1) Piedra Laja

(2) Incluye: 0,005% Piedra Laja y 0,002% Caña Hueca

PISOS	DEPARTAMENTO DE SANTA CRUZ	SAN IGNACIO DE VELASCO	SAN MIGUEL DE VELASCO	SAN RAFAEL DE VELASCO
Malo	3,8%	4,5%	8,1%	7,1%
Regular	41,9%	31,3%	62,9%	39,3%
Bueno	54,3%	64,3%	29,0%	53,6%
Total	100%	100%	100%	100%

2.4.3.7. Material del suelo de la vivienda en la Provincia Ichilo

INTERVALO DE CONFIANZA AL 98%							
MUNICIPIO	MATERIAL DE CONSTRUCCIÓN MÁS UTILIZADO EN LOS PISOS	PORCENTAJE	LÍMITE INFERIOR	LÍMITE SUPERIOR	COEFICIENTE DE VARIACIÓN	ERROR ESTÁNDAR	EFECTO DE DISEÑO
Buena Vista	Tierra	7,1%	1,8%	23,9%	0,558	4,0%	0,798
	Tablón de madera	0%	-	-	-	-	-
	Machihembre/Parquet	0%	-	-	-	-	-
	Cemento	40,5%	24,5%	58,7%	0,188	7,6%	0,798
	Mosaico/Baldosa/Cerámica	42,9%	26,5%	60,9%	0,179	7,7%	0,798
	Ladrillo	9,5%	3,0%	26,6%	0,477	4,5%	0,798
	Otro	0%	-	-	-	-	-
San Carlos	Tierra	4,2%	0,8%	19,2%	0,694	2,9%	0,705
	Tablón de madera	0%	-	-	-	-	-
	Machihembre/Parquet	0%	-	-	-	-	-
	Cemento	50,0%	33,7%	66,3%	0,145	7,2%	0,705
	Mosaico/Baldosa/Cerámica	45,8%	30,0%	62,6%	0,157	7,2%	0,705
	Ladrillo	0%	-	-	-	-	-
	Otro	0%	-	-	-	-	-
Yapacaní	Tierra	0%	-	-	-	-	-
	Tablón de madera	0%	-	-	-	-	-
	Machihembre/Parquet	0%	-	-	-	-	-
	Cemento	42,5%	29,7%	56,3%	0,137	5,8%	1,752
	Mosaico/Baldosa/Cerámica	56,2%	42,4%	69,0%	0,104	5,8%	1,752
	Ladrillo	1,4%	0,1%	12,9%	0,995	1,4%	1,752
	Otro	0%	-	-	-	-	-
San Juan	Tierra	7,7%	2,4%	22,1%	0,482	3,7%	0,407
	Tablón de madera	0%	-	-	-	-	-
	Machihembre/Parquet	1,9%	0,2%	17,4%	0,993	1,9%	0,407
	Cemento	38,5%	24,2%	55,0%	0,176	6,8%	0,407
	Mosaico/Baldosa/Cerámica	44,2%	29,2%	60,4%	0,156	6,9%	0,407
	Ladrillo	7,7%	2,4%	22,1%	0,482	3,7%	0,407
	Otro	0%	-	-	-	-	-
Departamento de Santa Cruz	Tierra	7,2%	6,4%	8,1%	0,051	0,4%	1,121
	Tablón de madera	0,1%	0%	0,3%	0,476	0%	1,186
	Machihembre/Parquet	0,1%	0%	0,4%	0,466	0,1%	1,581
	Cemento	28,8%	27,2%	30,5%	0,025	0,7%	1,398
	Mosaico/Baldosa/Cerámica	58,3%	56,5%	60,1%	0,013	0,8%	1,401
	Ladrillo	5,5%	4,7%	6,4%	0,065	0,4%	1,372
	Otro (1)	0%	0%	0%	0,758	0%	0,243

(1) Incluye: 0,005% Piedra Laja y 0,002% Caña Hueca

PISOS	DEPARTAMENTO DE SANTA CRUZ	BUENA VISTA	SAN CARLOS	YAPACANÍ	SAN JUAN
Malo	3,8%	2,4%	14,6%	1,4%	9,6%
Regular	41,9%	52,4%	45,8%	49,3%	55,8%
Bueno	54,3%	45,2%	39,6%	49,3%	34,6%
Total	100%	100%	100%	100%	100%

2.4.3.8. Material del suelo de la vivienda en la Provincia Andrés Ibáñez

INTERVALO DE CONFIANZA AL 98%							
MUNICIPIO	MATERIAL DE CONSTRUCCIÓN MÁS UTILIZADO EN LOS PISOS	PORCENTAJE	LÍMITE INFERIOR	LÍMITE SUPERIOR	COEFICIENTE DE VARIACIÓN	ERROR ESTÁNDAR	EFECTO DE DISEÑO
San José de Chiquitos	Tierra	6,9%	2,4%	18,2%	0,433	3,0%	0,812
	Tablón de madera	0%	-	-	-	-	-
	Machihembre/Parquet	0%	-	-	-	-	-
	Cemento	47,2%	33,9%	60,9%	0,125	5,9%	0,812
	Mosaico/Baldosa/Cerámica	34,7%	22,9%	48,8%	0,162	5,6%	0,812
	Ladrillo	11,1%	4,9%	23,2%	0,334	3,7%	0,812
	Otro	0%	-	-	-	-	-
Pailón	Tierra	2,8%	0,5%	13,4%	0,699	1,9%	1,120
	Tablón de madera	0%	-	-	-	-	-
	Machihembre/Parquet	0%	-	-	-	-	-
	Cemento	36,1%	24,1%	50,2%	0,157	5,7%	1,120
	Mosaico/Baldosa/Cerámica	51,4%	37,8%	64,8%	0,115	5,9%	1,120
	Ladrillo	9,7%	4,1%	21,5%	0,360	3,5%	1,120
	Otro	0%	-	-	-	-	-
Roboré	Tierra	15,0%	5,9%	33,3%	0,377	5,7%	1,164
	Tablón de madera	0%	-	-	-	-	-
	Machihembre/Parquet	0%	-	-	-	-	-
	Cemento	37,5%	21,8%	56,4%	0,205	7,7%	1,164
	Mosaico/Baldosa/Cerámica	40,0%	23,8%	58,8%	0,194	7,8%	1,164
	Ladrillo	7,5%	1,9%	25,0%	0,557	4,2%	1,164
	Otro	0%	-	-	-	-	-
Departamento de Santa Cruz	Tierra	7,2%	6,4%	8,1%	0,051	0,4%	1,121
	Tablón de madera	0,1%	0%	0,3%	0,476	0%	1,186
	Machihembre/Parquet	0,1%	0%	0,4%	0,466	0,1%	1,581
	Cemento	28,8%	27,2%	30,5%	0,025	0,7%	1,398
	Mosaico/Baldosa/Cerámica	58,3%	56,5%	60,1%	0,013	0,8%	1,401
	Ladrillo	5,5%	4,7%	6,4%	0,065	0,4%	1,372
	Otro [1]	0%	0%	0%	0,758	0%	0,243

(1) Incluye: 0,005% Piedra Laja y 0,002% Caña Hueca

PISOS	DEPARTAMENTO DE SANTA CRUZ	SAN JOSÉ DE CHIQUITOS	PAILÓN	ROBORÉ
Malo	3,8%	9,7%	4,2%	7,5%
Regular	41,9%	47,2%	52,8%	52,5%
Bueno	54,3%	43,1%	43,1%	40,0%
Total	100%	100%	100%	100%

2.4.3.9. Material del suelo de la vivienda en la Provincia Sara

INTERVALO DE CONFIANZA AL 98%							
MUNICIPIO	MATERIAL DE CONSTRUCCIÓN MÁS UTILIZADO EN LOS PISOS	PORCENTAJE	LÍMITE INFERIOR	LÍMITE SUPERIOR	COEFICIENTE DE VARIACIÓN	ERROR ESTÁNDAR	EFECTO DE DISEÑO
Portachuelo	Tierra	3,6%	0,7%	17,1%	0,696	2,5%	1,267
	Tablón de madera	0%	-	-	-	-	-
	Machihembre/Parquet	0%	-	-	-	-	-
	Cemento	18,2%	8,9%	33,6%	0,287	5,2%	1,267
	Mosaico/Baldosa/Cerámica	78,2%	62,4%	88,6%	0,071	5,6%	1,267
	Ladrillo	0%	-	-	-	-	-
	Otro	0%	-	-	-	-	-
Santa Rosa del Sara	Tierra	13,3%	5,9%	27,4%	0,330	4,4%	1,188
	Tablón de madera	0%	-	-	-	-	-
	Machihembre/Parquet	0%	-	-	-	-	-
	Cemento	35,0%	22,1%	50,5%	0,176	6,2%	1,188
	Mosaico/Baldosa/Cerámica	45,0%	30,7%	60,1%	0,143	6,4%	1,188
	Ladrillo	6,7%	2,1%	19,5%	0,485	3,2%	1,188
	Otro	0%	-	-	-	-	-
Colpa Bélgica	Tierra	15,2%	6,4%	32,1%	0,349	5,3%	0,476
	Tablón de madera	0%	-	-	-	-	-
	Machihembre/Parquet	0%	-	-	-	-	-
	Cemento	34,8%	20,5%	52,5%	0,203	7,0%	0,476
	Mosaico/Baldosa/Cerámica	43,5%	27,6%	60,8%	0,169	7,3%	0,476
	Ladrillo	6,5%	1,7%	22,2%	0,560	3,7%	0,476
	Otro	0%	-	-	-	-	-
Departamento de Santa Cruz	Tierra	7,2%	6,4%	8,1%	0,051	0,4%	1,121
	Tablón de madera	0,1%	0%	0,3%	0,476	0%	1,186
	Machihembre/Parquet	0,1%	0%	0,4%	0,466	0,1%	1,581
	Cemento	28,8%	27,2%	30,5%	0,025	0,7%	1,398
	Mosaico/Baldosa/Cerámica	58,3%	56,5%	60,1%	0,013	0,8%	1,401
	Ladrillo	5,5%	4,7%	6,4%	0,065	0,4%	1,372
	Otro (1)	0%	0%	0%	0,758	0%	0,243

(1) Incluye: 0,005% Piedra Laja y 0,002% Caña Hueca

PISOS	DEPARTAMENTO DE SANTA CRUZ	PORTACHUELO	SANTA ROSA DEL SARA	COLPA BÉLGICA
Malo	3,8%	1,8%	11,7%	17,4%
Regular	41,9%	43,6%	55,0%	34,8%
Bueno	54,3%	54,5%	33,3%	47,8%
Total	100%	100%	100%	100%

2.4.3.10. Material del suelo de la vivienda en la Provincia Cordillera

INTERVALO DE CONFIANZA AL 98%							
MUNICIPIO	MATERIAL DE CONSTRUCCIÓN MÁS UTILIZADO EN LOS PISOS	PORCENTAJE	LÍMITE INFERIOR	LÍMITE SUPERIOR	COEFICIENTE DE VARIACIÓN	ERROR ESTÁNDAR	EFECTO DE DISEÑO
Lagunillas	Tierra	17,6%	7,0%	38,1%	0,371	6,5%	0,472
	Tablón de madera	0%	-	-	-	-	-
	Machihembre/Parquet	0%	-	-	-	-	-
	Cemento	23,5%	10,7%	44,2%	0,310	7,3%	0,472
	Mosaico/Baldosa/Cerámica	35,3%	19,1%	55,8%	0,233	8,2%	0,472
	Ladrillo	23,5%	10,7%	44,2%	0,310	7,3%	0,472
	Otro	0%	-	-	-	-	-
Charagua	Tierra	18,2%	10,0%	30,7%	0,242	4,4%	0,848
	Tablón de madera	0%	-	-	-	-	-
	Machihembre/Parquet	0%	-	-	-	-	-
	Cemento	58,4%	45,0%	70,7%	0,096	5,6%	0,848
	Mosaico/Baldosa/Cerámica	22,1%	13,0%	35,0%	0,214	4,7%	0,848
	Ladrillo	1,3%	0,1%	12,2%	0,995	1,3%	0,848
	Otro	0%	-	-	-	-	-
Cabezas	Tierra	12,5%	4,5%	30,4%	0,419	5,2%	1,928
	Tablón de madera	0%	-	-	-	-	-
	Machihembre/Parquet	0%	-	-	-	-	-
	Cemento	52,5%	34,5%	69,9%	0,151	7,9%	1,928
	Mosaico/Baldosa/Cerámica	22,5%	10,7%	41,3%	0,294	6,6%	1,928
	Ladrillo	12,5%	4,5%	30,4%	0,419	5,2%	1,928
	Otro	0%	-	-	-	-	-
Cuevo	Tierra	52,9%	33,5%	71,6%	0,162	8,6%	0,330
	Tablón de madera	0%	-	-	-	-	-
	Machihembre/Parquet	0%	-	-	-	-	-
	Cemento	41,2%	23,6%	61,3%	0,205	8,5%	0,330
	Mosaico/Baldosa/Cerámica	5,9%	1,1%	25,6%	0,687	4,0%	0,330
	Ladrillo	0%	-	-	-	-	0,330
	Otro	0%	-	-	-	-	-
Gutiérrez	Tierra	22,2%	10,1%	42,2%	0,312	6,9%	0,772
	Tablón de madera	0%	-	-	-	-	-
	Machihembre/Parquet	0%	-	-	-	-	-
	Cemento	47,2%	29,0%	66,2%	0,176	8,3%	0,772
	Mosaico/Baldosa/Cerámica	27,8%	13,9%	47,9%	0,269	7,5%	0,772
	Ladrillo	2,8%	0,3%	23,5%	0,988	2,7%	0,772
	Otro	0%	-	-	-	-	-
Camiri	Tierra	35,7%	22,4%	51,6%	0,180	6,4%	1,974
	Tablón de madera	0%	-	-	-	-	-
	Machihembre/Parquet	0%	-	-	-	-	-
	Cemento	28,6%	16,7%	44,4%	0,21	6,0%	1,974
	Mosaico/Baldosa/Cerámica	33,9%	21,0%	49,9%	0,19	6,3%	1,974
	Ladrillo	1,8%	0,2%	16,2%	0,99	1,8%	1,974
	Otro	0%	-	-	-	-	-

Boyuibe	Tierra	46,2%	28,8%	64,5%	0,173	8,0%	0,282
	Tablón de madera	0%	-	-	-	-	-
	Machihembre/Parquet	5,1%	1,0%	22,8%	0,690	3,5%	0,282
	Cemento	33,3%	18,4%	52,6%	0,227	7,6%	0,282
	Mosaico/Baldosa/Cerámica	12,8%	4,6%	31,1%	0,418	5,4%	0,282
	Ladrillo	2,6%	0,2%	22,0%	0,989	2,5%	0,282
	Otro	0%	-	-	-	-	-
Departamento de Santa Cruz	Tierra	7,2%	6,4%	8,1%	0,051	0,4%	1,121
	Tablón de madera	0,1%	0%	0,3%	0,476	0%	1,186
	Machihembre/Parquet	0,1%	0%	0,4%	0,466	0,1%	1,581
	Cemento	28,8%	27,2%	30,5%	0,025	0,7%	1,398
	Mosaico/Baldosa/Cerámica	58,3%	56,5%	60,1%	0,013	0,8%	1,401
	Ladrillo	5,5%	4,7%	6,4%	0,065	0,4%	1,372
	Otro [1]	0%	0%	0%	0,758	0%	0,243

(1) Incluye: 0,005% Piedra Laja y 0,002% Caña Hueca

PISOS	DEPARTAMENTO DE SANTA CRUZ	LAGUNILLAS	CHARAGUA	CABEZAS	CUEVO	GUTIÉRREZ	CAMIRI	BOYUIBE
Malo	3,8%	2,9%	9,1%	2,5%	17,6%	5,6%	3,6%	10,3%
Regular	41,9%	61,8%	49,4%	50,0%	44,1%	55,6%	48,2%	59,0%
Bueno	54,3%	35,3%	41,6%	47,5%	38,2%	38,9%	48,2%	30,8%
Total	100%	100%	100%	100%	100%	100%	100%	100%

2.4.3.11. Material del suelo de la vivienda en la Provincia Vallegrande

INTERVALO DE CONFIANZA AL 98%							
MUNICIPIO	MATERIAL DE CONSTRUCCIÓN MÁS UTILIZADO EN LOS PISOS	PORCENTAJE	LÍMITE INFERIOR	LÍMITE SUPERIOR	COEFICIENTE DE VARIACIÓN	ERROR ESTÁNDAR	EFECTO DE DISEÑO
Vallegrande	Tierra	10,8%	4,5%	23,6%	0,358	3,9%	2,278
	Tablón de madera	1,5%	0,1%	14,3%	0,995	1,5%	2,278
	Machihembre/Parquet	0%	-	-	-	-	-
	Cemento	29,2%	17,9%	43,9%	0,193	5,7%	2,278
	Mosaico/Baldosa/Cerámica	58,5%	43,8%	71,8%	0,105	6,1%	2,278
	Ladrillo	0%	-	-	-	-	-
	Otro	0%	-	-	-	-	-
El Trigal	Tierra	27,3%	13,0%	48,4%	0,285	7,8%	0,449
	Tablón de madera	0%	-	-	-	-	-
	Machihembre/Parquet	0%	-	-	-	-	-
	Cemento	42,4%	24,4%	62,8%	0,203	8,6%	0,449
	Mosaico/Baldosa/Cerámica	27,3%	13,0%	48,4%	0,285	7,8%	0,449
	Ladrillo	3,0%	0,3%	25,4%	0,987	3,0%	0,449
	Otro	0%	-	-	-	-	-

Moro Moro	Tierra	13,2%	4,7%	31,9%	0,418	5,5%	2,278
	Tablón de madera	0%	-	-	-	-	-
	Machihembre/Parquet	0%	-	-	-	-	-
	Cemento	31,6%	16,9%	51,2%	0,239	7,6%	0,655
	Mosaico/Baldosa/Cerámica	50,0%	31,8%	68,2%	0,163	8,1%	0,655
	Ladrillo	5,3%	1,0%	23,4%	0,690	3,6%	0,655
	Otro	0%	-	-	-	-	-
Postrervalle	Tierra	2,4%	0,2%	20,8%	0,990	2,4%	0,271
	Tablón de madera	0%	-	-	-	-	-
	Machihembre/Parquet	0%	-	-	-	-	-
	Cemento	61,9%	43,5%	77,4%	0,121	7,5%	0,271
	Mosaico/Baldosa/Cerámica	31,0%	17,0%	49,5%	0,231	7,2%	0,271
	Ladrillo	4,8%	0,9%	21,5%	0,692	3,3%	0,271
	Otro	0%	-	-	-	-	-
Pucará	Tierra	17,1%	6,7%	37,2%	0,372	6,4%	0,534
	Tablón de madera	0%	-	-	-	-	-
	Machihembre/Parquet	0%	-	-	-	-	-
	Cemento	31,4%	16,3%	51,9%	0,250	7,9%	0,534
	Mosaico/Baldosa/Cerámica	45,7%	27,5%	65,1%	0,185	8,4%	0,534
	Ladrillo	2,9%	0,3%	24,2%	0,988	2,8%	0,534
	Otro (1)	2,9%	0,3%	24,2%	0,988	2,8%	0,534
Departamento de Santa Cruz	Tierra	7,2%	6,4%	8,1%	0,051	0,4%	1,121
	Tablón de madera	0,1%	0,03%	0,28%	0,476	0,04%	1,186
	Machihembre/Parquet	0,1%	0,04%	0,38%	0,466	0,06%	1,581
	Cemento	28,8%	27,2%	30,5%	0,025	0,7%	1,398
	Mosaico/Baldosa/Cerámica	58,3%	56,5%	60,1%	0,013	0,8%	1,401
	Ladrillo	5,5%	4,74%	6,41%	0,065	0,36%	1,372
	Otro (2)	0%	0%	0,04%	0,758	0,01%	0,243

(1) Caña Hueca
(2) Incluye:0,005% Piedra Laja y 0,002% Caña Hueca

PISOS	DEPARTAMENTO DE SANTA CRUZ	VALLEGRANDE	EL TRIGAL	MORO MORO	POSTRERVALLE	PUCARÁ
Malo	3,8%	12,3%	0%	10,5%	4,8%	20,0%
Regular	41,9%	53,8%	54,5%	36,8%	40,5%	57,1%
Bueno	54,3%	33,8%	45,5%	52,6%	54,8%	22,9%
Total	100%	100%	100%	100%	100%	100%

2.4.3.12. Material del suelo de la vivienda en la Provincia Florida

INTERVALO DE CONFIANZA AL 98%							
MUNICIPIO	MATERIAL DE CONSTRUCCIÓN MÁS UTILIZADO EN LOS PISOS	PORCENTAJE	LÍMITE INFERIOR	LÍMITE SUPERIOR	COEFICIENTE DE VARIACIÓN	ERROR ESTÁNDAR	EFECTO DE DISEÑO
Samaipata	Tierra	6,8%	1,8%	23,1%	0,559	3,8%	1,374
	Tablón de madera	0%	-	-	-	-	-
	Machihembre/Parquet	0%	-	-	-	-	-
	Cemento	38,6%	23,3%	56,6%	0,191	7,4%	1,374
	Mosaico/Baldosa/Cerámica	45,5%	29,0%	63,0%	0,166	7,5%	1,374
	Ladrillo	9,1%	2,8%	25,6%	0,478	4,3%	1,374
	Otro	0%	-	-	-	-	-
Pampa Grande	Tierra	22,5%	10,6%	41,5%	0,294	6,6%	0,990
	Tablón de madera	0%	-	-	-	-	-
	Machihembre/Parquet	0%	-	-	-	-	-
	Cemento	45,0%	27,9%	63,4%	0,175	7,9%	0,990
	Mosaico/Baldosa/Cerámica	32,5%	17,8%	51,6%	0,229	7,4%	0,990
	Ladrillo	0%	-	-	-	-	-
	Otro	0%	-	-	-	-	-
Mairana	Tierra	22,5%	4,1%	28,8%	0,422	4,9%	1,283
	Tablón de madera	0%	-	-	-	-	-
	Machihembre/Parquet	0%	-	-	-	-	-
	Cemento	58,1%	40,1%	74,2%	0,130	7,5%	1,283
	Mosaico/Baldosa/Cerámica	23,3%	11,5%	41,5%	0,278	6,5%	1,283
	Ladrillo	7,0%	1,8%	23,5%	0,559	3,9%	1,283
	Otro	0%	-	-	-	-	-
Quirusillas	Tierra	11,8%	3,7%	31,9%	0,471	5,5%	0,231
	Tablón de madera	0%	-	-	-	-	-
	Machihembre/Parquet	0%	-	-	-	-	-
	Cemento	47,1%	28,3%	66,6%	0,182	8,6%	0,231
	Mosaico/Baldosa/Cerámica	35,3%	19,0%	56,0%	0,233	8,2%	0,231
	Ladrillo	5,9%	1,1%	25,8%	0,688	4,0%	0,231
	Otro	0%	-	-	-	-	-
Departamento de Santa Cruz	Tierra	7,2%	6,4%	8,1%	0,051	0,4%	1,121
	Tablón de madera	0,1%	0,03%	0,28%	0,476	0,04%	1,186
	Machihembre/Parquet	0,1%	0,04%	0,38%	0,466	0,06%	1,581
	Cemento	28,8%	27,2%	30,5%	0,025	0,7%	1,398
	Mosaico/Baldosa/Cerámica	58,3%	56,5%	60,1%	0,013	0,8%	1,401
	Ladrillo	5,5%	4,74%	6,41%	0,065	0,36%	1,372
	Otro (1)	0%	0%	0,04%	0,758	0,01%	0,243

(1) Incluye: 0,005% Piedra Laja y 0,002% Caña Hueca

PISOS	DEPARTAMENTO DE SANTA CRUZ	SAMAIPATA	PAMPA GRANDE	MAIRANA	QUIRUSILLAS
Malo	3,8%	15,9%	2,5%	11,5%	11,8%
Regular	41,9%	47,7%	50,0%	46,5%	38,2%
Bueno	54,3%	36,4%	47,5%	41,9%	50,0%
Total	100%	100%	100%	100%	100%

2.4.3.13. Material del suelo de la vivienda en la Provincia Obispo Santistevan

			INTERVALO DE CONFIANZA AL 98%				
MUNICIPIO	MATERIAL DE CONSTRUCCIÓN MÁS UTILIZADO EN LOS PISOS	PORCENTAJE	LÍMITE INFERIOR	LÍMITE SUPERIOR	COEFICIENTE DE VARIACIÓN	ERROR ESTÁNDAR	EFECTO DE DISEÑO
Montero	Tierra	12%	8,4%	17,9%	0,163	2,0%	1,242
	Tablón de madera	0%	-	-	-	-	-
	Machihembre/Parquet	0%	-	-	-	-	-
	Cemento	25,8%	20,1%	32,6%	0,104	2,7%	1,242
	Mosaico/Baldosa/Cerámica	56,6%	49,4%	63,5%	0,054	3,0%	1,242
	Ladrillo	5,2%	2,8%	9,5%	0,260	1,4%	1,242
	Otro	0%	-	-	-	-	-
General Saavedra	Tierra	5,8%	1,5%	19,7%	0,561	3,2%	0,596
	Tablón de madera	0%	-	-	-	-	-
	Machihembre/Parquet	0%	-	-	-	-	-
	Cemento	40,4%	25,9%	56,7%	0,169	6,8%	0,596
	Mosaico/Baldosa/Cerámica	42,3%	27,6%	58,6%	0,162	6,9%	0,596
	Ladrillo	11,5%	4,5%	26,5%	0,384	4,4%	0,596
	Otro	0%	-	-	-	-	-
Minero	Tierra	18,2%	9,5%	31,9%	0,261	4,8%	0,819
	Tablón de madera	0%	-	-	-	-	-
	Machihembre/Parquet	0%	-	-	-	-	-
	Cemento	34,8%	22,6%	49,4%	0,168	5,9%	0,819
	Mosaico/Baldosa/Cerámica	40,9%	27,8%	55,4%	0,148	6,1%	0,819
	Ladrillo	6,1%	1,9%	17,7%	0,485	2,9%	0,819
	Otro	0%	-	-	-	-	-
Fernández Alonso	Tierra	8,3%	2,2%	27,1%	0,553	4,6%	0,694
	Tablón de madera	0%	-	-	-	-	-
	Machihembre/Parquet	0%	-	-	-	-	-
	Cemento	33,3%	18,0%	53,3%	0,236	7,9%	0,694
	Mosaico/Baldosa/Cerámica	41,7%	24,5%	61,1%	0,197	8,2%	0,694
	Ladrillo	16,7%	6,6%	36,3%	0,373	6,2%	0,694
	Otro	0%	-	-	-	-	-
San Pedro	Tierra	2,2%	0,2%	19,5%	0,990	2,2%	0,624
	Tablón de madera	2,2%	0,2%	19,5%	0,990	2,2%	0,624
	Machihembre/Parquet	0%	-	-	-	-	-
	Cemento	48,9%	32,3%	65,8%	0,153	7,5%	0,624
	Mosaico/Baldosa/Cerámica	42,2%	26,5%	59,7%	0,175	7,4%	0,624
	Ladrillo	4,4%	0,9%	20,1%	0,692	3,1%	0,624
	Otro	0%	-	-	-	-	-
Departamento de Santa Cruz	Tierra	7,2%	6,4%	8,1%	0,051	0,4%	1,121
	Tablón de madera	0,1%	0%	0,3%	0,476	0%	1,186
	Machihembre/Parquet	0,1%	0%	0,4%	0,466	0,1%	1,581
	Cemento	28,8%	27,2%	30,5%	0,025	0,7%	1,398
	Mosaico/Baldosa/Cerámica	58,3%	56,5%	60,1%	0,013	0,8%	1,401
	Ladrillo	5,5%	4,7%	6,4%	0,065	0,4%	1,372
	Otro (1)	0%	0%	0%	0,758	0%	0,243

(1) Incluye: 0,005% Piedra Laja y 0,002% Caña Hueca

PISOS	DEPARTAMENTO DE SANTA CRUZ	MONTERO	GENERAL SAAVEDRA	MINERO	FERNÁNDEZ ALONSO	SAN PEDRO
Malo	3,8%	6,0%	5,8%	4,5%	2,8%	2,2%
Regular	41,9%	41,6%	28,8%	43,9%	66,7%	48,9%
Bueno	54,3%	52,4%	65,4%	51,5%	30,6%	48,9%
Total	100%	100%	100%	100%	100%	100%

2.4.3.14. Material del suelo de la vivienda en la Provincia Ñuflo de Chávez

INTERVALO DE CONFIANZA AL 98%							
MUNICIPIO	MATERIAL DE CONSTRUCCIÓN MÁS UTILIZADO EN LOS PISOS	PORCENTAJE	LÍMITE INFERIOR	LÍMITE SUPERIOR	COEFICIENTE DE VARIACIÓN	ERROR ESTÁNDAR	EFECTO DE DISEÑO
Concepción	Tierra	57,5%	43,8%	70,2%	0,101	5,8%	0,902
	Tablón de madera	0%	-	-	-	-	-
	Machihembre/Parquet	0%	-	-	-	-	-
	Cemento	24,7%	14,8%	38,2%	0,205	5,1%	0,902
	Mosaico/Baldosa/Cerámica	9,6%	4,0%	21,2%	0,360	3,5%	0,902
	Ladrillo	8,2%	3,2%	19,5%	0,392	3,2%	0,902
	Otro	0%	-	-	-	-	-
San Javier	Tierra	40,9%	25,2%	58,7%	0,181	7,4%	0,822
	Tablón de madera	0%	-	-	-	-	-
	Machihembre/Parquet	0%	-	-	-	-	-
	Cemento	13,6%	5,3%	30,6%	0,380	5,2%	0,822
	Mosaico/Baldosa/Cerámica	36,4%	21,5%	54,3%	0,200	7,3%	0,822
	Ladrillo	9,1%	2,8%	25,4%	0,477	4,3%	0,822
	Otro	0,0%	-	-	-	-	-
San Ramón	Tierra	16,2%	6,4%	35,5%	0,374	6,1%	0,568
	Tablón de madera	0%	-	-	-	-	-
	Machihembre/Parquet	0%	-	-	-	-	-
	Cemento	45,9%	28,2%	64,8%	0,179	8,2%	0,568
	Mosaico/Baldosa/Cerámica	35,1%	19,5%	54,8%	0,224	7,9%	0,568
	Ladrillo	2,7%	0,3%	23,0%	0,988	2,7%	0,568
	Otro	0%	-	-	-	-	-
San Julián	Tierra	7,5%	2,9%	18,0%	0,393	2,9%	1,765
	Tablón de madera	0%	-	-	-	-	-
	Machihembre/Parquet	0%	-	-	-	-	-
	Cemento	31,2%	20,5%	44,4%	0,166	5,2%	1,765
	Mosaico/Baldosa/Cerámica	56,2%	43,1%	68,5%	0,099	5,6%	1,765
	Ladrillo	5,0%	1,6%	14,9%	0,488	2,4%	1,765
	Otro	0%	-	-	-	-	-
San Antonio de Lomerío	Tierra	2,5%	0,2%	21,5%	0,989	2,5%	0,379
	Tablón de madera	0%	-	-	-	-	-
	Machihembre/Parquet	0%	-	-	-	-	-
	Cemento	7,5%	2,0%	24,8%	0,556	4,2%	0,379
	Mosaico/Baldosa/Cerámica	30,0%	16,0%	49,0%	0,242	7,3%	0,379
	Ladrillo	60,0%	41,3%	76,2%	0,129	7,8%	0,379
	Otro	0%	-	-	-	-	-

Cuatro Cañadas	Tierra	3,0%	0,6%	14,2%	0,697	2,1%	0,969
	Tablón de madera	0%	-	-	-	-	-
	Machihembre/Parquet	0%	-	-	-	-	-
	Cemento	46,3%	32,7%	60,4%	0,132	6,1%	0,969
	Mosaico/Baldosa/Cerámica	46,3%	32,7%	60,4%	0,132	6,1%	0,969
	Ladrillo	4,5%	1,2%	15,7%	0,565	2,5%	0,969
	Otro	0%	-	-	-	-	-
Departamento de Santa Cruz	Tierra	7,2%	6,4%	8,1%	0,051	0,4%	1,121
	Tablón de madera	0,1%	0%	0,3%	0,476	0%	1,186
	Machihembre/Parquet	0,1%	0%	0,4%	0,466	0,1%	1,581
	Cemento	28,8%	27,2%	30,5%	0,025	0,7%	1,398
	Mosaico/Baldosa/Cerámica	58,3%	56,5%	60,1%	0,013	0,8%	1,401
	Ladrillo	5,5%	4,7%	6,4%	0,065	0,4%	1,372
	Otro (1)	0%	0%	0%	0,758	0%	0,243

(1) Incluye: 0,005% Piedra Laja y 0,002% Caña Hueca

PISOS	DEPARTAMENTO DE SANTA CRUZ	CONCEPCIÓN	SAN JAVIER	SAN RAMÓN	SAN JULIÁN	SAN ANTONIO DE LOMERÍO	CUATRO CAÑADAS
Malo	3,8%	15,1%	2,3%	18,9%	3,8%	0,0%	0,0%
Regular	41,9%	58,9%	61,4%	40,5%	58,7%	42,5%	58,2%
Bueno	54,3%	26,0%	36,4%	40,5%	37,5%	57,5%	41,8%
Total	100%	100%	100%	100%	100%	100%	100%

2.4.3.15. Material del suelo de la vivienda en la Provincia Ángel Sandoval

INTERVALO DE CONFIANZA AL 98%							
MUNICIPIO	MATERIAL DE CONSTRUCCIÓN MÁS UTILIZADO EN LOS PISOS	PORCENTAJE	LÍMITE INFERIOR	LÍMITE SUPERIOR	COEFICIENTE DE VARIACIÓN	ERROR ESTÁNDAR	EFECTO DE DISEÑO
San Matías	Tierra	16,7%	9,9%	26,6%	0,210	3,5%	1,025
	Tablón de madera	0%	-	-	-	-	-
	Machihembre/Parquet	0%	-	-	-	-	-
	Cemento	52,6%	41,6%	63,4%	0,089	4,7%	1,025
	Mosaico/Baldosa/Cerámica	30,7%	21,5%	41,8%	0,141	4,3%	1,025
	Ladrillo	0%	-	-	-	-	-
	Otro	0%	-	-	-	-	-
Departamento de Santa Cruz	Tierra	7,2%	6,4%	8,1%	0,051	0,4%	1,121
	Tablón de madera	0,1%	0%	0,3%	0,476	0%	1,186
	Machihembre/Parquet	0,1%	0%	0,4%	0,466	0,1%	1,581
	Cemento	28,8%	27,2%	30,5%	0,025	0,7%	1,398
	Mosaico/Baldosa/Cerámica	58,3%	56,5%	60,1%	0,013	0,8%	1,401
	Ladrillo	5,5%	4,7%	6,4%	0,065	0,4%	1,372
	Otro	0%	0%	0%	0,758	0%	0,243

PISOS	DEPARTAMENTO DE SANTA CRUZ	SAN MATÍAS
Malo	3,8	7,9%
Regular	41,9%	41,2%
Bueno	54,3%	50,9%
Total	100%	100%

2.4.3.16. Material del suelo de la vivienda en la Provincia Manuel María Caballero

INTERVALO DE CONFIANZA AL 98%							
MUNICIPIO	MATERIAL DE CONSTRUCCIÓN MÁS UTILIZADO EN LOS PISOS	PORCENTAJE	LÍMITE INFERIOR	LÍMITE SUPERIOR	COEFICIENTE DE VARIACIÓN	ERROR ESTÁNDAR	EFECTO DE DISEÑO
Comarapa	Tierra	7,3%	2,8%	17,7%	0,394	2,9%	1,341
	Tablón de madera	0%	-	-	-	-	-
	Machihembre/Parquet	0%	-	-	-	-	-
	Cemento	40,2%	28,3%	53,4%	0,135	5,4%	1,341
	Mosaico/Baldosa/Cerámica	42,7%	30,5%	55,8%	0,128	5,5%	1,341
	Ladrillo	9,8%	4,3%	20,7%	0,337	3,3%	1,341
	Otro	0%	-	-	-	-	-
Saipina	Tierra	15,8%	7,4%	30,7%	0,307	4,8%	0,549
	Tablón de madera	0%	-	-	-	-	-
	Machihembre/Parquet	0%	-	-	-	-	-
	Cemento	43,9%	29,4%	59,5%	0,150	6,6%	0,549
	Mosaico/Baldosa/Cerámica	40,4%	26,3%	56,1%	0,162	6,5%	0,549
	Ladrillo	0%	-	-	-	-	-
	Otro	0%	-	-	-	-	-
Departamento de Santa Cruz	Tierra	7,2%	6,4%	8,1%	0,051	0,4%	1,121
	Tablón de madera	0,1%	0%	0,3%	0,476	0%	1,186
	Machihembre/Parquet	0,1%	0%	0,4%	0,466	0,1%	1,581
	Cemento	28,8%	27,2%	30,5%	0,025	0,7%	1,398
	Mosaico/Baldosa/Cerámica	58,3%	56,5%	60,1%	0,013	0,8%	1,401
	Ladrillo	5,5%	4,7%	6,4%	0,065	0,4%	1,372
	Otro (1)	0%	0%	0%	0,758	0%	0,243

(1) Incluye: 0,005% Piedra Laja y 0,002% Caña Hueca

PISOS	DEPARTAMENTO DE SANTA CRUZ	COMARAPA	SAIPINA
Malo	3,8%	1,2%	3,5%
Regular	41,9%	63,4%	59,6%
Bueno	54,3%	35,4%	36,8%
Total	100%	100%	100%

2.4.3.17. Material del suelo de la vivienda en la Provincia Germán Busch

INTERVALO DE CONFIANZA AL 98%							
MUNICIPIO	MATERIAL DE CONSTRUCCIÓN MÁS UTILIZADO EN LOS PISOS	PORCENTAJE	LÍMITE INFERIOR	LÍMITE SUPERIOR	COEFICIENTE DE VARIACIÓN	ERROR ESTÁNDAR	EFECTO DE DISEÑO
Puerto Suárez	Tierra	30,6%	17,5%	47,8%	0,216	6,6%	0,914
	Tablón de madera	2,0%	0,2%	18,4%	0,993	2,0%	0,914
	Machihembre/Parquet	0%	-	-	-	-	-
	Cemento	32,7%	19,1%	49,9%	0,206	6,7%	0,914
	Mosaico/Baldosa/Cerámica	34,7%	20,7%	51,9%	0,197	6,8%	0,914
	Ladrillo	0%	-	-	-	-	-
	Otro	0%	-	-	-	-	-
Puerto Quijarro	Tierra	6,5%	1,7%	22,2%	0,560	3,7%	1,732
	Tablón de madera	0%	-	-	-	-	-
	Machihembre/Parquet	0%	-	-	-	-	-
	Cemento	52,2%	35,2%	68,6%	0,142	7,4%	1,732
	Mosaico/Baldosa/Cerámica	41,3%	25,8%	58,8%	0,176	7,3%	1,732
	Ladrillo	0%	-	-	-	-	-
	Otro	0%	-	-	-	-	-
Carmen Rivero Torrez	Tierra	23,1%	12,1%	39,5%	0,254	5,9%	0,460
	Tablón de madera	0%	-	-	-	-	-
	Machihembre/Parquet	0%	-	-	-	-	-
	Cemento	42,3%	27,4%	58,7%	0,162	6,9%	0,460
	Mosaico/Baldosa/Cerámica	34,6%	21,0%	51,3%	0,191	6,6%	0,460
	Ladrillo	6,5%	-	-	-	-	-
	Otro	0%	-	-	-	-	-
Departamento de Santa Cruz	Tierra	7,2%	6,4%	8,1%	0,051	0,4%	1,121
	Tablón de madera	0,1%	0%	0,3%	0,476	0%	1,186
	Machihembre/Parquet	0,1%	0%	0,4%	0,466	0,1%	1,581
	Cemento	28,8%	27,2%	30,5%	0,025	0,7%	1,398
	Mosaico/Baldosa/Cerámica	58,3%	56,5%	60,1%	0,013	0,8%	1,401
	Ladrillo	5,5%	4,7%	6,4%	0,065	0,4%	1,372
	Otro (1)	0%	0%	0%	0,758	0%	0,243

(1) Incluye: 0,005% Piedra Laja y 0,002% Caña Hueca

PISOS	DEPARTAMENTO DE SANTA CRUZ	PUERTO SUÁREZ	PUERTO QUIJARRO	CARMEN RIVERO TORREZ
Malo	3,8%	14,3%	2,2%	5,8%
Regular	41,9%	59,2%	45,7%	61,5%
Bueno	54,3%	26,5%	52,2%	32,7%
Total	100%	100%	100%	100%

2.4.3.18. Material del suelo de la vivienda en la Provincia Guarayos

INTERVALO DE CONFIANZA AL 98%							
MUNICIPIO	MATERIAL DE CONSTRUCCIÓN MÁS UTILIZADO EN LOS PISOS	PORCENTAJE	LÍMITE INFERIOR	LÍMITE SUPERIOR	COEFICIENTE DE VARIACIÓN	ERROR ESTÁNDAR	EFECTO DE DISEÑO
Ascensión de Guarayos	Tierra	43,8%	32,4%	55,8%	0,116	5,1%	1,386
	Tablón de madera	1,0%	0,1%	10,0%	0,997	1,0%	1,386
	Machihembre/Parquet	0%	-	-	-	-	-
	Cemento	28,1%	18,7%	40,0%	0,164	4,6%	1,386
	Mosaico/Baldosa/Cerámica	13,5%	7,2%	24,0%	0,258	3,5%	1,386
	Ladrillo	13,5%	7,2%	24,0%	0,258	3,5%	1,386
	Otro	0%	-	-	-	-	-
Urubichá	Tierra	43,5%	30,3%	57,6%	0,138	6,0%	0,293
	Tablón de madera	0%	-	-	-	-	-
	Machihembre/Parquet	0%	-	-	-	-	-
	Cemento	27,5%	16,8%	41,7%	0,196	5,4%	0,293
	Mosaico/Baldosa/Cerámica	14,5%	7,1%	27,5%	0,293	4,2%	0,293
	Ladrillo	14,5%	7,1%	27,5%	0,293	4,2%	0,293
	Otro	0%	-	-	-	-	-
El Puente	Tierra	30,0%	18,1%	45,4%	0,198	5,9%	1,252
	Tablón de madera	0%	-	-	-	-	-
	Machihembre/Parquet	0%	-	-	-	-	-
	Cemento	26,7%	15,5%	41,9%	0,215	5,9%	1,252
	Mosaico/Baldosa/Cerámica	38,3%	25,0%	53,7%	0,164	5,7%	1,252
	Ladrillo	5,0%	1,3%	17,5%	0,564	6,3%	1,252
	Otro	0%	-	-	-	-	-
Departamento de Santa Cruz	Tierra	7,2%	6,4%	8,1%	0,051	0,4%	1,121
	Tablón de madera	0,1%	0%	0,3%	0,476	0%	1,186
	Machihembre/Parquet	0,1%	0%	0,4%	0,466	0,1%	1,581
	Cemento	28,8%	27,2%	30,5%	0,025	0,7%	1,398
	Mosaico/Baldosa/Cerámica	58,3%	56,5%	60,1%	0,013	0,8%	1,401
	Ladrillo	5,5%	4,7%	6,4%	0,065	0,4%	1,372
	Otro (1)	0%	0%	0%	0,758	0%	0,243

(1) Incluye: 0,005% Piedra Laja y 0,002% Caña Hueca

PISOS	DEPARTAMENTO DE SANTA CRUZ	ASCENSIÓN DE GUARAYOS	URUBICHÁ	EL PUENTE
Malo	3,8%	10,4%	7,2%	3,3%
Regular	41,9%	62,5%	69,6%	65,0%
Bueno	54,3%	27,1%	23,2%	31,7%
Total	100%	100%	100%	100%

2.5. Servicios básicos

2.5.1. Abastecimiento de agua

2.5.1.1. Abastecimiento de agua en el Departamento

INTERVALO DE CONFIANZA AL 98%							
PROVINCIA	ABASTECIMIENTO DE AGUA EN LA VIVIENDA	PORCENTAJE	LÍMITE INFERIOR	LÍMITE SUPERIOR	COEFICIENTE DE VARIACIÓN	ERROR ESTÁNDAR	EFECTO DE DISEÑO
Andrés Ibáñez	Tubería dentro de la vivienda	76,6%	74,4%	78,7%	0,012	0,9%	1,741
	Tubería fuera de la vivienda, pero dentro del lote o edificio	22,7%	20,6%	24,8%	0,040	0,9%	1,743
	Tubería fuera del lote o edificio	0,4%	0,1%	0,9%	0,381	0,1%	1,921
	Pozo (perforado o excavado, con o sin bomba)	0,1%	0%	0,4%	0,500	0,1%	1,208
	Pileta pública	0%	0%	0,2%	0,707	0%	0,612
	Río/Quebrada/Vértice/Lago/Laguna	0%	-	-	-	-	-
	Agua embotellada, carro repartidor (aguatero)	0,1%	0%	0,6%	1,000	0,1%	2,250
	Otro [1]	0,1%	0%	0,5%	0,533	0,1%	1,528
Ignacio Warnes	Tubería dentro de la vivienda	74,4%	66,8%	80,8%	0,041	3,0%	1,359
	Tubería fuera de la vivienda, pero dentro del lote o edificio	20,6%	14,8%	27,8%	0,136	2,8%	1,352
	Tubería fuera del lote o edificio	5,0%	2,4%	10,0%	0,308	1,5%	1,405
	Pozo (perforado o excavado, con o sin bomba)	0%	-	-	-	-	-
	Pileta pública	0%	-	-	-	-	-
	Río/Quebrada/Vértice/Lago/Laguna	0%	-	-	-	-	-
	Agua embotellada, carro repartidor (aguatero)	0%	-	-	-	-	-
	Otro	0%	-	-	-	-	-
José Miguel de Velasco	Tubería dentro de la vivienda	52,1%	43,4%	60,7%	0,072	3,8%	0,618
	Tubería fuera de la vivienda, pero dentro del lote o edificio	46,5%	38,0%	55,2%	0,080	3,7%	0,616
	Tubería fuera del lote o edificio	0%	-	-	-	-	-
	Pozo (perforado o excavado, con o sin bomba)	1,1%	0,3%	3,4%	0,500	1,1%	0,296
	Pileta pública	0,3%	0%	2,7%	1,000	0,3%	0,293
	Río/Quebrada/Vértice/Lago/Laguna	0%	-	-	-	-	-
	Agua embotellada, carro repartidor (aguatero)	0%	-	-	-	-	-
	Otro	0%	-	-	-	-	-
Ichilo	Tubería dentro de la vivienda	61,9%	52,8%	70,3%	0,061	3,8%	1,184
	Tubería fuera de la vivienda, pero dentro del lote o edificio	37,5%	29,2%	46,6%	0,101	3,8%	1,190
	Tubería fuera del lote o edificio	0,6%	0,1%	2,2%	0,579	0,3%	0,370
	Pozo (perforado o excavado, con o sin bomba)	0%	-	-	-	-	-
	Pileta pública	0%	-	-	-	-	-
	Río/Quebrada/Vértice/Lago/Laguna	0%	-	-	-	-	-
	Agua embotellada, carro repartidor (aguatero)	0%	-	-	-	-	-
	Otro	0%	-	-	-	-	-
Chiquitos	Tubería dentro de la vivienda	55,5%	46,8%	63,9%	0,067	3,7%	0,635
	Tubería fuera de la vivienda, pero dentro del lote o edificio	43,0%	34,7%	51,7%	0,086	3,7%	0,635
	Tubería fuera del lote o edificio	0%	-	-	-	-	-
	Pozo (perforado o excavado, con o sin bomba)	0%	-	-	-	-	-
	Pileta pública	0,4%	0%	4,3%	0,999	0,4%	0,500
	Río/Quebrada/Vértice/Lago/Laguna	0%	-	-	-	-	-
	Agua embotellada, carro repartidor (aguatero)	0%	-	-	-	-	-
	Otro [1]	1,0%	0,2%	5,3%	0,713	1,0%	0,610

Sara	Tubería dentro de la vivienda	67,0%	57,4%	75,3%	0,058	3,9%	0,526
	Tubería fuera de la vivienda, pero dentro del lote o edificio	31,3%	23,1%	40,8%	0,122	3,8%	0,525
	Tubería fuera del lote o edificio	1,5%	0,3%	7,2%	0,702	1,0%	0,564
	Pozo (perforado o excavado, con o sin bomba)	0,3%	0%	2,9%	1,001	0,3%	0,227
	Pileta pública	0%	-	-	-	-	-
	Río/Quebrada/Vértice/Lago/Laguna	0%	-	-	-	-	-
	Agua embotellada, carro repartidor (aguatero)	0%	-	-	-	-	-
	Otro	0%	-	-	-	-	-
Cordillera	Tubería dentro de la vivienda	59,5%	51,8%	66,8%	0,055	3,3%	0,815
	Tubería fuera de la vivienda, pero dentro del lote o edificio	34,9%	28,0%	42,6%	0,091	3,2%	0,818
	Tubería fuera del lote o edificio	0,7%	0,2%	2,6%	0,593	0,4%	0,431
	Pozo (perforado o excavado, con o sin bomba)	3,1%	1,6%	5,9%	0,277	0,9%	0,462
	Pileta pública	0,2%	0%	2,4%	1,000	0,2%	0,451
	Río/Quebrada/Vértice/Lago/Laguna	0,3%	0%	2,7%	1,000	0,3%	0,495
	Agua embotellada, carro repartidor (aguatero)	0%	-	-	-	-	-
	Otro [1]	1,2%	0,2%	6,1%	0,702	1,2%	1,146
Vallegrande	Tubería dentro de la vivienda	71,0%	60,9%	79,3%	0,056	4,0%	0,411
	Tubería fuera de la vivienda, pero dentro del lote o edificio	27,2%	19,0%	37,3%	0,146	4,0%	0,423
	Tubería fuera del lote o edificio	0,3%	0%	3,0%	1,001	0,3%	1,161
	Pozo (perforado o excavado, con o sin bomba)	0,8%	0,3%	2,6%	0,504	0,4%	0,112
	Pileta pública	0,2%	0%	2,1%	1,002	0,2%	0,110
	Río/Quebrada/Vértice/Lago/Laguna	0,2%	0%	2,1%	1,002	0,2%	0,110
	Agua embotellada, carro repartidor (aguatero)	0,3%	0%	3,0%	1,001	0,3%	0,161
	Otro	0%	-	-	-	-	-
Florida	Tubería dentro de la vivienda	64,1%	54,1%	73,1%	0,065	4,1%	0,515
	Tubería fuera de la vivienda, pero dentro del lote o edificio	35,0%	26,1%	45,1%	0,118	4,1%	0,515
	Tubería fuera del lote o edificio	0,8%	0,1%	8,1%	0,995	0,8%	0,582
	Pozo (perforado o excavado, con o sin bomba)	0%	-	-	-	-	-
	Pileta pública	0%	-	-	-	-	-
	Río/Quebrada/Vértice/Lago/Laguna	0%	-	-	-	-	-
	Agua embotellada, carro repartidor (aguatero)	0%	-	-	-	-	-
	Otro	0%	-	-	-	-	-
Obispo Santistevan	Tubería dentro de la vivienda	62,4%	56,9%	67,6%	0,037	2,3%	0,757
	Tubería fuera de la vivienda, pero dentro del lote o edificio	31,4%	26,6%	36,8%	0,070	2,2%	0,745
	Tubería fuera del lote o edificio	1,9%	0,9%	4,3%	0,341	0,7%	0,758
	Pozo (perforado o excavado, con o sin bomba)	3,4%	1,8%	6,4%	0,272	0,9%	0,869
	Pileta pública	0,3%	0%	2,7%	0,999	0,3%	0,873
	Río/Quebrada/Vértice/Lago/Laguna	0%	-	-	-	-	-
	Agua embotellada, carro repartidor (aguatero)	0%	-	-	-	-	-
	Otro [1]	0,5%	0,1%	2,7%	0,705	0,4%	0,872
Ñuflo de Chávez	Tubería dentro de la vivienda	41,3%	34,7%	48,3%	0,071	3,0%	0,713
	Tubería fuera de la vivienda, pero dentro del lote o edificio	56,2%	49,3%	63,0%	0,053	3,0%	0,708
	Tubería fuera del lote o edificio	0,1%	0%	1,1%	1,001	0,1%	0,219
	Pozo (perforado o excavado, con o sin bomba)	1,0%	0,3%	3,2%	0,499	0,5%	0,511
	Pileta pública	0,6%	0,2%	2,6%	0,609	0,4%	0,469
	Río/Quebrada/Vértice/Lago/Laguna	0%	-	-	-	-	-
	Agua embotellada, carro repartidor (aguatero)	0%	-	-	-	-	-
	Otro [1]	0,7%	0,1%	4,2%	0,792	0,7%	0,849

Ángel Sandoval	Tubería dentro de la vivienda	54,4%	43,5%	64,9%	0,086	4,7%	0,224
	Tubería fuera de la vivienda, pero dentro del lote o edificio	27,2%	18,6%	37,9%	0,153	4,2%	0,224
	Tubería fuera del lote o edificio	0,9%	0,1%	8,4%	0,996	0,9%	0,224
	Pozo (perforado o excavado, con o sin bomba)	15,8%	9,3%	25,4%	0,216	3,4%	0,224
	Pileta pública	0%	-	-	-	-	-
	Río/Quebrada/Vértice/Lago/Laguna	0%	-	-	-	-	-
	Agua embotellada, carro repartidor (aguatero)	0%	-	-	-	-	-
	Otro (1)	1,8%	0,3%	8,6%	0,701	1,2%	0,224
Manuel María Caballero	Tubería dentro de la vivienda	42,7%	32,7%	53,4%	0,105	4,5%	0,394
	Tubería fuera de la vivienda, pero dentro del lote o edificio	56,3%	45,7%	66,4%	0,080	4,5%	0,394
	Tubería fuera del lote o edificio	0%	-	-	-	-	-
	Pozo (perforado o excavado, con o sin bomba)	0%	-	-	-	-	-
	Pileta pública	0%	-	-	-	-	-
	Río/Quebrada/Vértice/Lago/Laguna	0%	-	-	-	-	-
	Agua embotellada, carro repartidor (aguatero)	0,9%	0,1%	9,0%	0,995	0,9%	0,451
	Otro	0%	-	-	-	-	-
Germán Busch	Tubería dentro de la vivienda	63,9%	52,9%	73,7%	0,071	4,5%	0,767
	Tubería fuera de la vivienda, pero dentro del lote o edificio	13,1%	7,8%	21,0%	0,214	2,8%	0,594
	Tubería fuera del lote o edificio	0%	-	-	-	-	-
	Pozo (perforado o excavado, con o sin bomba)	1,2%	0,1%	10,9%	0,993	1,2%	1,007
	Pileta pública	0%	-	-	-	-	-
	Río/Quebrada/Vértice/Lago/Laguna	0%	-	-	-	-	-
	Agua embotellada, carro repartidor (aguatero)	21,8%	13,7%	32,9%	0,190	4,1%	0,869
	Otro	0%	-	-	-	-	-
Guarayos	Tubería dentro de la vivienda	29,0%	22,1%	37,1%	0,112	3,3%	0,438
	Tubería fuera de la vivienda, pero dentro del lote o edificio	60,7%	52,2%	68,5%	0,058	3,5%	0,451
	Tubería fuera del lote o edificio	0,3%	0%	1,3%	0,709	0,2%	0,110
	Pozo (perforado o excavado, con o sin bomba)	9,3%	5,5%	15,4%	0,224	2,1%	0,441
	Pileta pública	0%	-	-	-	-	-
	Río/Quebrada/Vértice/Lago/Laguna	0%	-	-	-	-	-
	Agua embotellada, carro repartidor (aguatero)	0%	-	-	-	-	-
	Otro (2)	0,7%	0,1%	5,0%	0,841	0,6%	0,447
Departamento de Santa Cruz	Tubería dentro de la vivienda	70,8%	69,1%	72,4%	0,010	0,7%	1,345
	Tubería fuera de la vivienda, pero dentro del lote o edificio	27,1%	25,5%	28,8%	0,025	0,7%	1,353
	Tubería fuera del lote o edificio	0,7%	0,4%	1,1%	0,187	0,1%	1,353
	Pozo (perforado o excavado, con o sin bomba)	0,7%	0,5%	0,9%	0,129	0,1%	0,655
	Pileta pública	0,1%	0%	0,2%	0,346	0%	0,563
	Río/Quebrada/Vértice/Lago/Laguna	0%	0%	0,1%	0,839	0%	0,424
	Agua embotellada, carro repartidor (aguatero)	0,4%	0,2%	0,6%	0,218	0,1%	1,040
	Otro (3)	0,2%	0,1%	0,5%	0,293	0,1%	1,123

(1) Se abastece de un tercero
(2) Incluye:0,6% Se abastece de un tercero y 0,1% Tanque de agua comunitario
(3) Incluye: 0,23% Se abastece de un tercero y 0,002% Tanque de agua comunitario

2.5.1.2. Abastecimiento de agua en la Región Metropolitana

			INTERVALO DE CONFIANZA AL 98%				
MUNICIPIO	ABASTECIMIENTO DE AGUA EN LA VIVIENDA	PORCENTAJE	LÍMITE INFERIOR	LÍMITE SUPERIOR	COEFICIENTE DE VARIACIÓN	ERROR ESTÁNDAR	EFECTO DE DISEÑO
Santa Cruz de la Sierra	Tubería dentro de la vivienda	79,0%	76,7%	81,1%	0,012	1,0%	1,160
	Tubería fuera de la vivienda, pero dentro del lote o edificio	20,3%	18,2%	22,6%	0,046	0,9%	1,162
	Tubería fuera del lote o edificio	0,3%	0,1%	0,8%	0,504	0,1%	1,344
	Pozo (perforado o excavado, con o sin bomba)	0,1%	0%	0,5%	0,501	0,1%	0,791
	Pileta pública	0%	0%	0,2%	0,707	0%	0,400
	Río/Quebrada/Vértice/Lago/Laguna	0%	-	-	-	-	-
	Agua embotellada, carro repartidor (aguatero)	0,1%	0%	0,7%	1,000	0,1%	1,472
	Otro [1]	0,2%	0%	0,6%	0,533	0,1%	1,000
Cotoca	Tubería dentro de la vivienda	48,8%	36,1%	61,6%	0,115	5,6%	1,216
	Tubería fuera de la vivienda, pero dentro del lote o edificio	51,3%	38,4%	63,9%	0,109	5,6%	1,216
	Tubería fuera del lote o edificio	0%	-	-	-	-	-
	Pozo (perforado o excavado, con o sin bomba)	0%	-	-	-	-	-
	Pileta pública	0%	-	-	-	-	-
	Río/Quebrada/Vértice/Lago/Laguna	0%	-	-	-	-	-
	Agua embotellada, carro repartidor (aguatero)	0%	-	-	-	-	-
	Otro	0%	-	-	-	-	-
Porongo	Tubería dentro de la vivienda	67,4%	49,8%	81,1%	0,103	6,9%	0,495
	Tubería fuera de la vivienda, pero dentro del lote o edificio	32,6%	18,9%	50,2%	0,212	6,9%	0,495
	Tubería fuera del lote o edificio	0%	-	-	-	-	-
	Pozo (perforado o excavado, con o sin bomba)	0%	-	-	-	-	-
	Pileta pública	0%	-	-	-	-	-
	Río/Quebrada/Vértice/Lago/Laguna	0%	-	-	-	-	-
	Agua embotellada, carro repartidor (aguatero)	0%	-	-	-	-	-
	Otro	0%	-	-	-	-	-
La Guardia	Tubería dentro de la vivienda	71,6%	61,8%	79,8%	0,054	3,9%	1,122
	Tubería fuera de la vivienda, pero dentro del lote o edificio	26,1%	18,3%	35,8%	0,145	3,8%	1,122
	Tubería fuera del lote o edificio	2,2%	0,6%	8,2%	0,571	1,3%	1,122
	Pozo (perforado o excavado, con o sin bomba)	0%	-	-	-	-	-
	Pileta pública	0%	-	-	-	-	-
	Río/Quebrada/Vértice/Lago/Laguna	0%	-	-	-	-	-
	Agua embotellada, carro repartidor (aguatero)	0%	-	-	-	-	-
	Otro	0%	-	-	-	-	-
El Torno	Tubería dentro de la vivienda	54,2%	40,5%	67,2%	0,108	5,9%	0,855
	Tubería fuera de la vivienda, pero dentro del lote o edificio	45,8%	32,8%	59,5%	0,128	5,9%	0,855
	Tubería fuera del lote o edificio	0%	-	-	-	-	-
	Pozo (perforado o excavado, con o sin bomba)	0%	-	-	-	-	-
	Pileta pública	0%	-	-	-	-	-
	Río/Quebrada/Vértice/Lago/Laguna	0%	-	-	-	-	-
	Agua embotellada, carro repartidor (aguatero)	0%	-	-	-	-	-
	Otro	0%	-	-	-	-	-

Warnes	Tubería dentro de la vivienda	74,1%	66,0%	80,8%	0,043	3,2%	0,922
	Tubería fuera de la vivienda, pero dentro del lote o edificio	20,6%	14,6%	28,3%	0,143	2,9%	0,922
	Tubería fuera del lote o edificio	5,3%	2,6%	10,6%	0,308	1,6%	0,922
	Pozo (perforado o excavado, con o sin bomba)	0%	-	-	-	-	-
	Pileta pública	0%	-	-	-	-	-
	Río/Quebrada/Vértice/Lago/Laguna	0%	-	-	-	-	-
	Agua embotellada, carro repartidor (aguatero)	0%	-	-	-	-	-
	Otro	0%	-	-	-	-	-
Departamento de Santa Cruz	Tubería dentro de la vivienda	70,8%	69,1%	72,4%	0,010	0,7%	1,345
	Tubería fuera de la vivienda, pero dentro del lote o edificio	27,1%	25,5%	28,8%	0,025	0,7%	1,353
	Tubería fuera del lote o edificio	0,7%	0,4%	1,1%	0,187	0,1%	1,353
	Pozo (perforado o excavado, con o sin bomba)	0,7%	0,5%	0,9%	0,129	0,1%	0,655
	Pileta pública	0,1%	0%	0,2%	0,346	0%	0,563
	Río/Quebrada/Vértice/Lago/Laguna	0%	0%	0,1%	0,839	0%	0,424
	Agua embotellada, carro repartidor (aguatero)	0,4%	0,2%	0,6%	0,218	0,1%	1,040
	Otro (2)	0,2%	0,1%	0,5%	0,293	0,1%	1,123

(1) 0,2% Se abastece de un tercero

(2) Incluye:0,23% Se abastece de un tercero y 0,002% Tanque de agua comunitario

2.5.1.3. Abastecimiento de agua en el Municipio de Santa Cruz de la Sierra

INTERVALO DE CONFIANZA AL 98%							
DISTRITOS	ABASTECIMIENTO DE AGUA EN LA VIVIENDA	PORCENTAJE	LÍMITE INFERIOR	LÍMITE SUPERIOR	COEFICIENTE DE VARIACIÓN	ERROR ESTÁNDAR	EFECTO DE DISEÑO
D1	Tubería dentro de la vivienda	84,6%	75,7%	90,6%	0,037	3,2%	1,255
	Tubería fuera de la vivienda, pero dentro del lote o edificio	13,1%	7,6%	21,6%	0,226	3,0%	1,255
	Tubería fuera del lote o edificio	0%	-	-	-	-	-
	Pozo (perforado o excavado, con o sin bomba)	0,8%	0,1%	7,4%	0,996	0,8%	1,255
	Pileta pública	0%	-	-	-	-	-
	Río/Quebrada/Vértice/Lago/Laguna	0%	-	-	-	-	-
	Agua embotellada, carro repartidor (aguatero)	0%	-	-	-	-	-
	Otro (1)	1,5%	0,3%	7,6%	0,702	1,1%	1,255
D2	Tubería dentro de la vivienda	94,4%	87,3%	97,7%	0,022	2,0%	0,739
	Tubería fuera de la vivienda, pero dentro del lote o edificio	5,6%	2,3%	12,7%	0,367	2,0%	0,739
	Tubería fuera del lote o edificio	0%	-	-	-	-	-
	Pozo (perforado o excavado, con o sin bomba)	0%	-	-	-	-	-
	Pileta pública	0%	-	-	-	-	-
	Río/Quebrada/Vértice/Lago/Laguna	0%	-	-	-	-	-
	Agua embotellada, carro repartidor (aguatero)	0%	-	-	-	-	-
	Otro	0%	-	-	-	-	-

D3	Tubería dentro de la vivienda	89,3%	80,9%	94,3%	0,031	2,8%	0,615
	Tubería fuera de la vivienda, pero dentro del lote o edificio	10,7%	5,7%	19,1%	0,262	2,8%	0,615
	Tubería fuera del lote o edificio	0%	-	-	-	-	-
	Pozo (perforado o excavado, con o sin bomba)	0%	-	-	-	-	-
	Pileta pública	0%	-	-	-	-	-
	Río/Quebrada/Vértice/Lago/Laguna	0%	-	-	-	-	-
	Agua embotellada, carro repartidor (aguatero)	0%	-	-	-	-	-
	Otro	0%	-	-	-	-	-
D4	Tubería dentro de la vivienda	80,4%	70,2%	87,7%	0,047	3,8%	0,884
	Tubería fuera de la vivienda, pero dentro del lote o edificio	19,6%	12,3%	29,8%	0,191	3,8%	0,884
	Tubería fuera del lote o edificio	0%	-	-	-	-	-
	Pozo (perforado o excavado, con o sin bomba)	0%	-	-	-	-	-
	Pileta pública	0%	-	-	-	-	-
	Río/Quebrada/Vértice/Lago/Laguna	0%	-	-	-	-	-
	Agua embotellada, carro repartidor (aguatero)	0%	-	-	-	-	-
	Otro	0%	-	-	-	-	-
D5	Tubería dentro de la vivienda	81,5%	73,3%	87,6%	0,037	3,1%	1,156
	Tubería fuera de la vivienda, pero dentro del lote o edificio	18,5%	12,4%	26,7%	0,165	3,1%	1,156
	Tubería fuera del lote o edificio	0%	-	-	-	-	-
	Pozo (perforado o excavado, con o sin bomba)	0%	-	-	-	-	-
	Pileta pública	0%	-	-	-	-	-
	Río/Quebrada/Vértice/Lago/Laguna	0%	-	-	-	-	-
	Agua embotellada, carro repartidor (aguatero)	0%	-	-	-	-	-
	Otro	0%	-	-	-	-	-
D6	Tubería dentro de la vivienda	76,2%	68,1%	82,8%	0,042	3,2%	1,461
	Tubería fuera de la vivienda, pero dentro del lote o edificio	22,7%	16,2%	30,7%	0,137	3,1%	1,461
	Tubería fuera del lote o edificio	0,6%	0,1%	5,4%	0,997	0,6%	1,461
	Pozo (perforado o excavado, con o sin bomba)	0%	-	-	-	-	-
	Pileta pública	0%	-	-	-	-	-
	Río/Quebrada/Vértice/Lago/Laguna	0%	-	-	-	-	-
	Agua embotellada, carro repartidor (aguatero)	0,6%	0,1%	5,4%	0,997	0,6%	1,461
	Otro	0%	-	-	-	-	-
D7	Tubería dentro de la vivienda	92,5%	86,0%	96,1%	0,023	2,1%	1,399
	Tubería fuera de la vivienda, pero dentro del lote o edificio	6,9%	3,4%	13,3%	0,291	2,0%	1,399
	Tubería fuera del lote o edificio	0,6%	0,1%	6,1%	0,997	0,6%	1,399
	Pozo (perforado o excavado, con o sin bomba)	0%	-	-	-	-	-
	Pileta pública	0%	-	-	-	-	-
	Río/Quebrada/Vértice/Lago/Laguna	0%	-	-	-	-	-
	Agua embotellada, carro repartidor (aguatero)	0%	-	-	-	-	-
	Otro	0%	-	-	-	-	-
D8	Tubería dentro de la vivienda	56,0%	47,6%	64,1%	0,064	3,6%	1,373
	Tubería fuera de la vivienda, pero dentro del lote o edificio	43,5%	35,4%	51,9%	0,083	3,6%	1,373
	Tubería fuera del lote o edificio	0,5%	0,1%	5,2%	0,998	0,5%	1,373
	Pozo (perforado o excavado, con o sin bomba)	0%	-	-	-	-	-
	Pileta pública	0%	-	-	-	-	-
	Río/Quebrada/Vértice/Lago/Laguna	0%	-	-	-	-	-
	Agua embotellada, carro repartidor (aguatero)	0%	-	-	-	-	-
	Otro	0%	-	-	-	-	-

D9	Tubería dentro de la vivienda	82,4%	73,0%	89,0%	0,041	3,4%	1,063
	Tubería fuera de la vivienda, pero dentro del lote o edificio	17,6%	11,0%	27,0%	0,194	3,4%	1,063
	Tubería fuera del lote o edificio	0%	-	-	-	-	-
	Pozo (perforado o excavado, con o sin bomba)	0%	-	-	-	-	-
	Pileta pública	0%	-	-	-	-	-
	Río/Quebrada/Vértice/Lago/Laguna	0%	-	-	-	-	-
	Agua embotellada, carro repartidor (aguatero)	0%	-	-	-	-	-
	Otro	0%	-	-	-	-	-
D10	Tubería dentro de la vivienda	70,6%	61,4%	78,4%	0,052	3,7%	1,005
	Tubería fuera de la vivienda, pero dentro del lote o edificio	28,8%	21,0%	38,0%	0,127	3,7%	1,005
	Tubería fuera del lote o edificio	0,7%	0,1%	6,4%	0,997	0,7%	1,005
	Pozo (perforado o excavado, con o sin bomba)	0%	-	-	-	-	-
	Pileta pública	0%	-	-	-	-	-
	Río/Quebrada/Vértice/Lago/Laguna	0%	-	-	-	-	-
	Agua embotellada, carro repartidor (aguatero)	0%	-	-	-	-	-
	Otro	0%	-	-	-	-	-
D11	Tubería dentro de la vivienda	92,3%	85,1%	96,1%	0,024	2,2%	1,006
	Tubería fuera de la vivienda, pero dentro del lote o edificio	7,7%	3,9%	14,9%	0,290	2,2%	1,006
	Tubería fuera del lote o edificio	0%	-	-	-	-	-
	Pozo (perforado o excavado, con o sin bomba)	10%	-	-	-	-	-
	Pileta pública	0%	-	-	-	-	-
	Río/Quebrada/Vértice/Lago/Laguna	0%	-	-	-	-	-
	Agua embotellada, carro repartidor (aguatero)	0%	-	-	-	-	-
	Otro	0%	-	-	-	-	-
D12	Tubería dentro de la vivienda	81,6%	73,4%	87,8%	0,038	3,1%	1,176
	Tubería fuera de la vivienda, pero dentro del lote o edificio	18,4%	12,2%	26,6%	0,168	3,1%	1,176
	Tubería fuera del lote o edificio	0%	-	-	-	-	-
	Pozo (perforado o excavado, con o sin bomba)	0%	-	-	-	-	-
	Pileta pública	0%	-	-	-	-	-
	Río/Quebrada/Vértice/Lago/Laguna	0%	-	-	-	-	-
	Agua embotellada, carro repartidor (aguatero)	0%	-	-	-	-	-
	Otro	0%	-	-	-	-	-
D13	Tubería dentro de la vivienda	65,7%	53,9%	75,8%	0,073	4,8%	0,468
	Tubería fuera de la vivienda, pero dentro del lote o edificio	29,3%	19,9%	40,9%	0,156	4,6%	0,468
	Tubería fuera del lote o edificio	0%	-	-	-	-	-
	Pozo (perforado o excavado, con o sin bomba)	4,0%	1,3%	12,1%	0,490	2,0%	0,468
	Pileta pública	0%	-	-	-	-	-
	Río/Quebrada/Vértice/Lago/Laguna	0%	-	-	-	-	-
	Agua embotellada, carro repartidor (aguatero)	0%	-	-	-	-	-
	Otro [1]	1,0%	0,1%	9,6%	0,995	1,0%	0,468
D14	Tubería dentro de la vivienda	15,6%	5,6%	36,5%	0,411	6,4%	0,081
	Tubería fuera de la vivienda, pero dentro del lote o edificio	78,1%	56,9%	90,6%	0,094	7,3%	0,081
	Tubería fuera del lote o edificio	0%	-	-	-	-	-
	Pozo (perforado o excavado, con o sin bomba)	0%	-	-	-	-	-
	Pileta pública	0%	-	-	-	-	-
	Río/Quebrada/Vértice/Lago/Laguna	0%	-	-	-	-	-
	Agua embotellada, carro repartidor (aguatero)	0%	-	-	-	-	-
	Otro [1]	6,3%	1,2%	26,7%	0,685	4,3%	0,081

D15	Tubería dentro de la vivienda	71,9%	50,6%	86,5%	0,111	7,9%	0,084
	Tubería fuera de la vivienda, pero dentro del lote o edificio	25,0%	11,4%	46,3%	0,306	7,7%	0,084
	Tubería fuera del lote o edificio	0%	-	-	-	-	-
	Pozo (perforado o excavado, con o sin bomba)	0%	-	-	-	-	-
	Pileta pública	0%	-	-	-	-	-
	Río/Quebrada/Vértice/Lago/Laguna	0%	-	-	-	-	-
	Agua embotellada, carro repartidor (aguatero)	0%	-	-	-	-	-
	Otro (1)	3,1%	0,3%	25,6%	0,984	3,1%	0,084
DI	Tubería dentro de la vivienda	70,8%	60,3%	79,5%	0,059	4,2%	0,397
	Tubería fuera de la vivienda, pero dentro del lote o edificio	27,5%	19,1%	37,9%	0,148	4,1%	0,397
	Tubería fuera del lote o edificio	0%	-	-	-	-	-
	Pozo (perforado o excavado, con o sin bomba)	0%	-	-	-	-	-
	Pileta pública	1,7%	0,3%	8,2%	0,701	1,2%	0,397
	Río/Quebrada/Vértice/Lago/Laguna	0%	-	-	-	-	-
	Agua embotellada, carro repartidor (aguatero)	0%	-	-	-	-	-
	Otro	0%	-	-	-	-	-
AR	Tubería dentro de la vivienda	48,8%	31,5%	66,3%	0,160	7,8%	0,265
	Tubería fuera de la vivienda, pero dentro del lote o edificio	48,8%%	31,5%	66,3%	0,160	7,8%	0,265
	Tubería fuera del lote o edificio	0%	-	-	-	-	-
	Pozo (perforado o excavado, con o sin bomba)	0%	-	-	-	-	-
	Pileta pública	0%	-	-	-	-	-
	Río/Quebrada/Vértice/Lago/Laguna	0%	-	-	-	-	-
	Agua embotellada, carro repartidor (aguatero)	0%	-	-	-	-	-
	Otro (1)	2,4%	0,2%	20,9%	0,988	2,4%	0,265
Departamento de Santa Cruz	Tubería dentro de la vivienda	70,8%	69,1%	72,4%	0,010	0,7%	1,345
	Tubería fuera de la vivienda, pero dentro del lote o edificio	27,1%	25,5%	28,8%	0,025	0,7%	1,353
	Tubería fuera del lote o edificio	0,7%	0,4%	1,1%	0,187	0,1%	1,353
	Pozo (perforado o excavado, con o sin bomba)	0,7%	0,5%	0,9%	0,129	0,1%	0,655
	Pileta pública	0,1%	0%	0,2%	0,346	0%	0,563
	Río/Quebrada/Vértice/Lago/Laguna	0%	0%	0,1%	0,839	0%	0,424
	Agua embotellada, carro repartidor (aguatero)	0,4%	0,2%	0,6%	0,218	0,1%	1,040
	Otro (2)	0,2%	0,1%	0,5%	0,293	0,1%	1,123

(1): Se abastece de un tercero

(2) Incluye: 0,23% Se abastece de un tercero y 0,002% Tanque de agua comunitario

2.5.1.4. Abastecimiento de agua en la Provincia Andrés Ibáñez

INTERVALO DE CONFIANZA AL 98%							
MUNICIPIO	ABASTECIMIENTO DE AGUA EN LA VIVIENDA	PORCENTAJE	LÍMITE INFERIOR	LÍMITE SUPERIOR	COEFICIENTE DE VARIACIÓN	ERROR ESTÁNDAR	EFECTO DE DISEÑO
Santa Cruz de la Sierra	Tubería dentro de la vivienda	79,0%	76,7%	81,1%	0,012	1,0%	1,152
	Tubería fuera de la vivienda, pero dentro del lote o edificio	20,3%	18,2%	22,6%	0,046	0,9%	1,154
	Tubería fuera del lote o edificio	0,25%	0,1%	0,8%	0,504	0,1%	1,335
	Pozo (perforado o excavado, con o sin bomba)	0,15%	0%	0,5%	0,501	0,1%	0,786
	Pileta pública	0,04%	0%	0,2%	0,707	0%	0,398
	Río/Quebrada/Vértice/Lago/Laguna	0%	-	-	-	-	-
	Agua embotellada, carro repartidor (aguatero)	0,07%	0%	0,7%	1,000	0,1%	1,463
	Otro (1)	0,17%	0%	0,6%	0,533	0,1%	0,994

Cotoca	Tubería dentro de la vivienda	48,8%	36,1%	61,6%	0,115	5,6%	1,208
	Tubería fuera de la vivienda, pero dentro del lote o edificio	51,3%	38,4%	63,9%	0,109	5,6%	1,208
	Tubería fuera del lote o edificio	0%	-	-	-	-	-
	Pozo (perforado o excavado, con o sin bomba)	0%	-	-	-	-	-
	Pileta pública	0%	-	-	-	-	-
	Río/Quebrada/Vértice/Lago/Laguna	0%	-	-	-	-	-
	Agua embotellada, carro repartidor (aguatero)	0%	-	-	-	-	-
	Otro	0%	-	-	-	-	-
Porongo	Tubería dentro de la vivienda	67,4%	49,8%	81,1%	0,103	6,9%	0,492
	Tubería fuera de la vivienda, pero dentro del lote o edificio	32,6%	18,9%	50,2%	0,212	6,9%	0,492
	Tubería fuera del lote o edificio	0%	-	-	-	-	-
	Pozo (perforado o excavado, con o sin bomba)	0%	-	-	-	-	-
	Pileta pública	0%	-	-	-	-	-
	Río/Quebrada/Vértice/Lago/Laguna	0%	-	-	-	-	-
	Agua embotellada, carro repartidor (aguatero)	0%	-	-	-	-	-
	Otro	0%	-	-	-	-	-
La Guardia	Tubería dentro de la vivienda	71,6%	61,8%	79,8%	0,054	3,9%	1,115
	Tubería fuera de la vivienda, pero dentro del lote o edificio	26,1%	18,3%	35,8%	0,145	3,8%	1,115
	Tubería fuera del lote o edificio	2,2%	0,6%	8,2%	0,571	1,3%	1,115
	Pozo (perforado o excavado, con o sin bomba)	0%	-	-	-	-	-
	Pileta pública	0%	-	-	-	-	-
	Río/Quebrada/Vértice/Lago/Laguna	0%	-	-	-	-	-
	Agua embotellada, carro repartidor (aguatero)	0%	-	-	-	-	-
	Otro	0%	-	-	-	-	-
El Torno	Tubería dentro de la vivienda	54,2%	40,5%	67,2%	0,108	5,9%	0,850
	Tubería fuera de la vivienda, pero dentro del lote o edificio	45,8%	32,8%	59,5%	0,128	5,9%	0,850
	Tubería fuera del lote o edificio	0%	-	-	-	-	-
	Pozo (perforado o excavado, con o sin bomba)	0%	-	-	-	-	-
	Pileta pública	0%	-	-	-	-	-
	Río/Quebrada/Vértice/Lago/Laguna	0%	-	-	-	-	-
	Agua embotellada, carro repartidor (aguatero)	0%	-	-	-	-	-
	Otro (1)	0%	-	-	-	-	-
Departamento de Santa Cruz	Tubería dentro de la vivienda	70,8%	69,1%	72,4%	0,010	0,7%	1,345
	Tubería fuera de la vivienda, pero dentro del lote o edificio	27,1%	25,5%	28,8%	0,025	0,7%	1,353
	Tubería fuera del lote o edificio	0,7%	0,4%	1,1%	0,187	0,1%	1,353
	Pozo (perforado o excavado, con o sin bomba)	0,7%	0,5%	0,9%	0,129	0,1%	0,655
	Pileta pública	0,1%	0%	0,2%	0,346	0%	0,563
	Río/Quebrada/Vértice/Lago/Laguna	0%	0%	0,1%	0,839	0%	0,424
	Agua embotellada, carro repartidor (aguatero)	0,4%	0,2%	0,6%	0,218	0,1%	1,040
	Otro (2)	0,2%	0,1%	0,5%	0,293	0,1%	1,123

(1) Se abastece de un tercero

(2) Incluye: 0,23% Se abastece de un tercero y 0,002% Tanque de agua comunitario

2.5.1.5. Abastecimiento de agua en la Provincia Ignacio Warnes

INTERVALO DE CONFIANZA AL 98%							
MUNICIPIO	ABASTECIMIENTO DE AGUA EN LA VIVIENDA	PORCENTAJE	LÍMITE INFERIOR	LÍMITE SUPERIOR	COEFICIENTE DE VARIACIÓN	ERROR ESTÁNDAR	EFECTO DE DISEÑO
Warnes	Tubería dentro de la vivienda	74,1%	65,9%	80,8%	0,043	3,2%	1,152
	Tubería fuera de la vivienda, pero dentro del lote o edificio	20,6%	14,6%	28,4%	0,143	3,0%	1,152
	Tubería fuera del lote o edificio	5,3%	2,5%	10,7%	0,308	1,6%	1,152
	Pozo (perforado o excavado, con o sin bomba)	0%	-	-	-	-	-
	Pileta pública	0%	-	-	-	-	-
	Río/Quebrada/Vértice/Lago/Laguna	0%	-	-	-	-	-
	Agua embotellada, carro repartidor (aguatero)	0%	-	-	-	-	-
	Otro	0%	-	-	-	-	-
Okinawa Uno	Tubería dentro de la vivienda	80,5%	62,1%	91,2%	0,077	6,2%	0,323
	Tubería fuera de la vivienda, pero dentro del lote o edificio	19,5%	8,8%	37,9%	0,318	6,2%	0,323
	Tubería fuera del lote o edificio	0%	-	-	-	-	-
	Pozo (perforado o excavado, con o sin bomba)	0%	-	-	-	-	-
	Pileta pública	0%	-	-	-	-	-
	Río/Quebrada/Vértice/Lago/Laguna	0%	-	-	-	-	-
	Agua embotellada, carro repartidor (aguatero)	0%	-	-	-	-	-
	Otro	0%	-	-	-	-	-
Departamento de Santa Cruz	Tubería dentro de la vivienda	70,8%	69,1%	72,4%	0,010	0,7%	1,345
	Tubería fuera de la vivienda, pero dentro del lote o edificio	27,1%	25,5%	28,8%	0,025	0,7%	1,353
	Tubería fuera del lote o edificio	0,7%	0,4%	1,1%	0,187	0,1%	1,353
	Pozo (perforado o excavado, con o sin bomba)	0,7%	0,5%	0,9%	0,129	0,1%	0,655
	Pileta pública	0,1%	0%	0,2%	0,346	0%	0,563
	Río/Quebrada/Vértice/Lago/Laguna	0%	0%	0,1%	0,839	0%	0,424
	Agua embotellada, carro repartidor (aguatero)	0,4%	0,2%	0,6%	0,218	0,1%	1,040
	Otro [1]	0,2%	0,1%	0,5%	0,293	0,1%	1,123

(1) Incluye: 0,23% Se abastece de un tercero y 0,002% Tanque de agua comunitario

2.5.1.6. Abastecimiento de agua en la Provincia José Miguel de Velasco

INTERVALO DE CONFIANZA AL 98%							
MUNICIPIO	ABASTECIMIENTO DE AGUA EN LA VIVIENDA	PORCENTAJE	LÍMITE INFERIOR	LÍMITE SUPERIOR	COEFICIENTE DE VARIACIÓN	ERROR ESTÁNDAR	EFECTO DE DISEÑO
San Ignacio de Velasco	Tubería dentro de la vivienda	61,6%	50,4%	71,7%	0,075	4,6%	1,579
	Tubería fuera de la vivienda, pero dentro del lote o edificio	38,4%	28,3%	49,6%	0,120	4,6%	1,579
	Tubería fuera del lote o edificio	0%	-	-	-	-	-
	Pozo (perforado o excavado, con o sin bomba)	0%	-	-	-	-	-
	Pileta pública	0%	-	-	-	-	-
	Río/Quebrada/Vértice/Lago/Laguna	0%	-	-	-	-	-
	Agua embotellada, carro repartidor (aguatero)	0%	-	-	-	-	-
	Otro	0%	-	-	-	-	-
San Miguel de Velasco	Tubería dentro de la vivienda	14,5%	6,8%	28,4%	0,309	4,5%	0,621
	Tubería fuera de la vivienda, pero dentro del lote o edificio	77,4%	62,7%	87,5%	0,069	5,3%	0,621
	Tubería fuera del lote o edificio	0%	-	-	-	-	-
	Pozo (perforado o excavado, con o sin bomba)	6,5%	2,0%	18,8%	0,485	3,1%	0,621
	Pileta pública	1,6%	0,2%	14,9%	0,994	1,6%	0,621
	Río/Quebrada/Vértice/Lago/Laguna	0%	-	-	-	-	-
	Agua embotellada, carro repartidor (aguatero)	0%	-	-	-	-	-
	Otro	0%	-	-	-	-	-
San Rafael de Velasco	Tubería dentro de la vivienda	39,3%	25,4%	55,2%	0,166	6,5%	0,309
	Tubería fuera de la vivienda, pero dentro del lote o edificio	60,7%	44,8%	74,6%	0,108	6,5%	0,309
	Tubería fuera del lote o edificio	0%	-	-	-	-	-
	Pozo (perforado o excavado, con o sin bomba)	0%	-	-	-	-	-
	Pileta pública	0%	-	-	-	-	-
	Río/Quebrada/Vértice/Lago/Laguna	0%	-	-	-	-	-
	Agua embotellada, carro repartidor (aguatero)	0%	-	-	-	-	-
	Otro	0%	-	-	-	-	-
Departamento de Santa Cruz	Tubería dentro de la vivienda	70,8%	69,1%	72,4%	0,010	0,7%	1,345
	Tubería fuera de la vivienda, pero dentro del lote o edificio	27,1%	25,5%	28,8%	0,025	0,7%	1,353
	Tubería fuera del lote o edificio	0,7%	0,4%	1,1%	0,187	0,1%	1,353
	Pozo (perforado o excavado, con o sin bomba)	0,7%	0,5%	0,9%	0,129	0,1%	0,655
	Pileta pública	0,1%	0%	0,2%	0,346	0%	0,563
	Río/Quebrada/Vértice/Lago/Laguna	0%	0%	0,1%	0,839	0%	0,424
	Agua embotellada, carro repartidor (aguatero)	0,4%	0,2%	0,6%	0,218	0,1%	1,040
	Otro [1]	0,2%	0,1%	0,5%	0,293	0,1%	1,123

(1) Incluye: 0,23% Se abastece de un tercero y 0,002% Tanque de agua comunitario

2.5.1.7. Abastecimiento de agua en la Provincia Ichilo

INTERVALO DE CONFIANZA AL 98%							
MUNICIPIO	ABASTECIMIENTO DE AGUA EN LA VIVIENDA	PORCENTAJE	LÍMITE INFERIOR	LÍMITE SUPERIOR	COEFICIENTE DE VARIACIÓN	ERROR ESTÁNDAR	EFECTO DE DISEÑO
Buena Vista	Tubería dentro de la vivienda	59,5%	41,3%	75,5%	0,128	7,6%	0,798
	Tubería fuera de la vivienda, pero dentro del lote o edificio	40,5%	24,5%	58,7%	0,188	7,6%	0,798
	Tubería fuera del lote o edificio	0%	-	-	-	-	-
	Pozo (perforado o excavado, con o sin bomba)	0%	-	-	-	-	-
	Pileta pública	0%	-	-	-	-	-
	Río/Quebrada/Vértice/Lago/Laguna	0%	-	-	-	-	-
	Agua embotellada, carro repartidor (aguatero)	0%	-	-	-	-	-
	Otro	0%	-	-	-	-	-
San Carlos	Tubería dentro de la vivienda	70,8%	53,5%	83,7%	0,093	6,6%	0,705
	Tubería fuera de la vivienda, pero dentro del lote o edificio	29,2%	16,3%	46,5%	0,225	6,6%	0,705
	Tubería fuera del lote o edificio	0%	-	-	-	-	-
	Pozo (perforado o excavado, con o sin bomba)	0%	-	-	-	-	-
	Pileta pública	0%	-	-	-	-	-
	Río/Quebrada/Vértice/Lago/Laguna	0%	-	-	-	-	-
	Agua embotellada, carro repartidor (aguatero)	0%	-	-	-	-	-
	Otro	0%	-	-	-	-	-
Yapacani	Tubería dentro de la vivienda	60,3%	46,4%	72,7%	0,095	5,7%	1,752
	Tubería fuera de la vivienda, pero dentro del lote o edificio	39,7%	27,3%	53,6%	0,145	5,7%	1,752
	Tubería fuera del lote o edificio	0%	-	-	-	-	-
	Pozo (perforado o excavado, con o sin bomba)	0%	-	-	-	-	-
	Pileta pública	0%	-	-	-	-	-
	Río/Quebrada/Vértice/Lago/Laguna	0%	-	-	-	-	-
	Agua embotellada, carro repartidor (aguatero)	0%	-	-	-	-	-
	Otro	0%	-	-	-	-	-
San Juan	Tubería dentro de la vivienda	61,5%	45,0%	75,8%	0,110	6,8%	0,407
	Tubería fuera de la vivienda, pero dentro del lote o edificio	32,7%	19,5%	49,3%	0,199	6,5%	0,407
	Tubería fuera del lote o edificio	5,8%	1,5%	19,8%	0,562	3,2%	0,407
	Pozo (perforado o excavado, con o sin bomba)	0%	-	-	-	-	-
	Pileta pública	0%	-	-	-	-	-
	Río/Quebrada/Vértice/Lago/Laguna	0%	-	-	-	-	-
	Agua embotellada, carro repartidor (aguatero)	0%	-	-	-	-	-
	Otro	0%	-	-	-	-	-
Departamento de Santa Cruz	Tubería dentro de la vivienda	70,8%	69,1%	72,4%	0,010	0,7%	1,345
	Tubería fuera de la vivienda, pero dentro del lote o edificio	27,1%	25,5%	28,8%	0,025	0,7%	1,353
	Tubería fuera del lote o edificio	0,7%	0,4%	1,1%	0,187	0,1%	1,353
	Pozo (perforado o excavado, con o sin bomba)	0,7%	0,5%	0,9%	0,129	0,1%	0,655
	Pileta pública	0,1%	0%	0,2%	0,346	0%	0,563
	Río/Quebrada/Vértice/Lago/Laguna	0%	0%	0,1%	0,839	0%	0,424
	Agua embotellada, carro repartidor (aguatero)	0,4%	0,2%	0,6%	0,218	0,1%	1,040
	Otro (1)	0,2%	0,1%	0,5%	0,293	0,1%	1,123

(1) Incluye: 0,23% Se abastece de un tercero y 0,002% Tanque de agua comunitario

2.5.1.8. Abastecimiento de agua en la Provincia Chiquitos

INTERVALO DE CONFIANZA AL 98%							
MUNICIPIO	ABASTECIMIENTO DE AGUA EN LA VIVIENDA	PORCENTAJE	LÍMITE INFERIOR	LÍMITE SUPERIOR	COEFICIENTE DE VARIACIÓN	ERROR ESTÁNDAR	EFECTO DE DISEÑO
San José de Chiquitos	Tubería dentro de la vivienda	51,4%	37,8%	64,8%	0,115	5,9%	0,812
	Tubería fuera de la vivienda, pero dentro del lote o edificio	45,8%	32,7%	59,6%	0,128	5,9%	0,812
	Tubería fuera del lote o edificio	0%	-	-	-	-	-
	Pozo (perforado o excavado, con o sin bomba)	0%	-	-	-	-	-
	Pileta pública	1,4%	0,1%	13,1%	0,996	1,4%	0,812
	Río/Quebrada/Vértice/Lago/Laguna	0%	-	-	-	-	-
	Agua embotellada, carro repartidor (aguatero)	0%	-	-	-	-	-
	Otro	1,4%	0,1%	13,1%	0,996	1,4%	0,812
Pailón	Tubería dentro de la vivienda	44,4%	31,4%	58,3%	0,132	5,9%	1,120
	Tubería fuera de la vivienda, pero dentro del lote o edificio	54,2%	40,4%	67,3%	0,109	5,9%	1,120
	Tubería fuera del lote o edificio	0%	-	-	-	-	-
	Pozo (perforado o excavado, con o sin bomba)	0%	-	-	-	-	-
	Pileta pública	0%	-	-	-	-	-
	Río/Quebrada/Vértice/Lago/Laguna	0%	-	-	-	-	-
	Agua embotellada, carro repartidor (aguatero)	0%	-	-	-	-	-
	Otro (1)	1,4%	0,1%	13,1%	0,996	1,4%	1,120
Roboré	Tubería dentro de la vivienda	80,0%	61,2%	91,0%	0,079	6,3%	1,164
	Tubería fuera de la vivienda, pero dentro del lote o edificio	20,0%	9,0%	38,8%	0,317	6,3%	1,164
	Tubería fuera del lote o edificio	0%	-	-	-	-	-
	Pozo (perforado o excavado, con o sin bomba)	0%	-	-	-	-	-
	Pileta pública	0%	-	-	-	-	-
	Río/Quebrada/Vértice/Lago/Laguna	0%	-	-	-	-	-
	Agua embotellada, carro repartidor (aguatero)	0%	-	-	-	-	-
	Otro	0%	-	-	-	-	-
Departamento de Santa Cruz	Tubería dentro de la vivienda	70,8%	69,1%	72,4%	0,010	0,7%	1,345
	Tubería fuera de la vivienda, pero dentro del lote o edificio	27,1%	25,5%	28,8%	0,025	0,7%	1,353
	Tubería fuera del lote o edificio	0,7%	0,4%	1,1%	0,187	0,1%	1,353
	Pozo (perforado o excavado, con o sin bomba)	0,7%	0,5%	0,9%	0,129	0,1%	0,655
	Pileta pública	0,1%	0%	0,2%	0,346	0%	0,563
	Río/Quebrada/Vértice/Lago/Laguna	0%	0%	0,1%	0,839	0%	0,424
	Agua embotellada, carro repartidor (aguatero)	0,4%	0,2%	0,6%	0,218	0,1%	1,040
	Otro (2)	0,2%	0,1%	0,5%	0,293	0,1%	1,123

(1) Incluye: Se abastece de un tercero

(2) 0,23% Se abastece de un tercero y 0,002% Tanque de agua comunitario

2.5.1.9. Abastecimiento de agua en la Provincia Sara

INTERVALO DE CONFIANZA AL 98%							
MUNICIPIO	ABASTECIMIENTO DE AGUA EN LA VIVIENDA	PORCENTAJE	LÍMITE INFERIOR	LÍMITE SUPERIOR	COEFICIENTE DE VARIACIÓN	ERROR ESTÁNDAR	EFECTO DE DISEÑO
Portachuelo	Tubería dentro de la vivienda	81,8%	66,4%	91,1%	0,064	5,2%	1,267
	Tubería fuera de la vivienda, pero dentro del lote o edificio	18,2%	8,9%	33,6%	0,287	5,2%	1,267
	Tubería fuera del lote o edificio	0%	-	-	-	-	-
	Pozo (perforado o excavado, con o sin bomba)	0%	-	-	-	-	-
	Pileta pública	0%	-	-	-	-	-
	Río/Quebrada/Vértice/Lago/Laguna	0%	-	-	-	-	-
	Agua embotellada, carro repartidor (aguatero)	0%	-	-	-	-	-
	Otro	0%	-	-	-	-	-
Santa Rosa del Sara	Tubería dentro de la vivienda	55,0%	39,9%	69,3%	0,117	6,4%	1,188
	Tubería fuera de la vivienda, pero dentro del lote o edificio	41,7%	27,8%	57,0%	0,153	6,4%	1,188
	Tubería fuera del lote o edificio	3%	0,63%	15,82%	0,697	2,32%	1,188
	Pozo (perforado o excavado, con o sin bomba)	0%	-	-	-	-	-
	Pileta pública	0%	-	-	-	-	-
	Río/Quebrada/Vértice/Lago/Laguna	0%	-	-	-	-	-
	Agua embotellada, carro repartidor (aguatero)	0%	-	-	-	-	-
	Otro	0%	-	-	-	-	-
Colpa Bélgica	Tubería dentro de la vivienda	58,7%	41,2%	74,2%	0,124	7,3%	0,476
	Tubería fuera de la vivienda, pero dentro del lote o edificio	39,1%	24,0%	56,7%	0,184	7,2%	0,476
	Tubería fuera del lote o edificio	0%	-	-	-	-	-
	Pozo (perforado o excavado, con o sin bomba)	2%	0,2%	19,4%	0,992	2,2%	0,476
	Pileta pública	0%	-	-	-	-	-
	Río/Quebrada/Vértice/Lago/Laguna	0%	-	-	-	-	-
	Agua embotellada, carro repartidor (aguatero)	0%	-	-	-	-	-
	Otro	0%	-	-	-	-	-
Departamento de Santa Cruz	Tubería dentro de la vivienda	70,8%	69,1%	72,4%	0,010	0,7%	1,345
	Tubería fuera de la vivienda, pero dentro del lote o edificio	27,1%	25,5%	28,8%	0,025	0,7%	1,353
	Tubería fuera del lote o edificio	0,7%	0,4%	1,1%	0,187	0,1%	1,353
	Pozo (perforado o excavado, con o sin bomba)	0,7%	0,5%	0,9%	0,129	0,1%	0,655
	Pileta pública	0,1%	0%	0,2%	0,346	0%	0,563
	Río/Quebrada/Vértice/Lago/Laguna	0%	0%	0,1%	0,839	0%	0,424
	Agua embotellada, carro repartidor (aguatero)	0,4%	0,2%	0,6%	0,218	0,1%	1,040
	Otro (1)	0,2%	0,1%	0,5%	0,293	0,1%	1,123

(1) 0,23% Se abastece de un tercero y 0,002% Tanque de agua comunitario

2.5.1.10. Abastecimiento de agua en la Provincia Cordillera

INTERVALO DE CONFIANZA AL 98%							
MUNICIPIO	ABASTECIMIENTO DE AGUA EN LA VIVIENDA	PORCENTAJE	LÍMITE INFERIOR	LÍMITE SUPERIOR	COEFICIENTE DE VARIACIÓN	ERROR ESTÁNDAR	EFECTO DE DISEÑO
Lagunillas	Tubería dentro de la vivienda	67,6%	47,0%	83,1%	0,019	8,0%	0,472
	Tubería fuera de la vivienda, pero dentro del lote o edificio	29,4%	14,7%	50,2%	0,266	7,8%	0,472
	Tubería fuera del lote o edificio	2,9%	0,3%	24,6%	0,987	2,9%	0,472
	Pozo (perforado o excavado, con o sin bomba)	0%	-	-	-	-	-
	Pileta pública	0%	-	-	-	-	-
	Río/Quebrada/Vértice/Lago/Laguna	0%	-	-	-	-	-
	Agua embotellada, carro repartidor (aguatero)	0%	-	-	-	-	-
	Otro	0%	-	-	-	-	-
Charagua	Tubería dentro de la vivienda	45,5%	32,8%	58,8%	0,125	5,7%	0,848
	Tubería fuera de la vivienda, pero dentro del lote o edificio	51,9%	38,8%	64,8%	0,110	5,7%	0,848
	Tubería fuera del lote o edificio	1,3%	0,1%	12,2%	0,995	1,3%	0,848
	Pozo (perforado o excavado, con o sin bomba)	0%	-	-	-	-	-
	Pileta pública	0%	-	-	-	-	-
	Río/Quebrada/Vértice/Lago/Laguna	1,3%	0,1%	12,2%	0,995	1,3%	0,848
	Agua embotellada, carro repartidor (aguatero)	0%	-	-	-	-	-
	Otro	0%	-	-	-	-	-
Cabezas	Tubería dentro de la vivienda	65,0%	46,1%	80,1%	0,016	7,6%	1,928
	Tubería fuera de la vivienda, pero dentro del lote o edificio	35,0%	19,9%	53,9%	0,216	7,6%	1,928
	Tubería fuera del lote o edificio	0%	-	-	-	-	-
	Pozo (perforado o excavado, con o sin bomba)	0%	-	-	-	-	-
	Pileta pública	0%	-	-	-	-	-
	Río/Quebrada/Vértice/Lago/Laguna	0%	-	-	-	-	-
	Agua embotellada, carro repartidor (aguatero)	0%	-	-	-	-	-
	Otro	0%	-	-	-	-	-
Cuevo	Tubería dentro de la vivienda	88,2%	68,3%	96,3%	0,063	5,5%	0,330
	Tubería fuera de la vivienda, pero dentro del lote o edificio	11,8%	3,7%	31,7%	0,470	5,5%	0,330
	Tubería fuera del lote o edificio	0%	-	-	-	-	-
	Pozo (perforado o excavado, con o sin bomba)	0%	-	-	-	-	-
	Pileta pública	0%	-	-	-	-	-
	Río/Quebrada/Vértice/Lago/Laguna	0%	-	-	-	-	-
	Agua embotellada, carro repartidor (aguatero)	0%	-	-	-	-	-
	Otro	0%	-	-	-	-	-
Gutiérrez	Tubería dentro de la vivienda	11,1%	3,5%	30,2%	0,472	5,2%	0,772
	Tubería fuera de la vivienda, pero dentro del lote o edificio	47,2%	29,0%	66,2%	0,176	8,3%	0,772
	Tubería fuera del lote o edificio	2,8%	0,3%	23,5%	0,988	2,7%	0,772
	Pozo (perforado o excavado, con o sin bomba)	36,1%	20,0%	56,0%	0,222	8,0%	0,772
	Pileta pública	2,8%	0,3%	23,5%	0,988	2,7%	0,772
	Río/Quebrada/Vértice/Lago/Laguna	0%	-	-	-	-	-
	Agua embotellada, carro repartidor (aguatero)	0%	-	-	-	-	-
	Otro	0%	-	-	-	-	-

Camiri	Tubería dentro de la vivienda	69,6%	53,7%	81,9%	0,088	6,2%	1,974
	Tubería fuera de la vivienda, pero dentro del lote o edificio	26,8%	15,3	42,6%	0,221	5,9%	1,974
	Tubería fuera del lote o edificio	0%	-	-	-	-	-
	Pozo (perforado o excavado, con o sin bomba)	0%	-	-	-	-	.
	Pileta pública	0%	-	-	-	-	-
	Río/Quebrada/Vértice/Lago/Laguna	0%	-	-	-	-	-
	Agua embotellada, carro repartidor (aguatero)	0%	-	-	-	-	-
	Otro (1)	3,6%	0,8%	16,7%	0,695	2,5%	1,974
Boyuibe	Tubería dentro de la vivienda	84,6%	66,0%	94,0%	0,068	5,8%	0,282
	Tubería fuera de la vivienda, pero dentro del lote o edificio	15,4%	6,0%	34,0%	0,376	5,8%	0,282
	Tubería fuera del lote o edificio	0%	-	-	-	-	-
	Pozo (perforado o excavado, con o sin bomba)	0%	-	-	-	-	-
	Pileta pública	0%	-	-%	-	-	-
	Río/Quebrada/Vértice/Lago/Laguna	0%	-	-	-	-	-
	Agua embotellada, carro repartidor (aguatero)	0%	-	-	-	-	-
	Otro	0%	-	-	-	-	-
Departamento de Santa Cruz	Tubería dentro de la vivienda	70,8%	69,1%	72,4%	0,010	0,7%	1,345
	Tubería fuera de la vivienda, pero dentro del lote o edificio	27,1%	25,5%	28,8%	0,025	0,7%	1,353
	Tubería fuera del lote o edificio	0,7%	0,4%	1,1%	0,187	0,1%	1,353
	Pozo (perforado o excavado, con o sin bomba)	0,7%	0,5%	0,9%	0,129	0,1%	0,655
	Pileta pública	0,1%	0%	0,2%	0,346	0%	0,563
	Río/Quebrada/Vértice/Lago/Laguna	0%	0%	0,1%	0,839	0%	0,424
	Agua embotellada, carro repartidor (aguatero)	0,4%	0,2%	0,6%	0,218	0,1%	1,040
	Otro (2)	0,2%	0,1%	0,5%	0,293	0,1%	1,123

(1) Se abastece de un tercero

(2) Incluye: 0,23% Se abastece de un tercero y 0,002% Tanque de agua comunitario

2.5.1.11. Abastecimiento de agua en la Provincia Vallegrande

INTERVALO DE CONFIANZA AL 98%							
MUNICIPIO	ABASTECIMIENTO DE AGUA EN LA VIVIENDA	PORCENTAJE	LÍMITE INFERIOR	LÍMITE SUPERIOR	COEFICIENTE DE VARIACIÓN	ERROR ESTÁNDAR	EFECTO DE DISEÑO
Vallegrande	Tubería dentro de la vivienda	72,3%	57,7%	83,4%	0,077	5,6%	2,278
	Tubería fuera de la vivienda, pero dentro del lote o edificio	27,7%	16,6%	42,3%	0,201	5,6%	2,278
	Tubería fuera del lote o edificio	0%	-	-	-	-	-
	Pozo (perforado o excavado, con o sin bomba)	0%	-	-	-	-	-
	Pileta pública	0%	-	-	-	-	-
	Río/Quebrada/Vértice/Lago/Laguna	0%	-	-	-	-	-
	Agua embotellada, carro repartidor (aguatero)	0%	-	-	-	-	-
	Otro	0%	-	-	-	-	-

El Trigal	Tubería dentro de la vivienda	54,5%	34,5%	73,2%	0,159	8,7%	0,449
	Tubería fuera de la vivienda, pero dentro del lote o edificio	27,3%	13,0%	48,4%	0,285	7,8%	0,449
	Tubería fuera del lote o edificio	0%	-	-	-	-	-
	Pozo (perforado o excavado, con o sin bomba)	12,1%	3,8%	32,6%	0,470	5,7%	0,449
	Pileta pública	3,0%	0,3%	25,4%	0,987	3,0%	0,449
	Río/Quebrada/Vértice/Lago/Laguna	3,0%	0,3%	25,4%	0,987	3,0%	0,449
	Agua embotellada, carro repartidor (aguatero)	0%	-	-	-	-	-
	Otro	0%	-	-	-	-	-
Moro Moro	Tubería dentro de la vivienda	65,8%	46,3%	81,1%	0,117	7,7%	0,655
	Tubería fuera de la vivienda, pero dentro del lote o edificio	28,9%	15,0%	48,6%	0,255	7,4%	0,655
	Tubería fuera del lote o edificio	2,6%	0,2%	22,6%	0,989	2,6%	0,655
	Pozo (perforado o excavado, con o sin bomba)	0%	-	-	-	-	-
	Pileta pública	0%	-	-	-	-	-
	Río/Quebrada/Vértice/Lago/Laguna	0%	-	-	-	-	-
	Agua embotellada, carro repartidor (aguatero)	2,6%	0,2%	22,6%	0,989	2,6%	0,655
	Otro	0%	-	-	-	-	-
Postrervalle	Tubería dentro de la vivienda	81,0%	62,8%	91,5%	0,075	6,1%	0,271
	Tubería fuera de la vivienda, pero dentro del lote o edificio	19,0%	8,5%	37,2%	0,319	6,1%	0,271
	Tubería fuera del lote o edificio	0%	-	-	-	-	-
	Pozo (perforado o excavado, con o sin bomba)	0%	-	-	-	-	-
	Pileta pública	0%	-	-	-	-	-
	Río/Quebrada/Vértice/Lago/Laguna	0%	-	-	-	-	-
	Agua embotellada, carro repartidor (aguatero)	0%	-	-	-	-	-
	Otro	0%	-	-	-	-	-
Pucará	Tubería dentro de la vivienda	74,3%	53,8%	87,8%	0,100	7,4%	0,534
	Tubería fuera de la vivienda, pero dentro del lote o edificio	25,7%	12,2%	46,2%	0,288	7,4%	0,534
	Tubería fuera del lote o edificio	0%	-	-	-	-	-
	Pozo (perforado o excavado, con o sin bomba)	0%	-	-	-	-	-
	Pileta pública	0%	-	-	-	-	-
	Río/Quebrada/Vértice/Lago/Laguna	0%	-	-	-	-	-
	Agua embotellada, carro repartidor (aguatero)	0%	-	-	-	-	-
	Otro	0%	-	-	-	-	-
Departamento de Santa Cruz	Tubería dentro de la vivienda	70,8%	69,1%	72,4%	0,010	0,7%	1,345
	Tubería fuera de la vivienda, pero dentro del lote o edificio	27,1%	25,5%	28,8%	0,025	0,7%	1,353
	Tubería fuera del lote o edificio	0,7%	0,4%	1,1%	0,187	0,1%	1,353
	Pozo (perforado o excavado, con o sin bomba)	0,7%	0,5%	0,9%	0,129	0,1%	0,655
	Pileta pública	0,1%	0%	0,2%	0,346	0%	0,563
	Río/Quebrada/Vértice/Lago/Laguna	0%	0%	0,1%	0,839	0%	0,424
	Agua embotellada, carro repartidor (aguatero)	0,4%	0,2%	0,6%	0,218	0,1%	1,040
	Otro [1]	0,2%	0,1%	0,5%	0,293	0,1%	1,123

(1) Incluye: 0,23% Se abastece de un tercero y 0,002% Tanque de agua comunitario

2.5.1.12. Abastecimiento de agua en la Provincia Florida

INTERVALO DE CONFIANZA AL 98%							
MUNICIPIO	ABASTECIMIENTO DE AGUA EN LA VIVIENDA	PORCENTAJE	LÍMITE INFERIOR	LÍMITE SUPERIOR	COEFICIENTE DE VARIACIÓN	ERROR ESTÁNDAR	EFECTO DE DISEÑO
Samaipata	Tubería dentro de la vivienda	61,4%	43,4%	76,7%	0,120	7,4%	1,374
	Tubería fuera de la vivienda, pero dentro del lote o edificio	36,4%	21,4%	54,5%	0,200	7,3%	1,374
	Tubería fuera del lote o edificio	2,3%	0,2%	20,2%	0,992	2,3%	1,374
	Pozo (perforado o excavado, con o sin bomba)	0%	-	-	-	-	-
	Pileta pública	0%	-	-	-	-	-
	Río/Quebrada/Vértice/Lago/Laguna	0%	-	-	-	-	-
	Agua embotellada, carro repartidor (aguatero)	0%	-	-	-	-	-
	Otro	0%	-	-	-	-	-
Pampa Grande	Tubería dentro de la vivienda	77,5%	58,5%	89,4%	0,085	6,6%	0,990
	Tubería fuera de la vivienda, pero dentro del lote o edificio	22,5%	10,6%	41,5%	0,294	6,6%	0,990
	Tubería fuera del lote o edificio	0%	-	-	-	-	-
	Pozo (perforado o excavado, con o sin bomba)	0%	-	-	-	-	-
	Pileta pública	0%	-	-	-	-	-
	Río/Quebrada/Vértice/Lago/Laguna	0%	-	-	-	-	-
	Agua embotellada, carro repartidor (aguatero)	0%	-	-	-	-	-
	Otro	0%	-	-	-	-	-
Mairana	Tubería dentro de la vivienda	55,8%	38,0%	72,3%	0,136	7,6%	1,283
	Tubería fuera de la vivienda, pero dentro del lote o edificio	44,2%	27,7%	62,0%	0,172	7,6%	1,283
	Tubería fuera del lote o edificio	0%	-	-	-	-	-
	Pozo (perforado o excavado, con o sin bomba)	0%	-	-	-	-	-
	Pileta pública	0%	-	-	-	-	-
	Río/Quebrada/Vértice/Lago/Laguna	0%	-	-	-	-	-
	Agua embotellada, carro repartidor (aguatero)	0%	-	-	-	-	-
	Otro	0%	-	-	-	-	-
Quirusillas	Tubería dentro de la vivienda	76,5%	55,6%	89,4%	0,095	7,3%	0,231
	Tubería fuera de la vivienda, pero dentro del lote o edificio	23,5%	10,6%	44,4%	0,310	7,3%	0,231
	Tubería fuera del lote o edificio	0%	-	-	-	-	-
	Pozo (perforado o excavado, con o sin bomba)	0%	-	-	-	-	-
	Pileta pública	0%	-	-	-	-	-
	Río/Quebrada/Vértice/Lago/Laguna	0%	-	-	-	-	-
	Agua embotellada, carro repartidor (aguatero)	0%	-	-	-	-	-
	Otro	0%	-	-	-	-	-
Departamento de Santa Cruz	Tubería dentro de la vivienda	70,8%	69,1%	72,4%	0,010	0,7%	1,345
	Tubería fuera de la vivienda, pero dentro del lote o edificio	27,1%	25,5%	28,8%	0,025	0,7%	1,353
	Tubería fuera del lote o edificio	0,7%	0,4%	1,1%	0,187	0,1%	1,353
	Pozo (perforado o excavado, con o sin bomba)	0,7%	0,5%	0,9%	0,129	0,1%	0,655
	Pileta pública	0,1%	0%	0,2%	0,346	0%	0,563
	Río/Quebrada/Vértice/Lago/Laguna	0%	0%	0,1%	0,839	0%	0,424
	Agua embotellada, carro repartidor (aguatero)	0,4%	0,2%	0,6%	0,218	0,1%	1,040
	Otro (1)	0,2%	0,1%	0,5%	0,293	0,1%	1,123

(1) 0,23% Se abastece de un tercero y 0,002% Tanque de agua comunitario

2.5.1.13. Abastecimiento de agua en la Provincia Obispo Santistevan

INTERVALO DE CONFIANZA AL 98%							
MUNICIPIO	ABASTECIMIENTO DE AGUA EN LA VIVIENDA	PORCENTAJE	LÍMITE INFERIOR	LÍMITE SUPERIOR	COEFICIENTE DE VARIACIÓN	ERROR ESTÁNDAR	EFECTO DE DISEÑO
Montero	Tubería dentro de la vivienda	64,8%	57,7%	71,3%	0,045	2,9%	1,242
	Tubería fuera de la vivienda, pero dentro del lote o edificio	27,3%	21,4%	34,2%	0,100	2,7%	1,242
	Tubería fuera del lote o edificio	1,9%	0,7%	5,2%	0,443	0,8%	1,242
	Pozo (perforado o excavado, con o sin bomba)	4,9%	2,6%	9,0%	0,271	1,3%	1,242
	Pileta pública	0,4%	0%	3,8%	0,999	0,4%	1,242
	Río/Quebrada/Vértice/Lago/Laguna	0%	-	-	-	-	-
	Agua embotellada, carro repartidor (aguatero)	0%	-	-	-	-	-
	Otro [1]	0,7%	0,1%	3,8%	0,705	0,5%	1,242
General Saavedra	Tubería dentro de la vivienda	59,6%	43,3%	74,1%	0,114	6,8%	0,596
	Tubería fuera de la vivienda, pero dentro del lote o edificio	40,4%	25,9%	56,7%	0,169	6,8%	0,596
	Tubería fuera del lote o edificio	0%	-	-	-	-	-
	Pozo (perforado o excavado, con o sin bomba)	0%	-	-	-	-	-
	Pileta pública	0%	-	-	-	-	-
	Río/Quebrada/Vértice/Lago/Laguna	0%	-	-	-	-	-
	Agua embotellada, carro repartidor (aguatero)	0%	-	-	-	-	-
	Otro	0%	-	-	-	-	-
Minero	Tubería dentro de la vivienda	51,5%	37,4%	65,4%	0,120	6,2%	0,819
	Tubería fuera de la vivienda, pero dentro del lote o edificio	47,0%	33,2%	61,2%	0,131	6,1%	0,819
	Tubería fuera del lote o edificio	1,5%	0,1%	13,9%	0,993	1,5%	0,819
	Pozo (perforado o excavado, con o sin bomba)	0%	-	-	-	-	-
	Pileta pública	0%	-	-	-	-	-
	Río/Quebrada/Vértice/Lago/Laguna	0%	-	-	-	-	-
	Agua embotellada, carro repartidor (aguatero)	0%	-	-	-	-	-
	Otro	0%	-	-	-	-	-
Fernández Alonso	Tubería dentro de la vivienda	50,0%	31,5%	68,5%	0,167	8,3%	0,694
	Tubería fuera de la vivienda, pero dentro del lote o edificio	41,7%	24,5%	61,1%	0,197	8,2%	0,694
	Tubería fuera del lote o edificio	8,3%	2,2%	27,1%	0,553	4,6%	0,694
	Pozo (perforado o excavado, con o sin bomba)	0%	-	-	-	-	-
	Pileta pública	0%	-	-	-	-	-
	Río/Quebrada/Vértice/Lago/Laguna	0%	-	-	-	-	-
	Agua embotellada, carro repartidor (aguatero)	0%	-	-	-	-	-
	Otro	0%	-	-	-	-	-
San Pedro	Tubería dentro de la vivienda	68,9%	51,1%	82,5%	0,100	6,9%	0,624
	Tubería fuera de la vivienda, pero dentro del lote o edificio	31,1%	17,5%	48,9%	0,222	6,9%	0,624
	Tubería fuera del lote o edificio	0%	-	-	-	-	-
	Pozo (perforado o excavado, con o sin bomba)	0%	-	-	-	-	-
	Pileta pública	0%	-	-	-	-	-
	Río/Quebrada/Vértice/Lago/Laguna	0%	-	-	-	-	-
	Agua embotellada, carro repartidor (aguatero)	0%	-	-	-	-	-
	Otro	0%	-	-	-	-	-

Departamento de Santa Cruz	Tubería dentro de la vivienda	70,8%	69,1%	72,4%	0,010	0,7%	1,345
	Tubería fuera de la vivienda, pero dentro del lote o edificio	27,1%	25,5%	28,8%	0,025	0,7%	1,353
	Tubería fuera del lote o edificio	0,7%	0,4%	1,1%	0,187	0,1%	1,353
	Pozo (perforado o excavado, con o sin bomba)	0,7%	0,5%	0,9%	0,129	0,1%	0,655
	Pileta pública	0,1%	0%	0,2%	0,346	0%	0,563
	Río/Quebrada/Vértice/Lago/Laguna	0%	0%	0,1%	0,839	0%	0,424
	Agua embotellada, carro repartidor (aguatero)	0,4%	0,2%	0,6%	0,218	0,1%	1,040
	Otro (2)	0,2%	0,1%	0,5%	0,293	0,1%	1,123

(1) Se abastece de un tercero

(2) Incluye: 0,23% Se abastece de un tercero y 0,002% Tanque de agua comunitario

2.5.1.14. Abastecimiento de agua en la Provincia Ñuflo de Chávez

INTERVALO DE CONFIANZA AL 98%							
MUNICIPIO	ABASTECIMIENTO DE AGUA EN LA VIVIENDA	PORCENTAJE	LÍMITE INFERIOR	LÍMITE SUPERIOR	COEFICIENTE DE VARIACIÓN	ERROR ESTÁNDAR	EFECTO DE DISEÑO
Concepción	Tubería dentro de la vivienda	13,7%	6,7%	26,0%	0,294	4,0%	0,902
	Tubería fuera de la vivienda, pero dentro del lote o edificio	79,5%	66,2%	88,4%	0,060	4,7%	0,902
	Tubería fuera del lote o edificio	0%	-	-	-	-	-
	Pozo (perforado o excavado, con o sin bomba)	4,1%	1,1%	14,6%	0,555	2,3%	0,902
	Pileta pública	2,7%	0,5%	13,1%	0,698	1,9%	0,902
	Río/Quebrada/Vértice/Lago/Laguna	0%	-	-	-	-	-
	Agua embotellada, carro repartidor (aguatero)	0%	-	-	-	-	-
	Otro	0%	-	-	-	-	-
San Javier	Tubería dentro de la vivienda	25,0%	12,9%	43,0%	0,262	6,5%	0,822
	Tubería fuera de la vivienda, pero dentro del lote o edificio	72,7%	54,7%	85,5%	0,092	6,7%	0,822
	Tubería fuera del lote o edificio	0%	-	-	-	-	-
	Pozo (perforado o excavado, con o sin bomba)	2,3%	0,2%	19,9%	0,990	2,3%	0,822
	Pileta pública	0%	-	-	-	-	-
	Río/Quebrada/Vértice/Lago/Laguna	0%	-	-	-	-	-
	Agua embotellada, carro repartidor (aguatero)	0%	-	-	-	-	-
	Otro	0%	-	-	-	-	-
San Ramón	Tubería dentro de la vivienda	67,6%	47,8%	82,6%	0,114	7,7%	0,568
	Tubería fuera de la vivienda, pero dentro del lote o edificio	29,7%	15,4%	49,5%	0,253	7,5%	0,568
	Tubería fuera del lote o edificio	0%	-	-	-	-	-
	Pozo (perforado o excavado, con o sin bomba)	0%	-	-	-	-	-
	Pileta pública	0%	-	-	-	-	-
	Río/Quebrada/Vértice/Lago/Laguna	0%	-	-	-	-	-
	Agua embotellada, carro repartidor (aguatero)	0%	-	-	-	-	-
	Otro (1)	2,7%	0,3%	23,0%	0,988	2,7%	0,568
San Julián	Tubería dentro de la vivienda	47,5%	34,9%	60,4%	0,018	5,6%	1,765
	Tubería fuera de la vivienda, pero dentro del lote o edificio	51,2%	38,4%	64,0%	0,109	5,6%	1,765
	Tubería fuera del lote o edificio	0%	-	-	-	-	-
	Pozo (perforado o excavado, con o sin bomba)	0%	-	-	-	-	-
	Pileta pública	0%	-	-	-	-	-
	Río/Quebrada/Vértice/Lago/Laguna	0%	-	-	-	-	-
	Agua embotellada, carro repartidor (aguatero)	0%	-	-	-	-	-
	Otro (1)	1,3%	0,1%	11,8%	0,995	1,2%	1,765

San Antonio de Lomerío	Tubería dentro de la vivienda	15,0%	5,9%	33,2%	0,377	5,7%	0,379
	Tubería fuera de la vivienda, pero dentro del lote o edificio	80,0%	61,3%	91,0%	0,079	6,3%	0,379
	Tubería fuera del lote o edificio	2,5%	0,2%	21,5%	0,989	2,5	0,379
	Pozo (perforado o excavado, con o sin bomba)	0%	-	-	-	-	-
	Pileta pública	2,5%	0,2%	21,5%	0,989	2,5%	0,379
	Río/Quebrada/Vértice/Lago/Laguna	0%	-	-	-	-	-
	Agua embotellada, carro repartidor (aguatero)	0%	-	-	-	-	-
	Otro	0%	-	-	-	-	-
Cuatro Cañadas	Tubería dentro de la vivienda	62,7%	48,2%	75,2%	0,094	5,9%	0,969
	Tubería fuera de la vivienda, pero dentro del lote o edificio	37,3%	24,8%	51,8%	0,159	5,9%	0,969
	Tubería fuera del lote o edificio	0%	-	-	-	-	-
	Pozo (perforado o excavado, con o sin bomba)	0%	-	-	-	-	-
	Pileta pública	0%	-	-	-	-	-
	Río/Quebrada/Vértice/Lago/Laguna	0%	-	-	-	-	-
	Agua embotellada, carro repartidor (aguatero)	0%	-	-	-	-	-
	Otro	0%	-	-	-	-	-
Departamento de Santa Cruz	Tubería dentro de la vivienda	70,8%	69,1%	72,4%	0,010	0,7%	1,346
	Tubería fuera de la vivienda, pero dentro del lote o edificio	27,1%	25,6%	28,8%	0,025	0,7%	1,354
	Tubería fuera del lote o edificio	0,7%	0,4%	1,1%	0,187	0,1%	1,354
	Pozo (perforado o excavado, con o sin bomba)	0,7%	0,5%	0,9%	0,129	0,1%	0,655
	Pileta pública	0,1%	0%	0,2%	0,346	0%	0,564
	Río/Quebrada/Vértice/Lago/Laguna	0%	0%	0,1%	0,839	0%	0,425
	Agua embotellada, carro repartidor (aguatero)	0,4%	0,2%	0,6%	0,218	0,1%	1,041
	Otro (2)	0,2%	0,1%	0,5%	0,293	0,1%	1,124

(1): Incluye se abastece de un tercero

(2): Incluye 0,23% se abastece de un tercero y 0,002% Tanque de agua comunitario

2.5.1.15. Abastecimiento de agua en la Provincia Ángel Sandoval

INTERVALO DE CONFIANZA AL 98%							
MUNICIPIO	ABASTECIMIENTO DE AGUA EN LA VIVIENDA	PORCENTAJE	LÍMITE INFERIOR	LÍMITE SUPERIOR	COEFICIENTE DE VARIACIÓN	ERROR ESTÁNDAR	EFECTO DE DISEÑO
San Matias	Tubería dentro de la vivienda	54,4%	4,7%	65,1%	0,086	4,7%	1,025
	Tubería fuera de la vivienda, pero dentro del lote o edificio	27,2%	18,5%	38,1%	0,154	4,2%	1,025
	Tubería fuera del lote o edificio	0,9%	0,1%	8,7%	1,000	0,9%	1,025
	Pozo (perforado o excavado, con o sin bomba)	15,8%	9,3%	25,6%	0,217	3,4%	1,025
	Pileta pública	0%	-	-	-	-	-
	Río/Quebrada/Vértice/Lago/Laguna	0%	-	-	-	-	-
	Agua embotellada, carro repartidor (aguatero)	0%	-	-	-	-	-
	Otro (1)	1,8%	0,3%	8,8%	0,704	1,2%	1,025
Departamento de Santa Cruz	Tubería dentro de la vivienda	70,8%	69,1%	72,4%	0,010	0,7%	1,345
	Tubería fuera de la vivienda, pero dentro del lote o edificio	27,1%	25,5%	28,8%	0,025	0,7%	1,353
	Tubería fuera del lote o edificio	0,7%	0,4%	1,1%	0,187	0,1%	1,353
	Pozo (perforado o excavado, con o sin bomba)	0,7%	0,5%	0,9%	0,129	0,1%	0,655
	Pileta pública	0,1%	0%	0,2%	0,346	0%	0,563
	Río/Quebrada/Vértice/Lago/Laguna	0%	0%	0,1%	0,839	0%	0,424
	Agua embotellada, carro repartidor (aguatero)	0,4%	0,2%	0,6%	0,218	0,1%	1,040
	Otro (2)	0,2%	0,1%	0,5%	0,293	0,1%	1,123

(1) Se abastece de un tercero

(2) Incluye: 0,23% Se abastece de un tercero y 0,002% Tanque de agua comunitario

2.5.1.16. Abastecimiento de agua en la Provincia Manuel María Caballero

INTERVALO DE CONFIANZA AL 98%							
MUNICIPIO	ABASTECIMIENTO DE AGUA EN LA VIVIENDA	PORCENTAJE	LÍMITE INFERIOR	LÍMITE SUPERIOR	COEFICIENTE DE VARIACIÓN	ERROR ESTÁNDAR	EFECTO DE DISEÑO
Comarapa	Tubería dentro de la vivienda	43,9%	31,6%	57,0%	0,125	5,5%	1,341
	Tubería fuera de la vivienda, pero dentro del lote o edificio	54,9%	41,9%	67,3%	0,100	5,5%	1,341
	Tubería fuera del lote o edificio	0%	-	-	-	-	-
	Pozo (perforado o excavado, con o sin bomba)	0%	-	-	-	-	-
	Pileta pública	0%	-	-	-	-	-
	Río/Quebrada/Vértice/Lago/Laguna	0%	-	-	-	-	-
	Agua embotellada, carro repartidor (aguatero)	1,2%	0,1%	11,7%	0,997	1,2%	1,341
	Otro	0%	-	-	-	-	-
Saipina	Tubería dentro de la vivienda	38,6%	24,8%	54,4%	0,168	6,5%	0,549
	Tubería fuera de la vivienda, pero dentro del lote o edificio	61,4%	45,6%	75,2%	0,549	6,5%	0,549
	Tubería fuera del lote o edificio	0%	-	-	-	-	-
	Pozo (perforado o excavado, con o sin bomba)	0%	-	-	-	-	-
	Pileta pública	0%	-	-	-	-	-
	Río/Quebrada/Vértice/Lago/Laguna	0%	-	-	-	-	-
	Agua embotellada, carro repartidor (aguatero)	0%	-	-	-	-	-
	Otro	0%	-	-	-	-	-
Departamento de Santa Cruz	Tubería dentro de la vivienda	70,8%	69,1%	72,4%	0,010	0,7%	1,345
	Tubería fuera de la vivienda, pero dentro del lote o edificio	27,1%	25,5%	28,8%	0,025	0,7%	1,353
	Tubería fuera del lote o edificio	0,7%	0,4%	1,1%	0,187	0,1%	1,353
	Pozo (perforado o excavado, con o sin bomba)	0,7%	0,5%	0,9%	0,129	0,1%	0,655
	Pileta pública	0,1%	0%	0,2%	0,346	0%	0,563
	Río/Quebrada/Vértice/Lago/Laguna	0%	0%	0,1%	0,839	0%	0,424
	Agua embotellada, carro repartidor (aguatero)	0,4%	0,2%	0,6%	0,218	0,1%	1,040
	Otro (1)	0,2%	0,1%	0,5%	0,293	0,1%	1,123

(1) Incluye: 0,23% Se abastece de un tercero y 0,002% Tanque de agua comunitario

2.5.1.17. Abastecimiento de agua en la Provincia Germán Busch

INTERVALO DE CONFIANZA AL 98%							
MUNICIPIO	ABASTECIMIENTO DE AGUA EN LA VIVIENDA	PORCENTAJE	LÍMITE INFERIOR	LÍMITE SUPERIOR	COEFICIENTE DE VARIACIÓN	ERROR ESTÁNDAR	EFECTO DE DISEÑO
Puerto Suárez	Tubería dentro de la vivienda	69,4%	52,2%	82,5%	0,095	6,6%	0,914
	Tubería fuera de la vivienda, pero dentro del lote o edificio	16,3%	7,3%	32,7%	0,325	5,3%	0,914
	Tubería fuera del lote o edificio	0%	-	-	-	-	-
	Pozo (perforado o excavado, con o sin bomba)	0%	-	-	-	-	-
	Pileta pública	0%	-	-	-	-	-
	Río/Quebrada/Vértice/Lago/Laguna	0%	-	-	-	-	-
	Agua embotellada, carro repartidor (aguatero)	14%	6,0%	30,4%	0,351	5,0%	0,914
	Otro	0%	-	-	-	-	-
Puerto Quijarro	Tubería dentro de la vivienda	58,7%	41,2%	74,2%	0,124	7,3%	1,732
	Tubería fuera de la vivienda, pero dentro del lote o edificio	6,5%	1,7%	22,2%	0,560	3,7%	1,732
	Tubería fuera del lote o edificio	0%	-	-	-	-	-
	Pozo (perforado o excavado, con o sin bomba)	2,2%	0,2%	19,5%	0,992	2,2%	1,732
	Pileta pública	0%	-	-	-	-	-
	Río/Quebrada/Vértice/Lago/Laguna	0%	-	-	-	-	-
	Agua embotellada, carro repartidor (aguatero)	32,6%	18,7%	50,4%	0,213	6,9%	1,732
	Otro	0%	-	-	-	-	-
Carmen Rivero Torrez	Tubería dentro de la vivienda	71,2%	54,5%	83,6%	0,089	6,3%	0,460
	Tubería fuera de la vivienda, pero dentro del lote o edificio	28,8%	16,4%	45,5%	0,219	6,3%	0,460
	Tubería fuera del lote o edificio	0%	-	-	-	-	-
	Pozo (perforado o excavado, con o sin bomba)	0%	-	-	-	-	-
	Pileta pública	0%	-	-	-	-	-
	Río/Quebrada/Vértice/Lago/Laguna	0%	-	-	-	-	-
	Agua embotellada, carro repartidor (aguatero)	0%	-	-	-	-	-
	Otro	0%	-	-	-	-	-
Departamento de Santa Cruz	Tubería dentro de la vivienda	70,8%	69,1%	72,4%	0,010	0,7%	1,346
	Tubería fuera de la vivienda, pero dentro del lote o edificio	27,1%	25,6%	28,8%	0,025	0,7%	1,354
	Tubería fuera del lote o edificio	0,7%	0,4%	1,1%	0,187	0,1%	1,354
	Pozo (perforado o excavado, con o sin bomba)	0,7%	0,5%	0,9%	0,129	0,1%	0,655
	Pileta pública	0,1%	0%	0,2%	0,346	0%	0,564
	Río/Quebrada/Vértice/Lago/Laguna	0%	0%	0,1%	0,839	0%	0,425
	Agua embotellada, carro repartidor (aguatero)	0,4%	0,2%	0,6%	0,218	0,1%	1,041
	Otro [1]	0,2%	0,1%	0,5%	0,293	0,1%	1,124

(1): Incluye 0,23% Se abastece de un tercero y 0,002% Tanque de agua comunitario

2.5.1.18. Abastecimiento de agua en la Provincia Guarayos

INTERVALO DE CONFIANZA AL 98%							
MUNICIPIO	ABASTECIMIENTO DE AGUA EN LA VIVIENDA	PORCENTAJE	LÍMITE INFERIOR	LÍMITE SUPERIOR	COEFICIENTE DE VARIACIÓN	ERROR ESTÁNDAR	EFECTO DE DISEÑO
Ascensión de Guarayos	Tubería dentro de la vivienda	18,8%	11,1%	29,9%	0,213	4,0%	1,386
	Tubería fuera de la vivienda, pero dentro del lote o edificio	74,0%	62,2%	83,1%	0,061	4,5%	1,386
	Tubería fuera del lote o edificio	0%	-	-	-	-	-
	Pozo (perforado o excavado, con o sin bomba)	6,3%	2,4%	15,2%	0,396	2,5%	1,386
	Pileta pública	0%	-	-	-	-	-
	Río/Quebrada/Vértice/Lago/Laguna	0%	-	-	-	-	-
	Agua embotellada, carro repartidor (aguatero)	0%	-	-	-	-	-
	Otro (1)	1,0%	0,1%	10,0%	0,997	1,0%	1,386
Urubichá	Tubería dentro de la vivienda	62,3%	48,0%	74,8%	0,094	5,8%	0,293
	Tubería fuera de la vivienda, pero dentro del lote o edificio	18,8%	10,1%	32,4%	0,250	4,7%	0,293
	Tubería fuera del lote o edificio	2,9%	0,6%	13,9%	0,698	2,0%	0,293
	Pozo (perforado o excavado, con o sin bomba)	14,5%	7,1%	27,5%	0,239	4,2%	0,293
	Pileta pública	0%	-	-	-	-	-
	Río/Quebrada/Vértice/Lago/Laguna	0%	-	-	-	-	-
	Agua embotellada, carro repartidor (aguatero)	0%	-	-	-	-	-
	Otro (2)	1,4%	0,1%	13,5%	0,995	1,4%	0,293
El Puente	Tubería dentro de la vivienda	38,3%	25,0%	53,7%	0,164	6,3%	1,252
	Tubería fuera de la vivienda, pero dentro del lote o edificio	48,3%	33,8%	63,2%	0,134	6,5%	1,252
	Tubería fuera del lote o edificio	0%	-	-	-	-	-
	Pozo (perforado o excavado, con o sin bomba)	13%	4,4%	5,9%	0,273	4,4%	1,252
	Pileta pública	0%	-	-	-	-	-
	Río/Quebrada/Vértice/Lago/Laguna	0%	-	-	-	-	-
	Agua embotellada, carro repartidor (aguatero)	0%	-	-	-	-	-
	Otro	0%	-	-	-	-	-
Departamento de Santa Cruz	Tubería dentro de la vivienda	70,8%	69,1%	72,4%	0,010	0,7%	1,345
	Tubería fuera de la vivienda, pero dentro del lote o edificio	27,1%	25,5%	28,8%	0,025	0,7%	1,353
	Tubería fuera del lote o edificio	0,7%	0,4%	1,1%	0,187	0,1%	1,353
	Pozo (perforado o excavado, con o sin bomba)	0,7%	0,5%	0,9%	0,129	0,1%	0,655
	Pileta pública	0,1%	0%	0,2%	0,346	0%	0,563
	Río/Quebrada/Vértice/Lago/Laguna	0%	0%	0,1%	0,839	0%	0,424
	Agua embotellada, carro repartidor (aguatero)	0,4%	0,2%	0,6%	0,218	0,1%	1,040
	Otro (3)	0,2%	0,1%	0,5%	0,293	0,1%	1,123

(1) Incluye: Se abastece de un tercero
(2) Incluye: Se abastece de un Tanque comunitario
(3) Incluye: 0,23% Se abastece de un tercero y 0,002% Tanque de agua comunitario

2.5.2. Eliminación de basura

2.5.2.1. Eliminación de basura en el Departamento

INTERVALO DE CONFIANZA AL 98%							
PROVINCIA	ELIMINACIÓN DE BASURA	PORCENTAJE	LÍMITE INFERIOR	LÍMITE SUPERIOR	COEFICIENTE DE VARIACIÓN	ERROR ESTÁNDAR	EFECTO DE DISEÑO
Andrés Ibáñez	Por camión recolector	94,3%	93,0%	95,4%	0,005	0,5%	1,713
	La botan en hueco o entierran	0,3%	0,1%	0,8%	0,412	0,1%	1,890
	La queman	4,5%	3,6%	5,6%	0,098	0,4%	1,699
	La botan en lote baldío o monte	0,7%	0,4%	1,3%	0,254	0,2%	1,809
	La botan en río, quebrada, lago, laguna	0%	-	-	-	-	-
	Otro [1]	0,2%	0,1%	0,5%	0,457	0,1%	132,9%
Ignacio Warnes	Por camión recolector	54,4%	46,3%	62,2%	0,063	3,4%	1,351
	La botan en hueco o entierran	5,6%	2,9%	10,8%	0,286	1,6%	1,381
	La queman	32,7%	25,7%	40,7%	0,099	3,2%	1,351
	La botan en lote baldío o monte	1,3%	0,3%	4,7%	0,570	0,7%	1,188
	La botan en río, quebrada, lago, laguna	0%	-	-	-	-	-
	Otro [2]	6,0%	3,1%	11,3%	0,280	1,7%	1,405
José Miguel de Velasco	Por camión recolector	42,4%	34,1%	51,3%	0,088	3,7%	0,626
	La botan en hueco o entierran	6,8%	3,5%	12,6%	0,277	1,9%	0,608
	La queman	44,0%	35,6%	52,8%	0,085	3,7%	0,621
	La botan en lote baldío o monte	4,1%	1,7%	9,6%	0,378	1,5%	0,662
	La botan en río, quebrada, lago, laguna	2,7%	0,9%	8,3%	0,492	1,3%	0,740
	Otro	0%	-	-	-	-	-
Ichilo	Por camión recolector	60,8%	51,8%	69,1%	0,062	3,7%	1,143
	La botan en hueco o entierran	1,5%	0,3%	6,3%	0,625	0,9%	1,159
	La queman	36,8%	28,7%	45,7%	0,100	3,7%	1,140
	La botan en lote baldío o monte	0,6%	0,1%	3,1%	0,743	0,4%	0,601
	La botan en río, quebrada, lago, laguna	0,4%	0%	3,7%	0,999	0,4%	0,718
	Otro	0%	-	-	-	-	-
Chiquitos	Por camión recolector	64,1%	55,4%	71,9%	0,056	3,6%	0,634
	La botan en hueco o entierran	2,7%	0,9%	7,4%	0,446	1,2%	0,628
	La queman	32,6%	25,1%	41,2%	0,107	3,5%	0,632
	La botan en lote baldío o monte	0%	-	-	-	-	-
	La botan en río, quebrada, lago, laguna	0%	-	-	-	-	-
	Otro [1]	0,6%	0,1%	6,1%	0,997	0,6%	0,716
Sara	Por camión recolector	59,7%	49,9%	68,8%	0,069	4,1%	0,543
	La botan en hueco o entierran	3,5%	1,3%	9,2%	0,426	1,5%	0,509
	La queman	34,6%	25,9%	44,4%	0,116	4,0%	0,549
	La botan en lote baldío o monte	2,2%	0,6%	8,0%	0,571	1,2%	0,564
	La botan en río, quebrada, lago, laguna	0%	-	-	-	-	-
	Otro	0%	-	-	-	-	-
Cordillera	Por camión recolector	67,6%	60,4%	74,0%	0,043	2,9%	0,729
	La botan en hueco o entierran	5,4%	3,0%	9,8%	0,258	1,4%	0,709
	La queman	26,1%	20,4%	32,8%	0,102	2,7%	0,688
	La botan en lote baldío o monte	0%	-	-	-	-	-
	La botan en río, quebrada, lago, laguna	0,8%	0,1%	5,1%	0,826	0,6%	0,980
	Otro [3]	0,1%	0%	1,5%	1,001	0,1%	0,276

Vallegrande	Por camión recolector	86,7%	79,7%	91,5%	0,029	2,5%	0,289
	La botan en hueco o entierran	1,3%	0,4%	3,6%	0,452	0,6%	0,141
	La queman	9,2%	5,1%	16,1%	0,249	2,3%	0,336
	La botan en lote baldío o monte	2,8%	1,4%	5,5%	0,297	0,8%	0,135
	La botan en río, quebrada, lago, laguna	0%	-	-	-	-	-
	Otro	0%	-	-	-	-	-
Florida	Por camión recolector	84,2%	75,2%	90,4%	0,038	3,2%	0,542
	La botan en hueco o entierran	1,8%	0,4%	8,0%	0,650	1,2%	0,544
	La queman	13,0%	7,4%	21,6%	0,230	3,0%	0,546
	La botan en lote baldío o monte	1,0%	0,1%	7,0%	0,864	0,9%	0,512
	La botan en río, quebrada, lago, laguna	0%	-	-	-	-	-
	Otro	0%	-	-	-	-	-
Obispo Santistevan	Por camión recolector	78,8%	74,3%	82,7%	0,023	1,8%	0,650
	La botan en hueco o entierran	2,2%	1,1%	4,3%	0,297	0,6%	0,649
	La queman	16,6%	13,2%	20,7%	0,097	1,6%	0,621
	La botan en lote baldío o monte	1,0%	0,8%	4,1%	0,361	0,6%	0,779
	La botan en río, quebrada, lago, laguna	0%	-	-	-	-	-
	Otro [4]	0,7%	0,2%	2,2%	0,529	0,3%	0,611
Ñuflo de Chávez	Por camión recolector	60,6%	53,7%	67,1%	0,048	2,9%	0,698
	La botan en hueco o entierran	1,3%	0,5%	3,3%	0,420	0,5%	0,445
	La queman	36,9%	30,5%	43,8%	0,078	2,9%	0,703
	La botan en lote baldío o monte	1,0%	0,2%	3,8%	0,600	0,6%	0,687
	La botan en río, quebrada, lago, laguna	0%	-	-	-	-	-
	Otro [1]	0,3%	0,1%	1,7%	0,707	0,2%	0,329
Ángel Sandoval	Por camión recolector	21,9%	14,2%	32,2%	0,177	3,9%	0,224
	La botan en hueco o entierran	0,9%	0,1%	8,4%	0,996	0,9%	0,224
	La queman	70,2%	59,4%	79,1%	0,061	4,3%	0,224
	La botan en lote baldío o monte	6,1%	2,6%	14,0%	0,366	2,2%	0,224
	La botan en río, quebrada, lago, laguna	0%	-	-	-	-	-
	Otro [1]	0,9%	0,1%	8,4%	0,996	0,9%	0,224
Manuel María Caballero	Por camión recolector	97,3%	91,0%	99,2%	0,015	1,4%	0,375
	La botan en hueco o entierran	0,9%	0,1%	9,0%	0,995	0,9%	0,451
	La queman	1,7%	0,4%	7,3%	0,631	1,1%	0,333
	La botan en lote baldío o monte	0%	-	-	-	-	-
	La botan en río, quebrada, lago, laguna	0%	-	-	-	-	-
	Otro	0%	-	-	-	-	-
Germán Busch	Por camión recolector	58,1%	47,5%	68,0%	0,077	4,5%	0,709
	La botan en hueco o entierran	5,7%	2,5%	12,7%	0,355	2,0%	0,661
	La queman	33,4%	24,5%	43,7%	0,125	4,2%	0,675
	La botan en lote baldío o monte	2,7%	0,8%	8,8%	0,519	1,4%	0,651
	La botan en río, quebrada, lago, laguna	0%	-	-	-	-	-
	Otro	0%	-	-	-	-	-
Guarayos	Por camión recolector	15,2%	9,9%	22,8%	0,181	2,8%	0,505
	La botan en hueco o entierran	1,4%	0,4%	4,3%	0,495	0,7%	0,292
	La queman	74,5%	66,4%	81,3%	0,043	3,2%	0,466
	La botan en lote baldío o monte	2,9%	1,4%	6,0%	0,315	0,9%	0,252
	La botan en río, quebrada, lago, laguna	0,1%	0%	1,3%	1,002	0,1%	0,110
	Otro [1]	5,8%	2,8%	11,7%	0,307	1,8%	0,498

Departamento de Santa Cruz	Por camión recolector	83,7%	82,5%	84,9%	0,006	0,5%	1,081
	La botan en hueco o entierran	1,3%	1,0%	1,7%	0,118	0,2%	1,005
	La queman	13,3%	12,3%	14,4%	0,035	0,5%	1,004
	La botan en lote baldío o monte	1,0%	0,7%	1,4%	0,150	0,1%	1,240
	La botan en río, quebrada, lago, laguna	0,1%	0%	0,2%	0,389	0%	0,791
	Otro (5)	0,6%	0,4%	0,9%	0,188	0,1%	1,145

(1) Basurero Público
(2) 4,99% Basurero Público; 0,50% Botan en área verde y 0,50% Reciclaje
(3) Reciclaje
(4) 0,52% Basurero Público y 0,13% Reciclaje
(5) 0,51% Basurero Público; 0,03% Botan en área verde y 0,04% Reciclaje

2.5.2.2. Eliminación de basura en la Región Metropolitana

INTERVALO DE CONFIANZA AL 98%							
MUNICIPIO	ELIMINACIÓN DE BASURA	PORCENTAJE	LÍMITE INFERIOR	LÍMITE SUPERIOR	COEFICIENTE DE VARIACIÓN	ERROR ESTÁNDAR	EFECTO DE DISEÑO
Santa Cruz de la Sierra	Por camión recolector	97,7%	96,8%	98,4%	0,004	0,3%	1,142
	La botan en hueco o entierran	0,2%	0,1%	0,7%	0,577	0,1%	1,356
	La queman	1,6%	1,0%	2,4%	0,181	0,3%	1,120
	La botan en lote baldío o monte	0,3%	0,1%	0,9%	0,424	0,1%	1,253
	La botan en río, quebrada, lago, laguna	0%	-	-	-	-	-
	Otro (1)	0,2%	0%	0,5%	0,514	0,1%	0,874
Cotoca	Por camión recolector	47,5%	34,9%	60,4%	0,118	5,6%	1,216
	La botan en hueco o entierran	1,3%	0,1%	11,6%	0,994	1,2%	1,216
	La queman	43,8%	31,5%	56,8%	0,127	5,5%	1,216
	La botan en lote baldío o monte	7,5%	2,9%	17,9%	0,393	2,9%	1,216
	La botan en río, quebrada, lago, laguna	0%	-	-	-	-	-
	Otro (1)	0%	-	-	-	-	-
Porongo	Por camión recolector	91,3%	75,6%	97,3%	0,046	4,2%	0,495
	La botan en hueco o entierran	0%	-	-	-	-	-
	La queman	8,7%	2,7%	24,4%	0,478	4,2%	0,495
	La botan en lote baldío o monte	0%	-	-	-	-	-
	La botan en río, quebrada, lago, laguna	0%	-	-	-	-	-
	Otro (1)	0%	-	-	-	-	-
La Guardia	Por camión recolector	86,6%	78,1%	92,1%	0,034	2,9%	1,122
	La botan en hueco o entierran	0,7%	0,1%	7,2%	0,996	0,7%	1,122
	La queman	11,2%	6,2%	19,3%	0,243	2,7%	1,122
	La botan en lote baldío o monte	1,5%	0,3%	7,4%	0,702	1,0%	1,122
	La botan en río, quebrada, lago, laguna	0%	-	-	-	-	-
	Otro (1)	0%	-	-	-	-	-
El Torno	Por camión recolector	70,8%	57,0%	81,6%	0,076	5,4%	0,855
	La botan en hueco o entierran	1,4%	0,1%	12,8%	0,993	1,4%	0,855
	La queman	23,6%	13,9%	37,1%	0,212	5,0%	0,855
	La botan en lote baldío o monte	2,8%	0,5%	13,2%	0,697	1,9%	0,855
	La botan en río, quebrada, lago, laguna	0%	-	-	-	-	-
	Otro (1)	1%	0,1%	12,8%	0,993	1,4%	0,855

Warnes	Por camión recolector	54,0%	45,5%	62,2%	0,067	3,6%	0,922
	La botan en hueco o entierran	5,8%	2,9%	11,3%	0,293	1,7%	0,922
	La queman	32,8%	25,4%	41,2%	0,104	3,4%	0,922
	La botan en lote baldío o monte	1,1%	0,2%	5,3%	0,703	0,7%	0,922
	La botan en río, quebrada, lago, laguna	0%	-	-	-	-	-
	Otro (2)	6,3%	3,3%	12,0%	0,279	6,3%	0,922
Departamento de Santa Cruz	Por camión recolector	83,7%	82,5%	84,9%	0,006	0,5%	1,081
	La botan en hueco o entierran	1,3%	1,0%	1,7%	0,118	0,2%	1,005
	La queman	13,3%	12,3%	14,4%	0,035	0,5%	1,044
	La botan en lote baldío o monte	1,0%	0,7%	1,4%	0,150	0,1%	1,240
	La botan en río, quebrada, lago, laguna	0,1%	0%	0,2%	0,389	0%	0,791
	Otro (3)	0,6%	0,4%	0,9%	0,188	0,1%	1,145

(1) Incluye Basurero público, Botan en área verde y reciclaje
(2) 5,3% Basurero público; 0,5%Botan en área ver; 0,5% Reciclaje
(3) 0,51% Basurero público; 0,03% Botan en área verde y 0,04% Reciclaje

2.5.2.3. Eliminación de basura en el Municipio de Santa Cruz de la Sierra

INTERVALO DE CONFIANZA AL 98%							
DISTRITOS	ELIMINACIÓN DE BASURA	PORCENTAJE	LÍMITE INFERIOR	LÍMITE SUPERIOR	COEFICIENTE DE VARIACIÓN	ERROR ESTÁNDAR	EFECTO DE DISEÑO
D1	Por camión recolector	99,2%	92,6%	99,9%	0,008	0,8%	1,255
	La botan en hueco o entierran	0,8%	0,1%	7,4%	0,996	0,8%	1,255
	La queman	0%	-	-	-	-	-
	La botan en lote baldío o monte	0%	-	-	-	-	-
	La botan en río, quebrada, lago, laguna	0%	-	-	-	-	-
	Otro	0%	-	-	-	-	-
D2	Por camión recolector	100%	100%	100%	0	0%	0
	La botan en hueco o entierran	0%	-	-	-	-	-
	La queman	0%	-	-	-	-	-
	La botan en lote baldío o monte	0%	-	-	-	-	-
	La botan en río, quebrada, lago, laguna	0%	-	-	-	-	-
	Otro	0%	-	-	-	-	-
D3	Por camión recolector	100%	100%	100%	0	0%	0
	La botan en hueco o entierran	0%	-	-	-	-	-
	La queman	0%		-	-	-	-
	La botan en lote baldío o monte	0%	-	-	-	-	-
	La botan en río, quebrada, lago, laguna	0%	-	-	-	-	-
	Otro	0%	-	-	-	-	-
D4	Por camión recolector	100%	100%	100%	0	0%	0
	La botan en hueco o entierran	0%	-	-	-	-	-
	La queman	0%	-	-	-	-	-
	La botan en lote baldío o monte	0%	-	-	-	-	-
	La botan en río, quebrada, lago, laguna	0%	-	-	-	-	-
	Otro	0%	-	-	-	-	-

D5	Por camión recolector	97,5%	92,4%	99,2%	0,013	1,2%	1,156
	La botan en hueco o entierran	0%	-	-	-	-	-
	La queman	1,9%	0,5%	6,8%	0,572	1,1%	1,156
	La botan en lote baldío o monte	0,6%	0,1%	6,0%	0,997	0,6%	1,156
	La botan en río, quebrada, lago, laguna	0%	-	-	-	-	-
	Otro	0%	-	-	-	-	-
D6	Por camión recolector	97,2%	92,4%	99,0%	0,013	1,2%	1,461
	La botan en hueco o entierran	0%	-	-	-	-	-
	La queman	2,8%	1,0%	7,6%	0,441	1,2%	1,461
	La botan en lote baldío o monte	0%	-	-	-	-	-
	La botan en río, quebrada, lago, laguna	0%	-	-	-	-	-
	Otro	0%	-	-	-	-	-
D7	Por camión recolector	95,6%	89,9%	98,2%	0,017	1,6%	1,399
	La botan en hueco o entierran	0,6%	0,1%	6,1%	0,997	0,6%	1,399
	La queman	1,3%	0,2%	6,2%	0,703	0,9%	1,399
	La botan en lote baldío o monte	1,9%	0,5%	6,9%	0,572	1,1%	1,399
	La botan en río, quebrada, lago, laguna	0%	-	-	-	-	-
	Otro [1]	0,6%	0,1%	6,1%	0,997	0,6%	1,399
D8	Por camión recolector	95,3%	90,1%	97,8%	0,016	1,5%	1,373
	La botan en hueco o entierran	0,5%	0,1%	5,2%	0,998	0,5%	1,373
	La queman	4,2%	1,9%	9,2%	0,346	1,4%	1,373
	La botan en lote baldío o monte	0%	-	-	-	-	-
	La botan en río, quebrada, lago, laguna	0%	-	-	-	-	-
	Otro	0%	-	-	-	-	-
D9	Por camión recolector	99,2%	92,3%	99,9%	0,008	0,8%	1,063
	La botan en hueco o entierran	0%	-	-	-	-	-
	La queman	0%	-	-	-	-	-
	La botan en lote baldío o monte	0,8%	0,1%	7,7%	0,996	0,8%	1,063
	La botan en río, quebrada, lago, laguna	0%	-	-	-	-	-
	Otro	0%	-	-	-	-	-
D10	Por camión recolector	99,3%	93,6%	99,9%	0,007	0,7%	1,005
	La botan en hueco o entierran	0%	-	-	-	-	-
	La queman	0,7%	0,1%	6,4%	0,997	0,7%	1,005
	La botan en lote baldío o monte	0%	-	-	-	-	-
	La botan en río, quebrada, lago, laguna	0%	-	-	-	-	-
	Otro	0%	-	-	-	-	-
D11	Por camión recolector	100%	100%	100%	0	0%	0
	La botan en hueco o entierran	0%	-	-	-	-	-
	La queman	0%	-	-	-	-	-
	La botan en lote baldío o monte	0%	-	-	-	-	-
	La botan en río, quebrada, lago, laguna	0%	-	-	-	-	-
	Otro	0%	-	-	-	-	-
D12	Por camión recolector	100%	100%	100%	0	0%	0
	La botan en hueco o entierran	0%	-	-	-	-	-
	La queman	0%	-	-	-	-	-
	La botan en lote baldío o monte	0%	-	-	-	-	-
	La botan en río, quebrada, lago, laguna	0%	-	-	-	-	-
	Otro	0%	-	-	-	-	-

D13	Por camión recolector	92,9%	84,1%	97,0%	0,028	2,6%	0,468
	La botan en hueco o entierran	0%	-	-	-	-	-
	La queman	2,0%	0,4%	9,8%	0,700	1,4%	0,468
	La botan en lote baldío o monte	1,0%	0,1%	9,6%	0,995	1,0%	0,468
	La botan en río, quebrada, lago, laguna	0%	-	-	-	-	-
	Otro (1)	4,0%	1,3%	12,1%	0,490	2,0%	0,468
D14	Por camión recolector	93,8%	73,3%	98,8%	0,046	4,3%	0,081
	La botan en hueco o entierran	0%	-	-	-	-	-
	La queman	6,3%	1,2%	26,7%	0,685	4,3%	0,081
	La botan en lote baldío o monte	0%	-	-	-	-	-
	La botan en río, quebrada, lago, laguna	0%	-	-	-	-	-
	Otro	0%	-	-	-	-	-
D15	Por camión recolector	81,3%	60,1%	92,6%	0,085	6,9%	0,084
	La botan en hueco o entierran	0%	-	-	-	-	-
	La queman	18,8%	7,4%	39,9%	0,368	6,9%	0,084
	La botan en lote baldío o monte	0%	-	-	-	-	-
	La botan en río, quebrada, lago, laguna	0%	-	-	-	-	-
	Otro	0%	-	-	-	-	-
DI	Por camión recolector	95,8%	88,8%	98,5%	0,019	1,8%	0,397
	La botan en hueco o entierran	0%	-	-	-	-	-
	La queman	4,2%	1,5%	11,2%	0,438	1,8%	0,397
	La botan en lote baldío o monte	0%	-	-	-	-	-
	La botan en río, quebrada, lago, laguna	0%	-	-	-	-	-
	Otro	0%	-	-	-	-	-
AR	Por camión recolector	61,0%	42,6%	76,7%	0,125	7,6%	0,265
	La botan en hueco o entierran	0%	-	-	-	-	-
	La queman	39,0%	23,3%	57,4%	0,195	7,6%	0,265
	La botan en lote baldío o monte	0%	-	-	-	-	-
	La botan en río, quebrada, lago, laguna	0%	-	-	-	-	-
	Otro	0%	-	-	-	-	-
Departamento de Santa Cruz	Por camión recolector	83,7%	82,5%	84,9%	0,006	0,5%	1,081
	La botan en hueco o entierran	1,3%	1,0%	1,7%	0,118	0,2%	1,005
	La queman	13,3%	12,3%	14,4%	0,035	0,5%	1,044
	La botan en lote baldío o monte	1,0%	0,7%	1,4%	0,150	0,1%	1,240
	La botan en río, quebrada, lago, laguna	0,1%	0%	0,2%	0,389	0%	0,791
	Otro (2)	0,6%	0,4%	0,9%	0,188	0,1%	1,145

(1): Basurero público

(2) 0,51% Basurero Público; 0,03% Botan en área verde y 0,04% Reciclaje

2.5.2.4. Eliminación de basura en la Provincia Andrés Ibáñez

INTERVALO DE CONFIANZA AL 98%							
MUNICIPIO	ELIMINACIÓN DE BASURA	PORCENTAJE	LÍMITE INFERIOR	LÍMITE SUPERIOR	COEFICIENTE DE VARIACIÓN	ERROR ESTÁNDAR	EFECTO DE DISEÑO
Santa Cruz de la Sierra	Por camión recolector	97,7%	96,8%	98,4%	0,004	0,3%	1,135
	La botan en hueco o entierran	0,2%	0,1%	0,7%	0,577	0,1%	1,347
	La queman	1,6%	1,0%	2,4%	0,181	0,3%	1,113
	La botan en lote baldío o monte	0,3%	0,1%	0,9%	0,424	0,1%	1,245
	La botan en río, quebrada, lago, laguna	0%	-	-	-	-	-
	Otro (1)	0%	0%	0,5%	0,514	0,1%	0,868
Cotoca	Por camión recolector	47,5%	34,9%	60,4%	0,118	5,6%	1,208
	La botan en hueco o entierran	1,3%	0,1%	11,6%	0,994	1,2%	1,208
	La queman	43,8%	31,5%	56,8%	0,127	5,5%	1,208
	La botan en lote baldío o monte	7,5%	2,9%	17,9%	0,393	2,9%	1,208
	La botan en río, quebrada, lago, laguna	0%	-	-	-	-	-
	Otro	0%	-	-	-	-	-
Porongo	Por camión recolector	91,3%	75,6%	97,3%	0,046	4,2%	0,492
	La botan en hueco o entierran	0%	-	-	-	-	-
	La queman	8,7%	2,7%	24,4%	0,478	4,2%	0,492
	La botan en lote baldío o monte	0%	-	-	-	-	-
	La botan en río, quebrada, lago, laguna	0%	-	-	-	-	-
	Otro	0%	-	-	-	-	-
La Guardia	Por camión recolector	86,6%	78,1%	92,1%	0,034	2,9%	1,115
	La botan en hueco o entierran	0,7%	0,1%	7,2%	0,996	0,7%	1,115
	La queman	11,2%	6,2%	19,3%	0,243	2,7%	1,115
	La botan en lote baldío o monte	1,5%	0,3%	7,4%	0,702	1,0%	1,115
	La botan en río, quebrada, lago, laguna	0%	-	-	-	-	-
	Otro	0%	-	-	-	-	-
El Torno	Por camión recolector	70,8%	57,0%	81,6%	0,076	5,4%	0,850
	La botan en hueco o entierran	1,4%	0,1%	12,8%	0,993	1,4%	0,850
	La queman	23,6%	13,9%	37,1%	0,212	5,0%	0,850
	La botan en lote baldío o monte	2,8%	0,5%	13,2%	0,697	1,9%	0,850
	La botan en río, quebrada, lago, laguna	0%	-	-	-	-	-
	Otro (2)	1,4%	0,1%	12,8%	0,993	1,4%	0,850
Departamento de Santa Cruz	Por camión recolector	83,7%	82,5%	84,9%	0,006	0,5%	1,081
	La botan en hueco o entierran	1,3%	1,0%	1,7%	0,118	0,2%	1,005
	La queman	13,3%	12,3%	14,4%	0,035	0,5%	1,004
	La botan en lote baldío o monte	1,0%	0,7%	1,4%	0,150	0,1%	1,240
	La botan en río, quebrada, lago, laguna	0,1%	0%	0,2%	0,389	0%	0,791
	Otro (3)	0,6%	0,4%	0,9%	0,188	0,1%	1,145

(1): Incluye Basurero Público
(2): Incluye Basurero Público
(3) 0,51% Basurero Público; 0,03% Botan en área verde y 0,04% Reciclaje

2.5.2.5. Eliminación de basura en la Provincia Ignacio Warnes

INTERVALO DE CONFIANZA AL 98%							
MUNICIPIO	ELIMINACIÓN DE BASURA	PORCENTAJE	LÍMITE INFERIOR	LÍMITE SUPERIOR	COEFICIENTE DE VARIACIÓN	ERROR ESTÁNDAR	EFECTO DE DISEÑO
Warnes	Por camión recolector	54,0%	45,4%	62,3%	0,067	3,6%	1,152
	La botan en hueco o entierran	5,8%	2,9%	11,4%	0,293	1,7%	1,152
	La queman	32,8%	25,3%	41,3%	0,104	3,4%	1,152
	La botan en lote baldío o monte	1,1%	0,2%	5,4%	0,705	0,7%	1,152
	La botan en río, quebrada, lago, laguna	0%	-	-	-	-	-
	Otro (1)	6,3%	3,3%	12,0%	0,280	1,8%	1,152
Okinawa Uno	Por camión recolector	61,0%	42,4%	76,8%	0,125	7,6%	0,323
	La botan en hueco o entierran	2,4%	0,2%	21,2%	0,990	2,4%	0,323
	La queman	31,7%	17,4%	50,5%	0,230	7,3%	0,323
	La botan en lote baldío o monte	4,9%	0,9%	22,0%	0,691	3,4%	0,323
	La botan en río, quebrada, lago, laguna	0%	-	-	-	-	-
	Otro	0%	-	-	-	-	-
Departamento de Santa Cruz	Por camión recolector	83,7%	82,5%	84,9%	0,006	0,5%	1,081
	La botan en hueco o entierran	1,3%	1,0%	1,7%	0,118	0,2%	1,005
	La queman	13,3%	12,3%	14,4%	0,035	0,5%	1,004
	La botan en lote baldío o monte	1,0%	0,7%	1,4%	0,150	0,1%	1,240
	La botan en río, quebrada, lago, laguna	0,1%	0%	0,2%	0,389	0%	0,791
	Otro (2)	0,6%	0,4%	0,9%	0,188	0,1%	1,145

(1) 5,3% Basurero Público, 0,5% Bota en área Verde y 0,5 Reciclaje
(2) 0,51% Basurero Público; 0,03% Botan en área verde y 0,04% Reciclaje

2.5.2.6. Eliminación de basura en la Provincia José Miguel de Velasco

INTERVALO DE CONFIANZA AL 98%							
MUNICIPIO	ELIMINACIÓN DE BASURA	PORCENTAJE	LÍMITE INFERIOR	LÍMITE SUPERIOR	COEFICIENTE DE VARIACIÓN	ERROR ESTÁNDAR	EFECTO DE DISEÑO
San Ignacio de Velasco	Por camión recolector	43,7%	33,2%	54,9%	0,107	4,7%	1,579
	La botan en hueco o entierran	6,2%	2,6%	14,3%	0,367	2,3%	1,579
	La queman	42,0%	31,6%	53,1%	0,111	4,7%	1,579
	La botan en lote baldío o monte	4,5%	1,6%	12,0%	0,438	2,0%	1,579
	La botan en río, quebrada, lago, laguna	3,6%	1,1%	10,9%	0,492	1,8%	1,579
	Otro	0%	-	-	-	-	-
San Miguel de Velasco	Por camión recolector	30,6%	18,8%	45,8%	0,191	5,9%	0,621
	La botan en hueco o entierran	11,3%	4,7%	24,6%	0,357	4,0%	0,621
	La queman	54,8%	40,0%	68,9%	0,116	6,3%	0,621
	La botan en lote baldío o monte	3,2%	0,6%	15,3%	0,697	2,2%	0,621
	La botan en río, quebrada, lago, laguna	0%	-	-	-	-	-
	Otro	0%	-	-	-	-	-

San Rafael de Velasco	Por camión recolector	55,4%	39,7%	70,0%	0,120	6,7%	0,309
	La botan en hueco o entierran	1,8%	0,2%	16,3%	0,993	1,8%	0,309
	La queman	41,1%	26,9%	56,9%	0,160	6,6%	0,309
	La botan en lote baldío o monte	1,8%	0,2%	16,3%	0,993	1,8%	0,309
	La botan en río, quebrada, lago, laguna	0%	-	-	-	-	-
	Otro	0%	-	-	-	-	-
Departamento de Santa Cruz	Por camión recolector	83,7%	82,5%	84,9%	0,006	0,5%	1,081
	La botan en hueco o entierran	1,3%	1,0%	1,7%	0,118	0,2%	1,005
	La queman	13,3%	12,3%	14,4%	0,035	0,5%	1,004
	La botan en lote baldío o monte	1,0%	0,7%	1,4%	0,150	0,1%	1,240
	La botan en río, quebrada, lago, laguna	0,1%	0%	0,2%	0,389	0%	0,791
	Otro (1)	0,6%	0,4%	0,9%	0,188	0,1%	1,145

(1): Incluye 0,51% Basurero Público; 0,03% Botan en área verde y 0,04% Reciclaje

2.5.2.7. Eliminación de basura en la Provincia Ichilo

INTERVALO DE CONFIANZA AL 98%							
MUNICIPIO	ELIMINACIÓN DE BASURA	PORCENTAJE	LÍMITE INFERIOR	LÍMITE SUPERIOR	COEFICIENTE DE VARIACIÓN	ERROR ESTÁNDAR	EFECTO DE DISEÑO
Buena Vista	Por camión recolector	47,6%	30,6%	65,3%	0,162	7,7%	0,798
	La botan en hueco o entierran	2,4%	0,2%	20,8%	0,990	2,4%	0,798
	La queman	45,2%	28,5%	63,1%	0,170	7,7%	0,798
	La botan en lote baldío o monte	2,4%	0,2%	20,8%	0,990	2,4%	0,798
	La botan en río, quebrada, lago, laguna	2,4%	0,2%	20,8%	0,990	2,4%	0,798
	Otro	0%	-	-	-	-	-
San Carlos	Por camión recolector	54,2%	37,4%	70,0%	0,133	7,2%	0,705
	La botan en hueco o entierran	2,1%	0,2%	18,6%	0,992	2,1%	0,705
	La queman	43,8%	28,2%	60,6%	0,164	7,2%	0,705
	La botan en lote baldío o monte	0%	-	-	-	-	-
	La botan en río, quebrada, lago, laguna	0%	-	-	-	-	-
	Otro	0%	-	-	-	-	-
Yapacaní	Por camión recolector	67,1%	53,2%	78,6%	0,082	5,5%	1,752
	La botan en hueco o entierran	1,4%	0,1%	12,9%	0,995	1,4%	1,752
	La queman	31,5%	20,3%	45,4%	0,173	5,4%	1,752
	La botan en lote baldío o monte	0%	-	-	-	-	-
	La botan en río, quebrada, lago, laguna	0%	-	-	-	-	-
	Otro	0%	-	-	-	-	-
San Juan	Por camión recolector	53,8%	37,8%	69,2%	0,129	6,9%	0,407
	La botan en hueco o entierran	0%	-	-	-	-	-
	La queman	44,2%	29,2%	60,4%	0,156	6,9%	0,407
	La botan en lote baldío o monte	1,9%	0,2%	17,4%	0,993	1,9%	0,407
	La botan en río, quebrada, lago, laguna	0%	-	-	-	-	-
	Otro	0%	-	-	-	-	-
Departamento de Santa Cruz	Por camión recolector	83,7%	82,5%	84,9%	0,006	0,5%	1,081
	La botan en hueco o entierran	1,3%	0,1%	1,7%	0,118	0,2%	1,005
	La queman	13,3%	12,3%	14,4%	0,035	0,5%	1,004
	La botan en lote baldío o monte	1,0%%	0,7%	1,4%	0,150	0,1%	1,240
	La botan en río, quebrada, lago, laguna	0,1%	0%	0,2%	0,389	0%	0,791
	Otro (1)	0,6%	0,4%	0,9%	0,188	0,1%	1,145

(1) 0,51% Basurero Público; 0,03% Botan en área verde y 0,04% Reciclaje

2.5.2.8. Eliminación de basura en la Provincia Chiquitos

INTERVALO DE CONFIANZA AL 98%							
MUNICIPIO	ELIMINACIÓN DE BASURA	PORCENTAJE	LÍMITE INFERIOR	LÍMITE SUPERIOR	COEFICIENTE DE VARIACIÓN	ERROR ESTÁNDAR	EFECTO DE DISEÑO
San José de Chiquitos	Por camión recolector	58,3%	44,4%	71,1%	0,100	5,8%	0,812
	La botan en hueco o entierran	2,8%	0,5%	13,4%	0,699	1,9%	0,812
	La queman	38,9%	26,5%	52,9%	0,148	5,8%	0,812
	La botan en lote baldío o monte	0%	-	-	-	-	-
	La botan en río, quebrada, lago, laguna	0%	-	-	-	-	-
	Otro (1)	0%	-	-	-	-	-
Pailón	Por camión recolector	76,4%	62,7%	86,1%	0,066	5,0%	1,120
	La botan en hueco o entierran	4,2%	1,1%	14,8%	0,567	2,4%	1,120
	La queman	19,4%	10,7%	32,7%	0,241	4,7%	1,120
	La botan en lote baldío o monte	0%	-	-	-	-	-
	La botan en río, quebrada, lago, laguna	0%	-	-	-	-	-
	Otro (1)	0%	-	-	-	-	-
Roboré	Por camión recolector	50,0%	32,2%	67,8%	0,159	7,9%	1,164
	La botan en hueco o entierran	0%	-	-	-	-	-
	La queman	47,5%	30,0%	65,6%	0,167	7,9%	1,164
	La botan en lote baldío o monte	0%	-	-	-	-	-
	La botan en río, quebrada, lago, laguna	0%	-	-	-	-	-
	Otro (1)	2,5%	0,2%	21,8%	0,990	2,5%	1,164
Departamento de Santa Cruz	Por camión recolector	83,7%	82,5%	84,9%	0,006	0,5%	1,081
	La botan en hueco o entierran	1,3%	1,0%	1,7%	0,118	0,2%	1,005
	La queman	13,3%	12,3%	14,4%	0,035	0,5%	1,004
	La botan en lote baldío o monte	1,0%	0,7%	1,4%	0,150	0,1%	1,240
	La botan en río, quebrada, lago, laguna	0,1%	0%	0,2%	0,389	0%	0,791
	Otro (2)	0,6%	0,4%	0,9%	0,188	0,1%	1,145

(1) incluye: Basurero Público (Basurero del pueblo)
(2) 0,51% Basurero Público; 0,03% Botan en área verde y 0,04% Reciclaje

2.5.2.9. Eliminación de basura en la Provincia Sara

INTERVALO DE CONFIANZA AL 98%							
MUNICIPIO	ELIMINACIÓN DE BASURA	PORCENTAJE	LÍMITE INFERIOR	LÍMITE SUPERIOR	COEFICIENTE DE VARIACIÓN	ERROR ESTÁNDAR	EFECTO DE DISEÑO
Portachuelo	Por camión recolector	78,2%	62,4%	88,6%	0,071	5,6%	1,267
	La botan en hueco o entierran	0%	-	-	-	-	-
	La queman	21,8%	11,4%	37,6%	0,256	5,6%	1,267
	La botan en lote baldío o monte	0%	-	-	-	-	-
	La botan en río, quebrada, lago, laguna	0%	-	-	-	-	-
	Otro	0%	-	-	-	-	-
Santa Rosa del Sara	Por camión recolector	33,3%	20,8%	48,8%	0,183	6,1%	1,188
	La botan en hueco o entierran	6,7%	2,1%	19,5%	0,485	3,2%	1,188
	La queman	55,0%	39,9%	69,3%	0,117	6,4%	1,188
	La botan en lote baldío o monte	5,0%	1,3%	17,5%	0,564	2,8%	1,188
	La botan en río, quebrada, lago, laguna	0%	-	-	-	-	-
	Otro	0%	-	-	-	-	-

Colpa Bélgica	Por camión recolector	87,0%	70,4%	94,9%	0,057	5,0%	0,476
	La botan en hueco o entierran	0%	0,8%	20,0%	0,694	3,0%	0,476
	La queman	4,3%	2,7%	24,6%	0,479	4,2%	0,476
	La botan en lote baldío o monte	8,7%	-	-	-	-	-
	La botan en río, quebrada, lago, laguna	0%	-	-	-	-	-
	Otro	0%	-	-	-	-	-
Departamento de Santa Cruz	Por camión recolector	83,7%	82,5%	84,9%	0,006	0,5%	1,081
	La botan en hueco o entierran	1,3%	1,0%	1,7%	0,118	0,2%	1,005
	La queman	13,3%	12,3%	14,4%	0,035	0,5%	1,004
	La botan en lote baldío o monte	1,0%	0,7%	1,4%	0,150	0,1%	1,240
	La botan en río, quebrada, lago, laguna	0,1%	0%	0,2%	0,389	0%	0,791
	Otro (1)	0,6%	0,4%	0,9%	0,188	0,1%	1,145

(1) 0,51% Basurero Público; 0,03% Botan en área verde y 0,04% Reciclaje

2.5.2.10. Eliminación de basura en la Provincia Cordillera

INTERVALO DE CONFIANZA AL 98%							
MUNICIPIO	ELIMINACIÓN DE BASURA	PORCENTAJE	LÍMITE INFERIOR	LÍMITE SUPERIOR	COEFICIENTE DE VARIACIÓN	ERROR ESTÁNDAR	EFECTO DE DISEÑO
Lagunillas	Por camión recolector	61,8%	41,4%	78,7%	0,135	8,3%	0,472
	La botan en hueco o entierran	5,9%	1,1%	25,6%	0,687	4,0%	0,472
	La queman	26,5%	12,7%	47,2%	0,286	7,6%	0,472
	La botan en lote baldío o monte	0%	-	-	-	-	-
	La botan en río, quebrada, lago, laguna	2,9%	0,3%	24,6%	0,987	2,9%	0,472
	Otro (1)	2,9%	0,3%	24,6%	0,987	2,9%	0,472
Charagua	Por camión recolector	33,8%	22,5%	47,3%	0,160	5,4%	0,848
	La botan en hueco o entierran	15,6%	8,1%	27,8%	0,266	4,1%	0,848
	La queman	50,6%	37,6%	63,6%	0,113	5,7%	0,848
	La botan en lote baldío o monte	0%	-	-	-	-	-
	La botan en río, quebrada, lago, laguna	0%	-	-	-	-	-
	Otro	0%	-	-	-	-	-
Cabezas	Por camión recolector	85,0%	66,8%	94,1%	0,067	5,7%	1,928
	La botan en hueco o entierran	0%	-	-	-	-	-
	La queman	15,0%	66,8%	94,1%	0,067	5,7%	1,928
	La botan en lote baldío o monte	0%	-	-	-	-	-
	La botan en río, quebrada, lago, laguna	0%	-	-	-	-	-
	Otro	0%	-	-	-	-	-
Cuevo	Por camión recolector	76,5%	55,8%	89,3%	0,095	7,3%	0,330
	La botan en hueco o entierran	0%	-	-	-	-	-
	La queman	23,5%	10,7%	44,2%	0,310	7,3%	0,330
	La botan en lote baldío o monte	0%	-	-	-	-	-
	La botan en río, quebrada, lago, laguna	0%	-	-	-	-	-
	Otro	0%	-	-	-	-	-
Gutiérrez	Por camión recolector	41,7%	24,4%	61,2%	0,198	8,2%	0,772
	La botan en hueco o entierran	0%	-	-	-	-	-
	La queman	58,3%	38,8%	75,6%	0,141	8,2%	0,772
	La botan en lote baldío o monte	0%	-	-	-	-	-
	La botan en río, quebrada, lago, laguna	0%	-	-	-	-	-
	Otro	0%	-	-	-	-	-

Camiri	Por camión recolector	83,9%	69,0%	92,4%	0,059	4,9%	1,974
	La botan en hueco o entierran	5,4%	1,4%	18,5%	0,563	3,0%	1,974
	La queman	8,9%	3,2%	22,7%	0,427	3,8%	1,974
	La botan en lote baldío o monte	0%	-	-	-	-	-
	La botan en río, quebrada, lago, laguna	1,8%	0,2%	16,2%	0,993	1,8%	1,974
	Otro	0%	-	-	-	-	-
Boyuibe	Por camión recolector	46,2%	28,8%	64,5%	0,173	8,0%	0,282
	La botan en hueco o entierran	2,6%	0,2%	22,0%	0,989	2,5%	0,282
	La queman	51,3%	33,2%	69,0%	0,156	8,0%	0,282
	La botan en lote baldío o monte	0%	-	-	-	-	-
	La botan en río, quebrada, lago, laguna	0%	-	-	-	-	-
	Otro	0%	-	-	-	-	-
Departamento de Santa Cruz	Por camión recolector	83,7%	82,5%	84,9%	0,006	0,5%	1,081
	La botan en hueco o entierran	1,3%	1,0%	1,7%	0,118	0,2%	1,005
	La queman	13,3%	12,3%	14,4%	0,035	0,5%	1,044
	La botan en lote baldío o monte	1,0%	0,7%	1,4%	0,150	0,1%	1,240
	La botan en río, quebrada, lago, laguna	0,1%	0%	0,2%	0,389	0%	0,791
	Otro (2)	0,6%	0,4%	0,9%	0,188	0,1%	1,145

(1) Reciclaje

(2) 0,51% Basurero Público; 0,03% Botan en área verde y 0,04% Reciclaje

2.5.2.11. Eliminación de basura en la Provincia Vallegrande

INTERVALO DE CONFIANZA AL 98%							
MUNICIPIO	ELIMINACIÓN DE BASURA	PORCENTAJE	LÍMITE INFERIOR	LÍMITE SUPERIOR	COEFICIENTE DE VARIACIÓN	ERROR ESTÁNDAR	EFECTO DE DISEÑO
Vallegrande	Por camión recolector	93,8%	81,9%	98,1%	0,032	3,0%	2,278
	La botan en hueco o entierran	0%	-	-	-	-	-
	La queman	6,2%	1,9%	18,1%	0,486	3,0%	2,278
	La botan en lote baldío o monte	0%	-	-	-	-	-
	La botan en río, quebrada, lago, laguna	0%	-	-	-	-	-
	Otro	0%	-	-	-	-	-
El Trigal	Por camión recolector	84,8%	64,2%	94,6%	0,074	6,3%	0,449
	La botan en hueco o entierran	0%	-	-	-	-	-
	La queman	15,2%	5,4%	35,8%	0,413	6,3%	0,449
	La botan en lote baldío o monte	0%	-	-	-	-	-
	La botan en río, quebrada, lago, laguna	0%	-	-	-	-	-
	Otro	0%	-	-	-	-	-
Moro Moro	Por camión recolector	60,5%	41,3%	77,0%	0,131	7,9%	0,655
	La botan en hueco o entierran	2,6%	0,2%	22,6%	0,989	2,6%	0,655
	La queman	21,1%	9,5%	40,4%	0,315	6,6%	0,655
	La botan en lote baldío o monte	15,8%	6,2%	34,8%	0,376	5,9%	0,655
	La botan en río, quebrada, lago, laguna	0%	-	-	-	-	-
	Otro	0%	-	-	-	-	-
Postrervalle	Por camión recolector	73,8%	55,3%	86,5%	0,092	6,8%	0,271
	La botan en hueco o entierran	0%	-	-	-	-	-
	La queman	7,1%	1,8%	23,9%	0,558	4,0%	0,271
	La botan en lote baldío o monte	19,0%	8,5%	37,2%	0,319	6,1%	0,271
	La botan en río, quebrada, lago, laguna	0%	-	-	-	-	-
	Otro	0%	-	-	-	-	-

Pucará	Por camión recolector	74,3%	53,8%	87,8%	0,100	7,4%	0,534
	La botan en hueco o entierran	11,4%	3,6%	31,0%	0,472	5,4%	0,534
	La queman	14,3%	5,1%	34,1%	0,415	5,9%	0,534
	La botan en lote baldío o monte	0%	-	-	-	-	-
	La botan en río, quebrada, lago, laguna	0%	-	-	-	-	-
	Otro	0%	-	-	-	-	-
Departamento de Santa Cruz	Por camión recolector	83,7%	82,5%	84,9%	0,006	0,5%	1,081
	La botan en hueco o entierran	1,3%	1,0%	1,7%	0,118	0,2%	1,005
	La queman	13,3%	12,3%	14,4%	0,035	0,5%	1,044
	La botan en lote baldío o monte	1,0%	0,7%	1,4%	0,150	0,1%	1,240
	La botan en río, quebrada, lago, laguna	0,1%	0%	0,2%	0,389	0%	0,791
	Otro (1)	0,6%	0,4%	0,9%	0,188	0,1%	1,145

(1) 0,51% Basurero Público; 0,03% Botan en área verde y 0,04% Reciclaje

2.5.2.12. Eliminación de basura en la Provincia Florida

INTERVALO DE CONFIANZA AL 98%							
MUNICIPIO	ELIMINACIÓN DE BASURA	PORCENTAJE	LÍMITE INFERIOR	LÍMITE SUPERIOR	COEFICIENTE DE VARIACIÓN	ERROR ESTÁNDAR	EFECTO DE DISEÑO
Samaipata	Por camión recolector	61,4%	43,4%	76,7%	0,120	7,4%	1,374
	La botan en hueco o entierran	4,5%	0,9%	20,8%	0,693	3,2%	1,374
	La queman	31,8%	17,9%	50,0%	0,221	7,0%	1,374
	La botan en lote baldío o monte	2,3%	0,2%	20,2%	0,992	2,3%	1,374
	La botan en río, quebrada, lago, laguna	0%	-	-	-	-	-
	Otro	0%	-	-	-	-	-
Pampa Grande	Por camión recolector	97,5%	78,2%	99,8%	0,025	2,5%	0,990
	La botan en hueco o entierran	0%	-	-	-	-	-
	La queman	2,5%	0,2%	21,8%	0,991	2,5%	0,990
	La botan en lote baldío o monte	0%	-	-	-	-	-
	La botan en río, quebrada, lago, laguna	0%	-	-	-	-	-
	Otro	0%	-	-	-	-	-
Mairana	Por camión recolector	100%	100%	100%	0	0%	0
	La botan en hueco o entierran	0%	-	-	-	-	-
	La queman	0%	-	-	-	-	-
	La botan en lote baldío o monte	0%	-	-	-	-	-
	La botan en río, quebrada, lago, laguna	0%	-	-	-	-	-
	Otro	0%	-	-	-	-	-
Quirusillas	Por camión recolector	82,4%	61,8%	93,1%	0,080	6,6%	0,231
	La botan en hueco o entierran	2,9%	0,3%	24,9%	0,988	2,9%	0,231
	La queman	11,8%	3,7%	31,9%	0,471	5,5%	0,231
	La botan en lote baldío o monte	2,9%	0,3%	24,9%	0,988	2,9%	0,231
	La botan en río, quebrada, lago, laguna	0%	-	-	-	-	-
	Otro	0%	-	-	-	-	-
Departamento de Santa Cruz	Por camión recolector	83,7%	82,5%	84,9%	0,006	0,5%	1,081
	La botan en hueco o entierran	1,3%	1,0%	1,7%	0,118	0,2%	1,005
	La queman	13,3%	12,3%	14,4%	0,035	0,5%	1,044
	La botan en lote baldío o monte	1,0%	0,7%	1,4%	0,150	0,1%	1,240
	La botan en río, quebrada, lago, laguna	0,1%	0%	0,2%	0,389	0%	0,791
	Otro (1)	0,6%	0,4%	0,9%	0,188	0,1%	1,145

(1) 0,51% Basurero Público; 0,03% Botan en área verde y 0,04% Reciclaje

2.5.2.13. Eliminación de basura en la Provincia Obispo Santistevan

			INTERVALO DE CONFIANZA AL 98%				
MUNICIPIO	ELIMINACIÓN DE BASURA	PORCENTAJE	LÍMITE INFERIOR	LÍMITE SUPERIOR	COEFICIENTE DE VARIACIÓN	ERROR ESTÁNDAR	EFECTO DE DISEÑO
Montero	Por camión recolector	90,6%	85,6%	94,1%	0,020	1,8%	1,242
	La botan en hueco o entierran	1,1%	0,3%	4,2%	0,575	0,6%	1,242
	La queman	6,0%	3,4%	10,4%	0,243	1,5%	1,242
	La botan en lote baldío o monte	1,9%	0,7%	5,2%	0,443	0,8%	1,242
	La botan en río, quebrada, lago, laguna	0%	-	-	-	-	-
	Otro (1)	0,4%	0%	3,8%	0,999	0,4%	1,242
General Saavedra	Por camión recolector	82,7%	67,0%	91,8%	0,064	5,3%	0,596
	La botan en hueco o entierran	0%	-	-	-	-	-
	La queman	15,4%	6,9%	30,9%	0,326	5,0%	0,596
	La botan en lote baldío o monte	0%	-	-	-	-	-
	La botan en río, quebrada, lago, laguna	0%	-	-	-	-	-
	Otro (2)	1,9%	0,2%	17,2%	0,991	1,9%	0,596
Minero	Por camión recolector	62,1%	47,5%	74,8%	0,096	6,0%	0,819
	La botan en hueco o entierran	6,1%	1,9%	17,7%	0,485	2,9%	0,819
	La queman	30,3%	18,9%	44,8%	0,187	5,7%	0,819
	La botan en lote baldío o monte	1,5%	0,1%	13,9%	0,993	1,5%	0,819
	La botan en río, quebrada, lago, laguna	0%	-	-	-	-	-
	Otro	0%	-	-	-	-	-
Fernández Alonso	Por camión recolector	38,9%	22,3%	58,6%	0,209	8,1%	0,694
	La botan en hueco o entierran	5,6%	1,1%	24,4%	0,688	3,8%	0,694
	La queman	52,8%	33,9%	70,9%	0,158	8,3%	0,694
	La botan en lote baldío o monte	2,8%	0,3%	23,4%	0,987	2,7%	0,694
	La botan en río, quebrada, lago, laguna	0%	-	-	-	-	-
	Otro	0%	-	-	-	-	-
San Pedro	Por camión recolector	2,2%	0,2%	19,5%	0,990	2,2%	0,624
	La botan en hueco o entierran	6,7%	1,7%	22,4%	0,558	3,7%	0,624
	La queman	84,4%	67,5%	93,4%	0,064	5,4%	0,624
	La botan en lote baldío o monte	2,2%	0,2%	19,5%	0,990	2,2%	0,624
	La botan en río, quebrada, lago, laguna	0%	-	-	-	-	-
	Otro (3)	4,4%	0,9%	20,1%	0,692	3,1%	0,624
Departamento de Santa Cruz	Por camión recolector	83,7%	82,5%	85%	0,006	0,5%	1,081
	La botan en hueco o entierran	1,3%	1,0%	2%	0,118	0,2%	1,005
	La queman	13,3%	12,3%	14%	0,035	0,5%	1,044
	La botan en lote baldío o monte	1,0%	0,7%	1%	0,150	0,1%	1,240
	La botan en río, quebrada, lago, laguna	0,1%	0%	0%	0,389	0%	0,791
	Otro (4)	0,6%	0,4%	1%	0,188	0,1%	1,145

(1): Incluye basurero público
(2): Incluye basurero público
(3): Incluye Basurero público y Reciclaje
(4) 0,51% Basurero Público; 0,03% Botan en área verde y 0,04% Reciclaje

2.5.2.14. Eliminación de basura en la Provincia Ñuflo de Chávez

INTERVALO DE CONFIANZA AL 98%							
MUNICIPIO	ELIMINACIÓN DE BASURA	PORCENTAJE	LÍMITE INFERIOR	LÍMITE SUPERIOR	COEFICIENTE DE VARIACIÓN	ERROR ESTÁNDAR	EFECTO DE DISEÑO
Concepción	Por camión recolector	53,4%	39,8%	66,5%	0,109	5,8%	0,902
	La botan en hueco o entierran	1,4%	0,1%	12,8%	0,995	1,4%	0,902
	La queman	45,2%	32,2%	58,9%	0,129	5,8%	0,902
	La botan en lote baldío o monte	0%	-	-	-	-	-
	La botan en río, quebrada, lago, laguna	0%	-	-	-	-	-
	Otro	0%	-	-	-	-	-
San Javier	Por camión recolector	56,8%	39,2%	72,8%	0,132	7,5%	0,822
	La botan en hueco o entierran	6,8%	1,8%	22,9%	0,558	3,8%	0,822
	La queman	36,4%	21,5%	54,3%	0,200	7.3%	0,822
	La botan en lote baldío o monte	0%	-	-	-	-	-
	La botan en río, quebrada, lago, laguna	0%	-	-	-	-	-
	Otro	0%	-	-	-	-	-
San Ramón	Por camión recolector	43,2%	25,9%	62,4%	0,189	8,2%	0,568
	La botan en hueco o entierran	2,7%	0,3%	23,0%	0,988	2,7%	0,568
	La queman	43,2%	25,9%	62,4%	0,189	8,2%	0,568
	La botan en lote baldío o monte	5,4%	1,0%	23,9%	0,689	3,7%	0,568
	La botan en río, quebrada, lago, laguna	0%	-	-	-	-	-
	Otro (1)	5,4%	1,0%	23,9%	0,689	3,7%	0,568
San Julián	Por camión recolector	56,2%	43,1%	68,5%	0,099	5,6%	1,765
	La botan en hueco o entierran	0%	-	-	-	-	-
	La queman	42,5%	30,3%	55,7%	0,130	5,5%	1,765
	La botan en lote baldío o monte	1,3%	0,1%	11,8%	0,995	1,2%	1,765
	La botan en río, quebrada, lago, laguna	0%	-	-	-	-	-
	Otro	0%	-	-	-	-	-
San Antonio de Lomerío	Por camión recolector	2,5%	0,2%	21,5%	0,989	2,5%	0,379
	La botan en hueco o entierran	2,5%	0,2%	21,5%	0,989	2,5%	0,379
	La queman	92,5%	75,2%	98,0%	0,045	4,2%	0,379
	La botan en lote baldío o monte	2,5%	0,2%	21,5%	0,989	2,5%	0,379
	La botan en río, quebrada, lago, laguna	0%	-	-	-	-	-
	Otro	0%	-	-	-	-	-
Cuatro Cañadas	Por camión recolector	98,5%	86,2%	99,9%	0,015	1,5%	0,969
	La botan en hueco o entierran	0%	-	-	-	-	-
	La queman	1,5%	0.1%	13,8%	0,994	1,5%	0,969
	La botan en lote baldío o monte	0%	-	-	-	-	-
	La botan en río, quebrada, lago, laguna	0%	-	-	-	-	-
	Otro	0%	-	-	-	-	-
Departamento de Santa Cruz	Por camión recolector	83,7%	82,5%	84,9%	0,006	0,5%	1,082
	La botan en hueco o entierran	1,3%	1,0%	1,7%	0,118	0,2%	1,004
	La queman	13,3%	12,3%	14,5%	0,035	0,5%	1,045
	La botan en lote baldío o monte	1,0%	0,7%	1,4%	0,150	0,1%	1,242
	La botan en río, quebrada, lago, laguna	0,1%	0%	0,2%	0,389	0%	0,792
	Otro (2)	0,6%	0,4%	0,9%	0,188	0,1%	1,146

(1): Incluye basurero Público

(2): Incluye 0,51% basurero Público; 0,03% Botan en área verde y 0,04% Reciclaje

2.5.2.15. Eliminación de basura en la Provincia Ángel Sandoval

INTERVALO DE CONFIANZA AL 98%							
MUNICIPIO	ELIMINACIÓN DE BASURA	PORCENTAJE	LÍMITE INFERIOR	LÍMITE SUPERIOR	COEFICIENTE DE VARIACIÓN	ERROR ESTÁNDAR	EFECTO DE DISEÑO
San Matías	Por camión recolector	21,9%	14,1%	32,4%	0,177	3,9%	1,025
	La botan en hueco o entierran	0,9%	0,1%	8,7%	1,000	0,9%	1,025
	La queman	70,2%	59,2%	79,3%	0,061	4,3%	1,025
	La botan en lote baldío o monte	6,1%	2,5%	14,2%	0,368	2,3%	1,025
	La botan en río, quebrada, lago, laguna	0%	-	-	-	-	-
	Otro (1)	0,9%	0,1%	8,7%	1,000	0,9%	1,025
Departamento de Santa Cruz	Por camión recolector	83,7%	82,5%	84,9%	0,006	0,5%	1,081
	La botan en hueco o entierran	1,3%	1,0%	1,7%	0,118	0,2%	1,005
	La queman	13,3%	12,3%	14,4%	0,035	0,5%	1,004
	La botan en lote baldío o monte	1,0%	0,7%	1,4%	0,150	0,1%	1,240
	La botan en río, quebrada, lago, laguna	0,1%	0%	0,2%	0,389	0%	0,791
	Otro (2)	0,6%	0,4%	0,9%	0,188	0,1%	1,145

(1) Incluye: Basurero público (Basurero del pueblo)

(2) 0,51% Basurero Público; 0,03% Botan en área verde y 0,04% Reciclaje

2.5.2.16. Eliminación de basura en la Provincia Manuel María Caballero

INTERVALO DE CONFIANZA AL 98%							
MUNICIPIO	ELIMINACIÓN DE BASURA	PORCENTAJE	LÍMITE INFERIOR	LÍMITE SUPERIOR	COEFICIENTE DE VARIACIÓN	ERROR ESTÁNDAR	EFECTO DE DISEÑO
Comarapa	Por camión recolector	97,6%	88,1%	99,5%	0,018	1,7%	1,341
	La botan en hueco o entierran	1,2%	0,1%	11,7%	0,997	1,2%	1,341
	La queman	1,2%	0,1%	11,7%	0,997	1,2%	1,341
	La botan en lote baldío o monte	0%	-	-	-	-	-
	La botan en río, quebrada, lago, laguna	0%	-	-	-	-	-
	Otro	0%	-	-	-	-	-
Saipina	Por camión recolector	96,5%	83,4%	99,3%	0,025	2,4%	0,549
	La botan en hueco o entierran	0%	-	-	-	-	-
	La queman	3,5%	0,7%	16,6%	0,697	2,4%	0,549
	La botan en lote baldío o monte	0%	-	-	-	-	-
	La botan en río, quebrada, lago, laguna	0%	-	-	-	-	-
	Otro	0%	-	-	-	-	-
Departamento de Santa Cruz	Por camión recolector	83,7%	82,5%	84,9%	0,006	0,5%	1,081
	La botan en hueco o entierran	1,3%	1,0%	1,7%	0,118	0,2%	1,005
	La queman	13,3%	12,3%	14,4%	0,035	0,5%	1,004
	La botan en lote baldío o monte	1,0%	0,7%	1,4%	0,150	0,1%	1,240
	La botan en río, quebrada, lago, laguna	0,1%	0%	0,2%	0,389	0%	0,791
	Otro (1)	0,6%	0,4%	0,9%	0,188	0,1%	1,145

(1) 0,51% Basurero Público; 0,03% Botan en área verde y 0,04% Reciclaje

2.5.2.17. Eliminación de basura en la Provincia Germán Busch

INTERVALO DE CONFIANZA AL 98%							
MUNICIPIO	ELIMINACIÓN DE BASURA	PORCENTAJE	LÍMITE INFERIOR	LÍMITE SUPERIOR	COEFICIENTE DE VARIACIÓN	ERROR ESTÁNDAR	EFECTO DE DISEÑO
Puerto Suárez	Por camión recolector	38,8%	24,1%	55,9%	0,180	7,0%	0,914
	La botan en hueco o entierran	6,1%	1,6%	21,0%	0,561	3,4%	0,914
	La queman	53,1%	36,5%	69,0%	0,135	7,2%	0,914
	La botan en lote baldío o monte	2,0%	0,2%	18,4%	0,993	2,0%	0,914
	La botan en río, quebrada, lago, laguna	0%	-	-	-	-	-
	Otro	0%	-	-	-	-	-
Puerto Quijarro	Por camión recolector	76,1%	58,5%	87,8%	0,083	6,3%	1,732
	La botan en hueco o entierran	4,3%	0,8%	20,0%	0,694	3,0%	1,732
	La queman	17,4%	7,8%	34,5%	0,322	5,6%	1,732
	La botan en lote baldío o monte	2,2%	0,2%	19,5%	0,992	2,2%	1,732
	La botan en río, quebrada, lago, laguna	0%	-	-	-	-	-
	Otro	0%	-	-	-	-	-
Carmen Rivero Torrez	Por camión recolector	34,6%	21,0%	51,3%	0,191	6,6%	0,460
	La botan en hueco o entierran	9,6%	3,4%	24,4%	0,427	4,1%	0,460
	La queman	50,0%	34,2%	65,8%	0,139	7,0%	0,460
	La botan en lote baldío o monte	5,8%	1,5%	19,9%	0,562	3,2%	0,460
	La botan en río, quebrada, lago, laguna	0%	-	-	-	-	-
	Otro	0%	-	-	-	-	-
Departamento de Santa Cruz	Por camión recolector	83,7%	82,5%	84,9%	0,006	0,5%	1,081
	La botan en hueco o entierran	1,3%	1,0%	1,7%	0,118	0,2%	1,005
	La queman	13,3%	12,3%	14,4%	0,035	0,5%	1,004
	La botan en lote baldío o monte	1,0%	0,7%	1,4%	0,150	0,1%	1,240
	La botan en río, quebrada, lago, laguna	0,1%	0%	0,2%	0,389	0%	0,791
	Otro (1)	0,6%	0,4%	0,9%	0,188	0,1%	1,145

(1): Incluye 0,51% Basurero Público; 0,03% Botan en área verde y 0,04% Reciclaje

2.5.2.18. Eliminación de basura en la Provincia Guarayos

INTERVALO DE CONFIANZA AL 98%							
MUNICIPIO	ELIMINACIÓN DE BASURA	PORCENTAJE	LÍMITE INFERIOR	LÍMITE SUPERIOR	COEFICIENTE DE VARIACIÓN	ERROR ESTÁNDAR	EFECTO DE DISEÑO
Ascensión de Guarayos	Por camión recolector	25,0%	16,1%	36,7%	0,177	4,4%	1,386
	La botan en hueco o entierran	1,0%	0,1%	10,0%	0,997	1,0%	1,386
	La queman	67,7	55,7%	77,8%	0,071	4,8%	1,386
	La botan en lote baldío o monte	0%	-	-	-	-	-
	La botan en río, quebrada, lago, laguna	0%	-	-	-	-	-
	Otro (1)	6,3%	2,4%	15,2%	0,396	2,5%	1,386
Urubichá	Por camión recolector	1,4%	0,1%	13,5%	0,995	1,4%	0,293
	La botan en hueco o entierran	8,7%	3,4%	20,6%	0,391	3,4%	0,293
	La queman	68,1%	53,8%	79,7%	0,083	5,6%	0,293
	La botan en lote baldío o monte	20,3%	11,2%	34,0%	0,239	4,9%	0,293
	La botan en río, quebrada, lago, laguna	1,4%	0,1%	13,5%	0,995	1,4%	0,293
	Otro	0%	-	-	-	-	-

El Puente	Por camión recolector	1,7%	0,2%	15,3%	0,994	1,7%	1,252
	La botan en hueco o entierran	0%	-	-	-	-	-
	La queman	88,3%	74,6%	95,1%	0,047	4,2%	1,252
	La botan en lote baldío o monte	3,3%	0,6%	15,7%	0,697	2,3%	1,252
	La botan en río, quebrada, lago, laguna	0%	-	-	-	-	-
	Otro (1)	6,7%	2,1%	19,4%	0,484	3,2%	1,252
Departamento de Santa Cruz	Por camión recolector	83,7%	82,5%	84,9%	0,006	0,5%	1,081
	La botan en hueco o entierran	1,3%	1,0%	1,7%	0,118	0,2%	1,005
	La queman	13,3%	12,3%	14,4%	0,035	0,5%	1,044
	La botan en lote baldío o monte	1,0%	0,7%	1,4%	0,150	0,1%	1,240
	La botan en río, quebrada, lago, laguna	0,1%	0%	0,2%	0,389	0%	0,791
	Otro (2)	0,6%	0,4%	0,9%	0,188	0,1%	1,145

(1): Incluye Basurero público

(2) Incluye 0,51% Basurero Público; 0,03% Botan en área verde y 0,04% Reciclaje

2.5.3. Energía eléctrica

2.5.3.1. Fuentes de energía eléctrica en el Departamento

INTERVALO DE CONFIANZA AL 98%							
PROVINCIA	APROVISIONAMIENTO DE LUZ ELÉCTRICA	PORCENTAJE	LÍMITE INFERIOR	LÍMITE SUPERIOR	COEFICIENTE DE VARIACIÓN	ERROR ESTÁNDAR	EFECTO DE DISEÑO
Andrés Ibáñez	De cooperativa o empresa	99,4%	98,9%	99,7%	0,002	0,2%	1,607
	Panel solar	0,1%	0%	0,5%	0,711	0,1%	1,935
	Otra Fuente (1)	0,4%	0,2%	0,9%	0,305	0,1%	1,553
	No tiene energía eléctrica	0,1%	0%	0,4%	0,734	0,1%	1,475
Ignacio Warnes	De cooperativa o empresa	99,5%	95,1%	100%	0,005	0,5%	1,408
	Panel solar	0%	-	-	-	-	-
	Otra Fuente (2)	0,5%	0%	4,9%	0,997	0,5%	1,408
	No tiene energía eléctrica	0%	-	-	-	-	-
José Miguel de Velasco	De cooperativa o empresa (3)	96,1%	90,6%	98,4%	0,016	1,5%	0,661
	Panel solar	0%	-	-	-	-	-
	Otra Fuente (2)	3,2%	1,2%	8,4%	0,419	1,4%	0,644
	No tiene energía eléctrica	0,7%	0,1%	6,6%	0,996	0,7%	0,742
Ichilo	De cooperativa o empresa	99,4%	96,9%	99,9%	0,004	0,4%	0,601
	Panel solar	0%	-	-	-	-	-
	Otra Fuente (2)	0,4%	0%	3,7%	0,999	0,4%	0,718
	No tiene energía eléctrica	0,2%	0%	1,9%	1,001	0,2%	0,367
Chiquitos	De cooperativa o empresa	90,9%	85,1%	94,6%	0,022	2,0%	0,540
	Panel solar	1,9%	0,6%	6,1%	0,503	1,0%	0,571
	Otra Fuente (4)	5,9%	3,1%	10,9%	0,273	1,6%	0,530
	No tiene energía eléctrica	1,3%	0,3%	4,9%	0,575	0,8%	0,502
Sara	De cooperativa o empresa	100%	0%	100%	0	0%	0
	Panel solar	0%	-	-	-	-	-
	Otra Fuente	0%	-	-	-	-	-
	No tiene energía eléctrica	0%	-	-	-	-	-
Cordillera	De cooperativa o empresa	96,8%	92,0%	98,7%	0,013	1,3%	0,985
	Panel solar	0,6%	0,1%	6,0%	0,996	0,6%	1,148
	Otra Fuente (2)	2,0%	0,6%	6,0%	0,486	1,0%	0,890
	No tiene energía eléctrica	0,6%	0,1%	6,0%	0,996	0,6%	1,148

Vallegrande	De cooperativa o empresa	99,7%	97,0%	100%	0,003	0,3%	0,161
	Panel solar	0%	-	-	-	-	-
	Otra Fuente	0%	-	-	-	-	-
	No tiene energía eléctrica	0,3%	0%	3,0%	1,001	0,3%	0,161
Florida	De cooperativa o empresa	98,6%	93,0%	99,7%	0,010	1,0%	0,490
	Panel solar	0,6%	0,1%	5,9%	0,998	0,6%	0,420
	Otra Fuente (2)	0,8%	0,1%	7,6%	0,996	0,8%	0,543
	No tiene energía eléctrica	0%	-	-	-	-	-
Obispo Santistevan	De cooperativa o empresa	98,5%	96,5%	99,4%	0,006	0,5%	0,684
	Panel solar	0,5%	0,1%	2,7%	0,705	0,4%	0,872
	Otra Fuente (2)	0,6%	0,2%	1,8%	0,504	0,3%	0,474
	No tiene energía eléctrica (5)	0,4%	0,1%	2,2%	0,748	0,3%	0,726
Ñuflo de Chávez	De cooperativa o empresa	96,9%	93,6%	98,6%	0,010	1,0%	0,654
	Panel solar	0%	-	-	-	-	-
	Otra Fuente (2)	2,6%	1,1%	6,0%	0,357	0,9%	0,686
	No tiene energía eléctrica	0,4%	0,1%	2,3%	0,724	0,3%	0,447
Ángel Sandoval	De cooperativa o empresa	96,5%	89,4%	98,9%	0,018	1,7%	0,224
	Panel solar	0%	-	-	-	-	-
	Otra Fuente (2)	1,8%	0,3%	8,6%	0,701	1,2%	0,224
	No tiene energía eléctrica	1,8%	0,3%	8,6%	0,701	1,2%	0,224
Manuel María Caballero	De cooperativa o empresa	98,3%	92,7%	99,6%	0,011	1,1%	0,333
	Panel solar	0%	-	-	-	-	-
	Otra Fuente (2)	0,8%	0,1%	4,0%	0,708	0,5%	0,186
	No tiene energía eléctrica	0,9%	0,1%	9,0%	0,995	0,9%	0,451
Germán Busch	De cooperativa o empresa	96,6%	91,7%	98,7%	0,014	1,3%	0,471
	Panel solar	0%	-	-	-	-	-
	Otra Fuente (2)	1,9%	0,5%	6,1%	0,525	1,0%	0,450
	No tiene energía eléctrica	1,5%	0,4%	6,0%	0,598	0,9%	0,484
Guarayos	De cooperativa o empresa	90,4%	84,3%	94,4%	0,023	2,1%	0,444
	Panel solar	1,8%	0,5%	6,3%	0,537	1,0%	0,460
	Otra Fuente (2)	6,0%	3,0%	11,5%	0,287	1,7%	0,449
	No tiene energía eléctrica	1,7%	0,5%	5,6%	0,515	0,9%	0,398
Departamento de Santa Cruz	De cooperativa o empresa (6)	98,7%	98,3%	99,0%	0,001	0,1%	0,952
	Panel solar	0,2%	0,1%	0,4%	0,322	0,1%	1,137
	Otra Fuente (7)	0,9%	0,6%	1,2%	0,140	0,1%	0,951
	No tiene energía eléctrica (8)	0,2%	0,1%	0,4%	0,249	0,1%	0,775

(1) 0,4% Se abastece de energía eléctrica proveniente de un tercero y 0,05% usa un Generador de energía alternativa
(2) Se abastece de energía eléctrica proveniente de un tercero
(3) 4,1% Conexión con una Cooperativa Extranjera Brasilera
(4) 5,2% usa Generador de energía alternativa y 0,6% Se abastece de energía eléctrica proveniente de un tercero
(5) 0,1% Usa Mechero
(6) 0,1% Conexión con una Cooperativa Extranjera Brasilera
(7) 0,7% Se abastece de energía eléctrica proveniente de un tercero y 0,2% usa un Generador de energía alternativa
(8) 0,01% Usa Mechero

2.5.3.2. Fuentes de energía eléctrica en la Región Metropolitana

			INTERVALO DE CONFIANZA AL 98%				
MUNICIPIO	APROVISIONAMIENTO DE LUZ ELÉCTRICA	PORCENTAJE	LÍMITE INFERIOR	LÍMITE SUPERIOR	COEFICIENTE DE VARIACIÓN	ERROR ESTÁNDAR	EFECTO DE DISEÑO
Santa Cruz de la Sierra	De cooperativa o empresa	99,6%	99,0%	99,8%	0,001	0,1%	1,038
	Panel solar	0,1%	0%	0,7%	1,000	0,1%	1,384
	Otra Fuente (1)	0,4%	0,2%	0,9%	0,351	0,1%	0,988
	No tiene energía eléctrica	0%	0%	0%	1,000	0%	0,081
Cotoca	De cooperativa o empresa	96,3%	86,7%	99,0%	0,022	2,1%	1,216
	Panel solar	0%	-	-	-	-	-
	Otra Fuente (2)	2,5%	0,5%	12,0%	0,698	1,7%	1,216
	No tiene energía eléctrica	1,3%	0,1%	11,6%	0,994	1,2%	1,216
Porongo	De cooperativa o empresa	95,7%	80,3%	99,2%	0,031	3,0%	0,495
	Panel solar	0%	-	-	-	-	-
	Otra Fuente (2)	2,2%	0,2%	19,0%	0,989	2,2%	0,495
	No tiene energía eléctrica	2,2%	0,2%	19,0%	0,989	2,2%	0,495
La Guardia	De cooperativa o empresa	99,3%	92,8%	99,9%	0,007	0,7%	1,122
	Panel solar	0,7%	0,1%	7,2%	0,996	0,7%	1,122
	Otra Fuente	0%	-	-	-	-	-
	No tiene energía eléctrica	0%	-	-	-	-	-
El Torno	De cooperativa o empresa	100%	100%	100%	0	0%	0
	Panel solar	0%	-	-	-	-	-
	Otra Fuente	0%	-	-	-	-	-
	No tiene energía eléctrica	0%	-	-	-	-	-
Warnes	De cooperativa o empresa	99,5%	94,8%	99.9%	0,005	0,5%	0,922
	Panel solar	0%	-	-	-	-	-
	Otra Fuente (2)	0,5%	0.1%	5,2%	0,998	0,5%	0,922
	No tiene energía eléctrica	0%	-	-	-	-	-
Departamento de Santa Cruz	De cooperativa o empresa (3)	98,7%	98,3%	99,0%	0,001	0,1%	0,952
	Panel solar	0,2%	0,1%	0,4%	0,322	0,1%	1,137
	Otra Fuente (4)	0,9%	0,6%	1,2%	0,140	0,1%	0,951
	No tiene energía eléctrica (5)	0,2%	0,1%	0,4%	0,249	0,1%	0,775

(1) 0,1% Generador de energía alternativa; 0,3% Se abastece de un tercero
(2) Se abastece de un tercero
(3) 0,1% Conexión con una Cooperativa Extranjera Brasilera
(4) 0,7% Se abastece de energía eléctrica proveniente de un tercero y 0,2% usa un Generador de energía alternativa
(5) 0,01% Usa Mechero

2.5.3.3. Fuentes de energía eléctrica en el Municipio de Santa Cruz de la Sierra

INTERVALO DE CONFIANZA AL 98%							
DISTRITO	APROVISIONAMIENTO DE LUZ ELÉCTRICA	PORCENTAJE	LÍMITE INFERIOR	LÍMITE SUPERIOR	COEFICIENTE DE VARIACIÓN	ERROR ESTÁNDAR	EFECTO DE DISEÑO
D1	De cooperativa o empresa	99,2%	92,6%	99,9%	0,008	0,8%	1,255
	Panel solar	0%	-	-	-	-	-
	Otra Fuente [1]	0,8%	0,1%	7,4%	0,996	0,8%	1,255
	No tiene energía eléctrica	0%	-	-	-	-	-
D2	De cooperativa o empresa	100%	100%	100%	0	0%	0
	Panel solar	0%	-	-	-	-	-
	Otra Fuente	0%	-	-	-	-	-
	No tiene energía eléctrica	0%	-	-	-	-	-
D3	De cooperativa o empresa	100%	100%	100%	0	0%	0
	Panel solar	0%	-	-	-	-	-
	Otra Fuente	0%	-	-	-	-	-
	No tiene energía eléctrica	0%	-	-	-	-	-
D4	De cooperativa o empresa	100%	100%	100%	0	0%	0
	Panel solar	0%	-	-	-	-	-
	Otra Fuente	0%	-	-	-	-	-
	No tiene energía eléctrica	0%	-	-	-	-	-
D5	De cooperativa o empresa	99,4%	94,0%	99,9%	0,006	0,6%	1,156
	Panel solar	0%	-	-	-	-	-
	Otra Fuente [2]	0,6%	0,1%	6,0%	0,997	0,6%	1,156
	No tiene energía eléctrica	0%	-	-	-	-	-
D6	De cooperativa o empresa	99,4%	94,6%	99,9%	0,006	0,6%	1,461
	Panel solar	0%	-	-	-	-	-
	Otra Fuente [1]	0,6%	0,1%	5,4%	0,997	0,6%	1,461
	No tiene energía eléctrica	0%	-	-	-	-	-
D7	De cooperativa o empresa	100%	100%	100%	0	0%	0
	Panel solar	0%	-	-	-	-	-
	Otra Fuente	0%	-	-	-	-	-
	No tiene energía eléctrica	0%	-	-	-	-	-
D8	De cooperativa o empresa	99,0%	94,8%	99,8%	0,007	0,7%	1,373
	Panel solar	0,5%	0,1%	5,2%	0,998	0,5%	1,373
	Otra Fuente [1]	0,5%	0,1%	5,2%	0,998	0,5%	1,373
	No tiene energía eléctrica	0%	-	-	-	-	-
D9	De cooperativa o empresa	100%	100%	100%	0	0%	0
	Panel solar	0%	-	-	-	-	-
	Otra Fuente	0%	-	-	-	-	-
	No tiene energía eléctrica	0%	-	-	-	-	-
D10	De cooperativa o empresa	100%	100%	100%	0	0%	0
	Panel solar	0%	-	-	-	-	-
	Otra Fuente	0%	-	-	-	-	-
	No tiene energía eléctrica	0%	-	-	-	-	-
D11	De cooperativa o empresa	100%	100%	100%	0	0%	0
	Panel solar	0%	-	-	-	-	-
	Otra Fuente	0%	-	-	-	-	-
	No tiene energía eléctrica	0%	-	-	-	-	-

D12	De cooperativa o empresa	100%	100%	100%	0	0%	0
	Panel solar	0%	-	-	-	-	-
	Otra Fuente	0%	-	-	-	-	-
	No tiene energía eléctrica	0%	-	-	-	-	-
D13	De cooperativa o empresa	98,0%	90,2%	99,6%	0,014	1,4%	0,468
	Panel solar	0%	-	-	-	-	-
	Otra Fuente (1)	2,0%	0,4%	9,8%	0,700	1,4%	0,468
	No tiene energía eléctrica	0%	-	-	-	-	-
D14	De cooperativa o empresa	84,4%	63,5%	94,4%	0,076	6,4%	0,081
	Panel solar	0%	-	-	-	-	-
	Otra Fuente (1)	12,5%	4,0%	33,2%	0,468	5,8%	0,081
	No tiene energía eléctrica	3,1%	0,3%	25,6%	0,984	3,1%	0,081
D15	De cooperativa o empresa	96,9%	74,4%	99,7%	0,032	3,1%	0,084
	Panel solar	0%	-	-	-	-	-
	Otra Fuente (1)	3,1%	0,3%	25,6%	0,984	3,1%	0,084
	No tiene energía eléctrica	0%	-	-	-	-	-
DI	De cooperativa o empresa	100%	0%	100%	0	0%	0
	Panel solar	0%	-	-	-	-	-
	Otra Fuente	0%	-	-	-	-	-
	No tiene energía eléctrica	0%	-	-	-	-	-
AR	De cooperativa o empresa	87,8%	70,3%	95,6%	0,058	5,1%	0,265
	Panel solar	0%	-	-	-	-	-
	Otra Fuente (1)	12,2%	4,4%	29,7%	0,419	5,1%	0,265
	No tiene energía eléctrica	0%	-	-	-	-	-
Departamento de Santa Cruz	De cooperativa o empresa (3)	98,7%	98,3%	99,0%	0,001	0,1%	0,952
	Panel solar	0,2%	0,1%	0,4%	0,322	0,1%	1,137
	Otra Fuente (4)	0,9%	0,6%	1,2%	0,140	0,1%	0,951
	No tiene energía eléctrica (5)	0,2%	0,1%	0,4%	0,249	0,1%	0,775

(1): Se abastece de un tercero
(2): Generador de energía alternativa
(3) 0,1% Conexión con una Cooperativa Extranjera Brasilera
(4) 0,7% Se abastece de energía eléctrica proveniente de un tercero y 0,2% usa un Generador de energía alternativa
(5) 0,01% Usa Mechero

2.5.3.4. Fuentes de energía eléctrica en la Provincia Andrés Ibáñez

INTERVALO DE CONFIANZA AL 98%							
MUNICIPIO	APROVISIONAMIENTO DE LUZ ELÉCTRICA	PORCENTAJE	LÍMITE INFERIOR	LÍMITE SUPERIOR	COEFICIENTE DE VARIACIÓN	ERROR ESTÁNDAR	EFECTO DE DISEÑO
Santa Cruz de la Sierra	De cooperativa o empresa	99,6%	99,0%	99,8%	0,001	0,1%	1,032
	Panel solar	0,1%	0%	0,7%	1,000	0,1%	1,375
	Otra Fuente (1)	0,4%	0,2%	0,9%	0,351	0,1%	0,982
	No tiene energía eléctrica	0,004%	0%	0%	1,000	0%	0,081
Cotoca	De cooperativa o empresa	96,3%	86,7%	99,0%	0,022	2,1%	1,208
	Panel solar	0%	-	-	-	-	-
	Otra Fuente (2)	2,5%	0,5%	12,0%	0,698	1,7%	1,208
	No tiene energía eléctrica	1,3%	0,1%	11,6%	0,994	1,2%	1,208

Porongo	De cooperativa o empresa	95,7%	80,3%	99,2%	0,031	3,0%	0,492
	Panel solar	0%	-	-	-	-	-
	Otra Fuente [2]	2,2%	0,2%	19,0%	0,989	2,2%	0,492
	No tiene energía eléctrica	2,2%	0,2%	19,0%	0,989	2,2%	0,492
La Guardia	De cooperativa o empresa	99,3%	92,8%	99,9%	0,007	0,7%	1,115
	Panel solar	0,7%	0,1%	7,2%	0,996	0,7%	1,115
	Otra Fuente	0%	-	-	-	-	-
	No tiene energía eléctrica	0%	-	-	-	-	-
El Torno	De cooperativa o empresa	100%	100%	100%	0	0%	0
	Panel solar	0%	-	-	-	-	-
	Otra Fuente	0%	-	-	-	-	-
	No tiene energía eléctrica	0%	-	-	-	-	-
Departamento de Santa Cruz	De cooperativa o empresa	98,7%	98,3%	99,0%	0,001	0,1%	0,952
	Panel solar	0,2%	0,1%	0,4%	0,322	0,1%	1,137
	Otra Fuente [3]	0,9%	0,6%	1,2%	0,140	0,1%	0,951
	No tiene energía eléctrica [4]	0,2%	0,1%	0,4%	0,249	0,1%	0,775

(1): Incluye se abastece de un tercero (0,4%) y generador de energía alternativa (0,1%)
(2): Incluye se abastece de un tercero
(3) 0,7% Se abastece de energía eléctrica proveniente de un tercero y 0,2% usa un Generador de energía alternativa
(4) 0,01% Usa Mechero

2.5.3.5. Fuentes de energía eléctrica en la Provincia Ignacio Warnes

INTERVALO DE CONFIANZA AL 98%							
MUNICIPIO	APROVISIONAMIENTO DE LUZ ELÉCTRICA	PORCENTAJE	LÍMITE INFERIOR	LÍMITE SUPERIOR	COEFICIENTE DE VARIACIÓN	ERROR ESTÁNDAR	EFECTO DE DISEÑO
Warnes	De cooperativa o empresa	99,5%	94,7%	99,9%	0,005	0,5%	1,152
	Panel solar	0%	-	-	-	-	-
	Otra Fuente [1]	0,5%	0,1%	5,3%	1,000	0,5%	1,152
	No tiene energía eléctrica	0%	-	-	-	-	-
Okinawa Uno	De cooperativa o empresa	100%	100%	100%	0	0%	0
	Panel solar	0%	-	-	-	-	-
	Otra Fuente	0%	-	-	-	-	-
	No tiene energía eléctrica	0%	-	-	-	-	-
Departamento de Santa Cruz	De cooperativa o empresa [2]	98,7%	98,3%	99,0%	0,001	0,1%	0,952
	Panel solar	0,2%	0,1%	0,4%	0,322	0,1%	1,137
	Otra Fuente [3]	0,9%	0,6%	1,2%	0,140	0,1%	0,951
	No tiene energía eléctrica [4]	0,2%	0,1%	0,4%	0,249	0,1%	0,775

(1) Incluye: Se abastece de un tercero.
(2) 0,1% Conexión con una Cooperativa Extranjera Brasilera
(3) 0,7% Se abastece de energía eléctrica proveniente de un tercero y 0,2% usa un Generador de energía alternativa
(4) 0,01% Usa Mechero

2.5.3.6. Fuentes de energía eléctrica en la Provincia José Miguel de Velasco

INTERVALO DE CONFIANZA AL 98%							
MUNICIPIO	APROVISIONAMIENTO DE LUZ ELÉCTRICA	PORCENTAJE	LÍMITE INFERIOR	LÍMITE SUPERIOR	COEFICIENTE DE VARIACIÓN	ERROR ESTÁNDAR	EFECTO DE DISEÑO
San Ignacio de Velasco	De cooperativa o empresa (1)	95,5%	88,0%	98,4%	0,020	2,0%	1,579
	Panel solar	0%	-	-	-	-	-
	Otra Fuente (2)	3,6%	1,1%	10,9%	0,492	1,8%	1,579
	No tiene energía eléctrica	0%	0,1%	8,7%	0,998	0,9%	1,579
San Miguel de Velasco	De cooperativa o empresa	100%	0%	100%	0	0%	0
	Panel solar	0%	-	-	-	-	-
	Otra Fuente	0%	-	-	-	-	-
	No tiene energía eléctrica	0%	-	-	-	-	-
San Rafael de Velasco	De cooperativa o empresa	92,9%	79,4%	97,8%	0,037	3,4%	0,309
	Panel solar	0%	-	-	-	-	-
	Otra Fuente (2)	7,1%	2,2%	20,6%	0,483	3,4%	0,309
	No tiene energía eléctrica	0%	-	-	-	-	-
Departamento de Santa Cruz	De cooperativa o empresa (3)	98,7%	98,3%	99,0%	0,001	0,1%	0,952
	Panel solar	0,2%	0,1%	0,4%	0,322	0,1%	1,137
	Otra Fuente (4)	0,9%	0,6%	1,2%	0,140	0,1%	0,951
	No tiene energía eléctrica (5)	0,2%	0,1%	0,4%	0,249	0,1%	0,775

(1): Incluye 5,4% conexión con una Cooperativa Extranjera Brasilera
(2): Se abastece de energía eléctrica proveniente de un tercero
(3) 0,1% Conexión con una Cooperativa Extranjera Brasilera
(4) 0,7% Se abastece de energía eléctrica proveniente de un tercero y 0,2% usa un Generador de energía alternativa
(5) 0,01% Usa Mechero

2.5.3.7. Fuentes de energía eléctrica en la Provincia Ichilo

INTERVALO DE CONFIANZA AL 98%							
MUNICIPIO	APROVISIONAMIENTO DE LUZ ELÉCTRICA	PORCENTAJE	LÍMITE INFERIOR	LÍMITE SUPERIOR	COEFICIENTE DE VARIACIÓN	ERROR ESTÁNDAR	EFECTO DE DISEÑO
Buena Vista	De cooperativa o empresa	97,6%	79,2%	99,8%	0,024	2,4%	0,798
	Panel solar	0%	-	-	-	-	-
	Otra Fuente (1)	2,4%	0,2%	20,8%	0,990	2,4%	0,798
	No tiene energía eléctrica	0%	-	-	-	-	-
San Carlos	De cooperativa o empresa	100%	100%	100%	0	0%	0
	Panel solar	0%	-	-	-	-	-
	Otra Fuente	0%	-	-	-	-	-
	No tiene energía eléctrica	0%	-	-	-	-	-
Yapacaní	De cooperativa o empresa	100%	100%	100%	0	0%	0
	Panel solar	0%	-	-	-	-	-
	Otra Fuente	0%	-	-	-	-	-
	No tiene energía eléctrica	0%	-	-	-	-	-

San Juan	De cooperativa o empresa	98,1%	82,6%	99,8%	0,019	1,9%	0,407
	Panel solar	0%	-	-	-	-	-
	Otra Fuente	0%	-	-	-	-	-
	No tiene energía eléctrica	1,9%	0,2%	17,4%	0,993	1,9%	0,407
Departamento de Santa Cruz	De cooperativa o empresa (2)	98,7%	98,3%	99,0%	0,001	0,1%	0,952
	Panel solar	0,2%	0,1%	0,4%	0,322	0,1%	1,137
	Otra Fuente (3)	0,9%	0,6%	1,2%	0,140	0,1%	0,951
	No tiene energía eléctrica (4)	0,2%	0,1%	0,4%	0,249	0,1%	0,775

(1) Incluye: Se abastece de un tercero
(2) 0,1% Conexión con una Cooperativa Extranjera Brasilera
(3) 0,7% Se abastece de energía eléctrica proveniente de un tercero y 0,2% usa un Generador de energía alternativa
(4) 0,01% Usa Mechero

2.5.3.8. Fuentes de energía eléctrica en la Provincia Chiquitos

INTERVALO DE CONFIANZA AL 98%							
MUNICIPIO	APROVISIONAMIENTO DE LUZ ELÉCTRICA	PORCENTAJE	LÍMITE INFERIOR	LÍMITE SUPERIOR	COEFICIENTE DE VARIACIÓN	ERROR ESTÁNDAR	EFECTO DE DISEÑO
San José de Chiquitos	De cooperativa o empresa	75,0%	61,3%	85,1%	0,068	5,1%	0,812
	Panel solar	4,2%	1,1%	14,8%	0,567	2,4%	0,812
	Otra Fuente (1)	16,7%	8,7%	29,6%	0,264	4,4%	0,812
	No tiene energía eléctrica	4,2%	1,1%	14,8%	0,567	2,4%	0,812
Pailón	De cooperativa o empresa	100%	100%	100%	0	0%	0
	Panel solar	0%	-	-	-	-	-
	Otra Fuente	0%	-	-	-	-	-
	No tiene energía eléctrica	0%	-	-	-	-	-
Roboré	De cooperativa o empresa	95,0%	77,5%	99,1%	0,036	3,5%	1,164
	Panel solar	2,5%	0,2%	21,8%	0,990	2,5%	1,164
	Otra Fuente (2)	2,5%	0,2%	21,8%	0,990	2,5%	1,164
	No tiene energía eléctrica	0%	-	-	-	-	-
Departamento de Santa Cruz	De cooperativa o empresa (3)	98,7%	98,3%	99,0%	0,001	0,1%	0,952
	Panel solar	0,2%	0,1%	0,4%	0,322	0,1%	1,137
	Otra Fuente (4)	0,9%	0,6%	1,2%	0,140	0,1%	0,951
	No tiene energía eléctrica (5)	0,2%	0,1%	0,4%	0,249	0,1%	0,775

(1) Incluye: Generador de Energía Alternativo
(2) Incluye: Se abastece de un tercero
(3) 0,1% Conexión con una Cooperativa Extranjera Brasilera
(4) 0,7% Se abastece de energía eléctrica proveniente de un tercero y 0,2% usa un Generador de energía alternativa
(5) 0,01% Usa Mechero

2.5.3.9. Fuentes de energía eléctrica en la Provincia Sara

INTERVALO DE CONFIANZA AL 98%							
MUNICIPIO	APROVISIONAMIENTO DE LUZ ELÉCTRICA	PORCENTAJE	LÍMITE INFERIOR	LÍMITE SUPERIOR	COEFICIENTE DE VARIACIÓN	ERROR ESTÁNDAR	EFECTO DE DISEÑO
Portachuelo	De cooperativa o empresa	100%	100%	100%	0	0%	0
	Panel solar	0%	-	-	-	-	-
	Otra Fuente	0%	-	-	-	-	-
	No tiene energía eléctrica	0%	-	-	-	-	-
Santa Rosa del Sara	De cooperativa o empresa	100%	100%	100%	0	0%	0
	Panel solar	0%	-	-	-	-	-
	Otra Fuente	0%	-	-	-	-	-
	No tiene energía eléctrica	0%	-	-	-	-	-
Colpa Bélgica	De cooperativa o empresa	100%	100%	100%	0	0%	0
	Panel solar	0%	-	-	-	-	-
	Otra Fuente	0%	-	-	-	-	-
	No tiene energía eléctrica	0%	-	-	-	-	-
Departamento de Santa Cruz	De cooperativa o empresa (1)	98,7%	98,3%	99,0%	0,001	0,1%	0,952
	Panel solar	0,2%	0,1%	0,4%	0,322	0,1%	1,137
	Otra Fuente (2)	0,9%	0,6%	1,2%	0,140	0,1%	0,951
	No tiene energía eléctrica (3)	0,2%	0,1%	0,4%	0,249	0,1%	0,775

(1) 0,1% Conexión con una Cooperativa Extranjera Brasilera
(2) 0,7% Se abastece de energía eléctrica proveniente de un tercero y 0,2% usa un Generador de energía alternativa
(3) 0,01% Usa Mechero

2.5.3.10. Fuentes de energía eléctrica en la Provincia Cordillera

INTERVALO DE CONFIANZA AL 98%							
MUNICIPIO	APROVISIONAMIENTO DE LUZ ELÉCTRICA	PORCENTAJE	LÍMITE INFERIOR	LÍMITE SUPERIOR	COEFICIENTE DE VARIACIÓN	ERROR ESTÁNDAR	EFECTO DE DISEÑO
Lagunillas	De cooperativa o empresa	100%	100%	100%	0	0%	0
	Panel solar	0%	-	-	-	-	-
	Otra Fuente	0%	-	-	-	-	-
	No tiene energía eléctrica	0%	-	-	-	-	-
Charagua	De cooperativa o empresa	98,7%	87,8%	99,9%	0,013	1,3%	0,848
	Panel solar	0%	-	-	-	-	-
	Otra Fuente (1)	1,3%	0,1%	12,2%	0,995	1,3%	0,848
	No tiene energía eléctrica	0%	-	-	-	-	-
Cabezas	De cooperativa o empresa	100%	100%	100%	0	0%	0
	Panel solar	0%	-	-	-	-	-
	Otra Fuente	0%	-	-	-	-	-
	No tiene energía eléctrica	0%	-	-	-	-	-
Cuevo	De cooperativa o empresa	100%	100%	100%	0	0%	0
	Panel solar	0%	-	-	-	-	-
	Otra Fuente	0%	-	-	-	-	-
	No tiene energía eléctrica	0%	-	-	-	-	-
Gutiérrez	De cooperativa o empresa	94,4%	75,6%	98,9%	0,040	3,8%	0,772
	Panel solar	0%	-	-	-	-	-
	Otra Fuente (1)	5,6%	1,1%	24,4%	0,688	3,8%	0,772
	No tiene energía eléctrica	0%	-	-	-	-	-

Camiri	De cooperativa o empresa	92,9%	79,4%	97,8%	0,037	3,4%	1,974
	Panel solar	1,8%	0,2%	16,2%	0,993	1,8%	1,974
	Otra Fuente (1)	3,6%	0,7%	16,7%	0,695	2,5%	1,974
	No tiene energía eléctrica	1,8%	0,2%	16,2%	0,993	1,8%	1,974
Boyuibe	De cooperativa o empresa	100%	100%	100%	0	0%	0
	Panel solar	0%	-	-	-	-	-
	Otra Fuente (1)	0%	-	-	-	-	-
	No tiene energía eléctrica	0%	-	-	-	-	-
Departamento de Santa Cruz	De cooperativa o empresa (2)	98,7%	98,3%	99,0%	0,001	0,1%	0,952
	Panel solar	0,2%	0,1%	0,4%	0,322	0,1%	1,137
	Otra Fuente (3)	0,9%	0,6%	1,2%	0,140	0,1%	0,951
	No tiene energía eléctrica (4)	0,2%	0,1%	0,4%	0,249	0,1%	0,775

(1) Se abastece de un tercero
(2) 0,1% Conexión con una Cooperativa Extranjera Brasilera
(3) 0,7% Se abastece de energía eléctrica proveniente de un tercero y 0,2% usa un Generador de energía alternativa
(4) 0,01% Usa Mechero

2.5.3.11. Fuentes de energía eléctrica en la Provincia Vallegrande

INTERVALO DE CONFIANZA AL 98%							
MUNICIPIO	APROVISIONAMIENTO DE LUZ ELÉCTRICA	PORCENTAJE	LÍMITE INFERIOR	LÍMITE SUPERIOR	COEFICIENTE DE VARIACIÓN	ERROR ESTÁNDAR	EFECTO DE DISEÑO
Vallegrande	De cooperativa o empresa	100%	100%	100%	0	0%	0
	Panel solar	0%	-	-	-	-	-
	Otra Fuente	0%	-	-	-	-	-
	No tiene energía eléctrica	0%	-	-	-	-	-
El Trigal	De cooperativa o empresa	100%	100%	100%	0	0%	0
	Panel solar	0%	-	-	-	-	-
	Otra Fuente	0%	-	-	-	-	-
	No tiene energía eléctrica	0%	-	-	-	-	-
Moro Moro	De cooperativa o empresa	97,4%	77,4%	99,8%	0,027	2,6%	0,655
	Panel solar	0%	-	-	-	-	-
	Otra Fuente	0%	-	-	-	-	-
	No tiene energía eléctrica	2,6%	0,2%	22,6%	0,989	2,6%	0,655
Postrervalle	De cooperativa o empresa	100%	100%	100%	0	0%	0
	Panel solar	0%	-	-	-	-	-
	Otra Fuente	0%	-	-	-	-	-
	No tiene energía eléctrica	0%	-	-	-	-	-
Pucará	De cooperativa o empresa	100%	0%	100%	0	0%	0
	Panel solar	0%	-	-	-	-	-
	Otra Fuente	0%	-	-	-	-	-
	No tiene energía eléctrica	0%	-	-	-	-	-
Departamento de Santa Cruz	De cooperativa o empresa (1)	98,7%	98,3%	99,0%	0,001	0,1%	0,952
	Panel solar	0,2%	0,1%	0,4%	0,322	0,1%	1,137
	Otra Fuente (2)	0,9%	0,6%	1,2%	0,140	0,1%	0,951
	No tiene energía eléctrica (3)	0,2%	0,1%	0,4%	0,249	0,1%	0,775

(1) 0,1% Conexión con una Cooperativa Extranjera Brasilera
(2) 0,7% Se abastece de energía eléctrica proveniente de un tercero y 0,2% usa un Generador de energía alternativa
(3) 0,01% Usa Mechero

2.5.3.12. Fuentes de energía eléctrica en la Provincia Florida

INTERVALO DE CONFIANZA AL 98%							
MUNICIPIO	APROVISIONAMIENTO DE LUZ ELÉCTRICA	PORCENTAJE	LÍMITE INFERIOR	LÍMITE SUPERIOR	COEFICIENTE DE VARIACIÓN	ERROR ESTÁNDAR	EFECTO DE DISEÑO
Samaipata	De cooperativa o empresa	100%	100%	100%	0	0%	0
	Panel solar	0%	-	-	-	-	-
	Otra Fuente	0%	-	-	-	-	-
	No tiene energía eléctrica	0%	-	-	-	-	-
Pampa Grande	De cooperativa o empresa	97,5%	78,2%	99,8%	0,025	2,5%	0,990
	Panel solar	2,5%	0,2%	21,8%	0,991	2,5%	0,990
	Otra Fuente	0%	-	-	-	-	-
	No tiene energía eléctrica	0%	-	-	-	-	-
Mairana	De cooperativa o empresa	97,7%	79,5%	99,8%	0,024	2,3%	1,283
	Panel solar	-	-	-	-	-	-
	Otra Fuente (1)	2,3%	0,2%	20,5%	0,991	2,3%	1,283
	No tiene energía eléctrica	0%	-	-	-	-	-
Quirusillas	De cooperativa o empresa	100%	100%	100%	0	0%	-
	Panel solar	0%	-	-	-	-	-
	Otra Fuente	0%	-	-	-	-	-
	No tiene energía eléctrica	0%	-	-	-	-	-
Departamento de Santa Cruz	De cooperativa o empresa (2)	98,7%	98,3%	99,0%	0,001	0,1%	0,952
	Panel solar	0,2%	0,1%	0,4%	0,322	0,1%	1,137
	Otra Fuente (3)	0,9%	0,6%	1,2%	0,140	0,1%	0,951
	No tiene energía eléctrica (4)	0,2%	0,1%	0,4%	0,249	0,1%	0,775

(1) Incluye: Se abastece de un tercero
(2) 0,1% Conexión con una Cooperativa Extranjera Brasilera
(3) 0,7% Se abastece de energía eléctrica proveniente de un tercero y 0,2% usa un Generador de energía alternativa
(4) 0,01% Usa Mechero

2.5.3.13. Fuentes de energía eléctrica en la Provincia Obispo Santistevan

INTERVALO DE CONFIANZA AL 98%							
MUNICIPIO	APROVISIONAMIENTO DE LUZ ELÉCTRICA	PORCENTAJE	LÍMITE INFERIOR	LÍMITE SUPERIOR	COEFICIENTE DE VARIACIÓN	ERROR ESTÁNDAR	EFECTO DE DISEÑO
Montero	De cooperativa o empresa	98,9%	95,8%	99,7%	0,007	0,6%	1,245
	Panel solar	0,7%	0,1%	3,8%	0,705	0,5%	1,245
	Otra Fuente	0%	-	-	-	-	-
	No tiene energía eléctrica	0,4%	0%	3,8%	0,999	0,4%	1,245
General Saavedra	De cooperativa o empresa	94,2%	80,3%	98,5%	0,034	3,2%	0,597
	Panel solar	0%	-	-	-	-	-
	Otra Fuente (1)	3,8%	0,7%	17,7%	0,694	2,7%	0,597
	No tiene energía eléctrica (2)	1,9%	0,2%	17,2%	0,991	1,9%	0,597
Minero	De cooperativa o empresa	98,5%	86,1%	99,9%	0,015	1,5%	0,821
	Panel solar	0%	-	-	-	-	-
	Otra Fuente (1)	1,5%	0,1%	13,9%	0,993	1,5%	0,821
	No tiene energía eléctrica	0%	-	-	-	-	-

Fernández Alonso	De cooperativa o empresa	100%	100%	100%	0	0%	0
	Panel solar	0%	-	-	-	-	-
	Otra Fuente	0%	-	-	-	-	-
	No tiene energía eléctrica	0%	-	-	-	-	-
San Pedro	De cooperativa o empresa	97,8%	80,5%	99,8%	0,022	2,2%	0,625
	Panel solar	0%	-	-	-	-	-
	Otra Fuente (1)	2,2%	0,2%	19,5%	0,990	2,2%	0,625
	No tiene energía eléctrica	0%	-	-	-	-	-
Departamento de Santa Cruz	De cooperativa o empresa (4)	98,7%	98,3%	99,0%	0,001	0,1%	0,952
	Panel solar	0,2%	0,1%	0,4%	0,322	0,1%	1,347
	Otra Fuente (5)	0,9%	0,6%	1,2%	0,140	0,1%	0,951
	No tiene energía eléctrica (6)	0,2%	0,1%	0,4%	0,249	0,1%	0,775

(1): Incluye se abastece de un tercero
(2): Incluye 1,9% Utiliza Mechero
(3): Incluye se abastece de un tercero
(4) 0,1% Conexión con una Cooperativa Extranjera Brasilera
(5) 0,7% Se abastece de energía eléctrica proveniente de un tercero y 0,2% usa un Generador de energía alternativa
(6) 0,01% Usa Mechero

2.5.3.14. Fuentes de energía eléctrica en la Provincia Ñuflo de Chávez

INTERVALO DE CONFIANZA AL 98%							
MUNICIPIO	APROVISIONAMIENTO DE LUZ ELÉCTRICA	PORCENTAJE	LÍMITE INFERIOR	LÍMITE SUPERIOR	COEFICIENTE DE VARIACIÓN	ERROR ESTÁNDAR	EFECTO DE DISEÑO
Concepción	De cooperativa o empresa	95,9%	85,4%	98,9%	0,024	2,3%	0,902
	Panel solar	0,0%	-	-	-	-	-
	Otra Fuente (1)	2,7%	0,5%	13,1%	0,698	1,9%	0,902
	No tiene energía eléctrica	1,4%	0,1%	12,8%	0,995	1,4%	0,902
San Javier	De cooperativa o empresa	95,5%	79,4%	99,1%	0,033	3,1%	0,822
	Panel solar	0%	-	-	-	-	-
	Otra Fuente (1)	4,5%	0,9%	20,6%	0,692	3,1%	0,822
	No tiene energía eléctrica	0%	-	-	-	-	-
San Ramón	De cooperativa o empresa	91,9%	73,5%	97,9%	0,049	4,5%	0,568
	Panel solar	0%	-	-	-	-	-
	Otra Fuente (1)	5,4%	1,0%	23,9%	0,689	3,7%	0,568
	No tiene energía eléctrica	2,7%	0,3%	23,0%	0,988	2,7%	0,568
San Julián	De cooperativa o empresa	97,5%	87,9%	99,5%	0,018	1,7%	1,765
	Panel solar	0%	-	-	-	-	-
	Otra Fuente (1)	2,5%	0,5%	12,1%	0,699	1,7%	1,765
	No tiene energía eléctrica	0%	-	-	-	-	-
San Antonio de Lomerío	De cooperativa o empresa	100%	100%	100%	0,000	0%	0
	Panel solar	0%	-	-	-	-	-
	Otra Fuente	0%	-	-	-	-	-
	No tiene energía eléctrica	0%	-	-	-	-	-
Cuatro Cañadas	De cooperativa o empresa	98,5%	86,2%	99,9%	0,015	1,5%	0,969
	Panel solar	0%	-	-	-	-	-
	Otra Fuente (1)	1,5%	0,1%	13,8%	0,994	1,5%	0,969
	No tiene energía eléctrica	0%	-	-	-	-	-

Departamento de Santa Cruz	De cooperativa o empresa [6]	98,7%	98,3%	99,0%	0,001	0,1%	0,953
	Panel solar	0,2%	0,1%	0,4%	0,322	0,1%	1,348
	Otra Fuente [7]	0,9%	0,6%	1,2%	0,139	0,1%	0,948
	No tiene energía eléctrica [8]	0,2%	0,1%	0,4%	0,255	0,1%	0,787

(1): Incluye se abastece de un tercero
(2): Incluye 0,1% conexión con una Cooperativa Extranjera Brasilera
(3): Incluye 0,7% se abastece de energía eléctrica proveniente de un tercero y 0,2% usa un Generador de energía alternativa
(4): Incluye 0,01% usa Mechero

2.5.3.15. Fuentes de energía eléctrica en la Provincia Ángel Sandoval

INTERVALO DE CONFIANZA AL 98%							
MUNICIPIO	APROVISIONAMIENTO DE LUZ ELÉCTRICA	PORCENTAJE	LÍMITE INFERIOR	LÍMITE SUPERIOR	COEFICIENTE DE VARIACIÓN	ERROR ESTÁNDAR	EFECTO DE DISEÑO
San Matías	De cooperativa o empresa	96,5%	89,2%	98,9%	0,018	1,7%	1,025
	Panel solar	0%	-	-	-	-	-
	Otra Fuente [1]	1,8%	0,3%	8,8%	0,704	1,2%	1,025
	No tiene energía eléctrica	1,8%	0,3%	8,8%	0,704	1,2%	1,025
Departamento de Santa Cruz	De cooperativa o empresa	98,7%	98,3%	99,0%	0,001	0,1%	0,952
	Panel solar	0,2%	0,1%	0,4%	0,322	0,1%	1,137
	Otra Fuente [2]	0,9%	0,6%	1,2%	0,140	0,1%	0,951
	No tiene energía eléctrica [3]	0,2%	0,1%	0,4%	0,249	0,1%	0,775

(1) Se abastece de un tercero
(2) 0,7% Se abastece de energía eléctrica proveniente de un tercero y 0,2% usa un Generador de energía alternativa
(3) 0,01% Usa Mechero

2.5.3.16. Fuentes de energía eléctrica en la Provincia Manuel María Caballero

INTERVALO DE CONFIANZA AL 98%							
MUNICIPIO	APROVISIONAMIENTO DE LUZ ELÉCTRICA	PORCENTAJE	LÍMITE INFERIOR	LÍMITE SUPERIOR	COEFICIENTE DE VARIACIÓN	ERROR ESTÁNDAR	EFECTO DE DISEÑO
Comarapa	De cooperativa o empresa	98,8%	88,3%	99,9%	0,012	1,2%	1,341
	Panel solar	0%	-	-	-	-	-
	Otra Fuente	0%	-	-	-	-	-
	No tiene energía eléctrica	1,2%	0,1%	11,7%	99,7%	1,2%	1,341
Saipina	De cooperativa o empresa	96,5%	83,4%	99,3%	0,025	2,4%	0,549
	Panel solar	0%	-	-	-	-	-
	Otra Fuente [1]	3,5%	0,7%	16,6%	0,697	2,4%	0,549
	No tiene energía eléctrica	0%	-	-	-	-	-
Departamento de Santa Cruz	De cooperativa o empresa [2]	98,7%	98,3%	99,0%	0,001	0,1%	0,952
	Panel solar	0,2%	0,1%	0,4%	0,322	0,1%	1,137
	Otra Fuente [3]	0,9%	0,6%	1,2%	0,140	0,1%	0,951
	No tiene energía eléctrica [4]	0,2%	0,1%	0,4%	0,249	0,1%	0,775

(1): Se abastece de un tercero
(2): 0,1% Conexión con una Cooperativa Extranjera Brasilera
(3): 0,7% Se abastece de energía eléctrica proveniente de un tercero y 0,2% usa un Generador de energía alternativa
(4): 0,01% Usa Mechero

2.5.3.17. Fuentes de energía eléctrica en la Provincia Germán Busch

INTERVALO DE CONFIANZA AL 98%							
MUNICIPIO	APROVISIONAMIENTO DE LUZ ELÉCTRICA	PORCENTAJE	LÍMITE INFERIOR	LÍMITE SUPERIOR	COEFICIENTE DE VARIACIÓN	ERROR ESTÁNDAR	EFECTO DE DISEÑO
Puerto Suárez	De cooperativa o empresa	91,8%	76,7%	97,5%	0,043	3,9%	0,914
	Panel solar	0%	-	-	-	-	-
	Otra Fuente (1)	4,1%	0,8%	19,0%	0,695	2,8%	0,914
	No tiene energía eléctrica	4,1%	0,8%	19,0%	0,695	2,8%	0,914
Puerto Quijarro	De cooperativa o empresa	100%	100%	100%	0	0%	0
	Panel solar	0%	-	-	-	-	-
	Otra Fuente	0%	-	-	-	-	-
	No tiene energía eléctrica	0%	-	-	-	-	-
Carmen Rivero Torrez	De cooperativa o empresa	94,2%	80,1%	98,5%	0,034	3,2%	0
	Panel solar	0%	-	-	-	-	-
	Otra Fuente (1)	3,8%	0,7%	18,0%	0,696	2,7%	0,460
	No tiene energía eléctrica	1,9%	0,2%	17,5%	0,994	1,9%	0,460
Departamento de Santa Cruz	De cooperativa o empresa (2)	98,7%	98,3%	99,0%	0,001	0,1%	0,953
	Panel solar	0,2%	0,1%	0,4%	0,322	0,1%	1,138
	Otra Fuente (3)	0,9%	0,6%	1,2%	0,138	0,1%	0,948
	No tiene energía eléctrica (4)	0,2%	0,1%	0,4%	0,255	0,1%	0,787

(1): Incluye se abastece de un tercero
(2): Incluye 0,1% Conexión con una Cooperativa Extranjera Brasilera
(3): Incluye 0,7% Se abastece de energía eléctrica proveniente de un tercero y 0,2% usa un Generador de energía alternativa
(4): Incluye 0,01% Usa Mechero

2.5.3.18. Fuentes de energía eléctrica en la Provincia Guarayos

INTERVALO DE CONFIANZA AL 98%							
MUNICIPIO	APROVISIONAMIENTO DE LUZ ELÉCTRICA	PORCENTAJE	LÍMITE INFERIOR	LÍMITE SUPERIOR	COEFICIENTE DE VARIACIÓN	ERROR ESTÁNDAR	EFECTO DE DISEÑO
Ascensión de Guarayos	De cooperativa o empresa	91,7%	82,2%	96,3%	0,031	2,8%	1,386
	Panel solar	1,0%	0,1%	10,0%	0,997	1,0%	1,386
	Otra Fuente (1)	5,2%	1,8%	13,9%	0,436	2,3%	1,386
	No tiene energía eléctrica	2,1%	0,4%	10,2%	0,701	1,5%	1,386
Urubichá	De cooperativa o empresa	84,1%	70,9%	91,9%	0,053	4,4%	0,293
	Panel solar	1,4%	0,1%	13,5%	0,995	1,4%	0,293
	Otra Fuente (1)	8,7%	3,4%	20,6%	0,391	3,4%	0,293
	No tiene energía eléctrica	5,8%	1,8%	17,1%	0,486	2,8%	0,293
El Puente	De cooperativa o empresa	90,0%	76,6%	96,1%	0,043	3,9%	1,252
	Panel solar	3,3%	0,6%	15,7%	0,697	2,3%	1,252
	Otra Fuente (1)	6,7%	2,1%	19,4%	0,484	3,2%	1,252
	No tiene energía eléctrica	0%	-	-	-	-	-
Departamento de Santa Cruz	De cooperativa o empresa (2)	98,7%	98,3%	99,0%	0,001	0,1%	0,953
	Panel solar	0,2%	0,1%	0,4%	0,322	0,1%	1,137
	Otra Fuente (3)	0,9%	0,6%	1,2%	0,140	0,1%	0,951
	No tiene energía eléctrica (4)	0,2%	0,1%	0,4%	0,249	0,1%	0,775

(1): Incluye Se abastece de un tercero
(2) 0,1% Conexión con una Cooperativa Extranjera Brasilera
(3) 0,7% Se abastece de energía eléctrica proveniente de un tercero y 0,2% usa un Generador de energía alternativa
(4) 0,01% Usa Mechero

2.5.4. Saneamiento

2.5.4.1. Características del baño en el Departamento

		INTERVALO DE CONFIANZA AL 98%					
PROVINCIA	ESTA VIVIENDA DISPONE DE:	PORCENTAJE	LÍMITE INFERIOR	LÍMITE SUPERIOR	COEFICIENTE DE VARIACIÓN	ERROR ESTÁNDAR	EFECTO DE DISEÑO
Andrés Ibáñez	Inodoro con descarga de agua a la red cloacal pública	62,9%	60,5%	65,3%	0,017	1,0%	1,743
	Inodoro con descarga de agua a cámara séptica	33,3%	31,0%	35,7%	0,031	1,0%	1,743
	Inodoro sin descarga de agua	3,5%	2,7%	4,5%	0,114	0,4%	1,757
	No dispone de inodoro	0,3%	0,1%	0,8%	0,409	0,1%	1,918
Igancio Warnes	Inodoro con descarga de agua a la red cloacal pública	17,3%	12,0%	24,3%	0,152	2,6%	1,357
	Inodoro con descarga de agua a cámara séptica	70,2%	62,3%	77,1%	0,045	3,2%	1,367
	Inodoro sin descarga de agua	12,0%	7,6%	18,4%	0,191	2,3%	1,400
	No dispone de inodoro	0,5%	0%	4,9%	0,997	0,5%	1,408
José Miguel de Velasco	Inodoro con descarga de agua a la red cloacal pública	27,7%	20,5%	36,2%	0,122	3,4%	0,629
	Inodoro con descarga de agua a cámara séptica	47,7%	39,0%	56,4%	0,079	3,8%	0,629
	Inodoro sin descarga de agua	24,6%	18,2%	32,4%	0,124	3,1%	0,551
	No dispone de inodoro	0%	-	-	-	-	-
Ichilo	Inodoro con descarga de agua a la red cloacal pública	28,7%	21,4%	37,2%	0,120	3,4%	1,116
	Inodoro con descarga de agua a cámara séptica	67,1%	58,4%	74,7%	0,053	3,5%	1,101
	Inodoro sin descarga de agua	3,4%	1,8%	6,6%	0,282	1,0%	0,551
	No dispone de inodoro	0,8%	0,1%	7,8%	0,995	0,8%	1,569
Chiquitos	Inodoro con descarga de agua a la red cloacal pública	10,1%	6,2%	15,8%	0,201	2,0%	0,515
	Inodoro con descarga de agua a cámara séptica	84,5%	77,9%	89,4%	0,029	2,5%	0,531
	Inodoro sin descarga de agua	4,8%	2,4%	9,4%	0,296	1,4%	0,507
	No dispone de inodoro	0,6%	0,1%	5,9%	0,997	0,6%	0,689
Sara	Inodoro con descarga de agua a la red cloacal pública	31,7%	23,2%	41,5%	0,126	4,0%	0,567
	Inodoro con descarga de agua a cámara séptica	60,8%	50,9%	69,8%	0,068	4,1%	0,553
	Inodoro sin descarga de agua	7,6%	3,8%	14,7%	0,294	2,2%	0,550
	No dispone de inodoro	0%	-	-	-	-	-
Cordillera	Inodoro con descarga de agua a la red cloacal pública	34,0%	26,9%	41,9%	0,095	3,2%	0,871
	Inodoro con descarga de agua a cámara séptica	53,5%	45,6%	61,1%	0,063	3,3%	0,836
	Inodoro sin descarga de agua	12,0%	8,2%	17,3%	0,161	1,9%	0,662
	No dispone de inodoro	0,5%	0,1%	2,6%	0,708	0,4%	0,475
Vallegrande	Inodoro con descarga de agua a la red cloacal pública	66,5%	56,7%	75,1%	0,060	4,0%	0,379
	Inodoro con descarga de agua a cámara séptica	24,3%	16,9%	33,7%	0,149	3,6%	0,381
	Inodoro sin descarga de agua	8,8%	4,9%	15,1%	0,241	2,1%	0,297
	No dispone de inodoro	0,4%	0,1%	2,5%	0,767	0,3%	0,134
Florida	Inodoro con descarga de agua a la red cloacal pública	30,6%	22,3%	40,5%	0,129	4,0%	0,508
	Inodoro con descarga de agua a cámara séptica	60,0%	50,0%	69,3%	0,070	4,2%	0,506
	Inodoro sin descarga de agua	8,3%	4,3%	15,6%	0,279	2,3%	0,489
	No dispone de inodoro	1,0%	0,1%	7,0%	0,864	0,9%	0,512
Obispo Santistevan	Inodoro con descarga de agua a la red cloacal pública	23,4%	19,0%	28,4%	0,087	2,0%	0,755
	Inodoro con descarga de agua a cámara séptica	65,8%	60,4%	70,8%	0,034	2,3%	0,744
	Inodoro sin descarga de agua	10,3%	7,5%	14,0%	0,133	1,4%	0,669
	No dispone de inodoro	0,5%	0,1%	2,7%	0,705	0,4%	0,872
Ñuflo de Chávez	Inodoro con descarga de agua a la red cloacal pública	8,0%	5,1%	12,2%	0,186	1,5%	0,593
	Inodoro con descarga de agua a cámara séptica	63,6%	56,9%	69,8%	0,044	2,8%	0,660
	Inodoro sin descarga de agua	28,2%	22,6%	34,5%	0,091	2,6%	0,646
	No dispone de inodoro	0,3%	0%	2,6%	0,999	0,3%	0,520
Ángel Sandoval	Inodoro con descarga de agua a la red cloacal pública	8,8%	4,3%	17,2%	0,302	2,6%	0,224
	Inodoro con descarga de agua a cámara séptica	73,7%	63,1%	82,1%	0,056	4,1%	0,224
	Inodoro sin descarga de agua	14,9%	8,7%	24,4%	0,224	3,3%	0,224
	No dispone de inodoro	2,6%	0,7%	9,5%	0,570	1,5%	0,224

Mauel María Caballero	Inodoro con descarga de agua a la red cloacal pública	24,3%	16,4%	34,3%	0,159	3,9%	0,386
	Inodoro con descarga de agua a cámara séptica	54,2%	43,6%	64,4%	0,084	4,5%	0,393
	Inodoro sin descarga de agua	19,6%	12,5%	29,5%	0,186	3,6%	0,401
	No dispone de inodoro	1,9%	0,4%	9,2%	0,700	1,3%	0,450
Germán Busch	Inodoro con descarga de agua a la red cloacal pública	8,1%	3,9%	16,1%	0,308	2,5%	0,720
	Inodoro con descarga de agua a cámara séptica	81,3%	71,8%	88,2%	0,043	2,5%	0,696
	Inodoro sin descarga de agua	10,6%	5,8%	18,7%	0,254	2,7%	0,663
	No dispone de inodoro	0,0%	-	-	-	-	-
Guarayos	Inodoro con descarga de agua a la red cloacal pública	3,8%	2,2%	6,5%	0,235	0,9%	0,186
	Inodoro con descarga de agua a cámara séptica	53,2%	44,6%	61,6%	0,069	3,7%	0,466
	Inodoro sin descarga de agua	43,0%	34,7%	51,7%	0,086	3,7%	0,471
	No dispone de inodoro	0%	-	-	-	-	-
Departamento de Santa Cruz	Inodoro con descarga de agua a la red cloacal pública	49,3%	47,4%	51,1%	0,016	0,8%	1,435
	Inodoro con descarga de agua a cámara séptica	43,4%	41,5%	45,2%	0,018	0,8%	1,404
	Inodoro sin descarga de agua	7,0%	6,2%	7,9%	0,050	0,4%	1,062
	No dispone de inodoro	0,4%	0,2%	0,7%	0,263	0,1%	1,445

INTERVALO DE CONFIANZA AL 98%							
PROVINCIA	USO DEL BAÑO	PORCENTAJE	LÍMITE INFERIOR	LÍMITE SUPERIOR	COEFICIENTE DE VARIACIÓN	ERROR ESTÁNDAR	EFECTO DE DISEÑO
Andrés Ibáñez	Exclusivo del hogar	80,9%	78,9%	82,9%	0,011	0,9%	1,756
	Compartido con otros hogares	19,1%	17,1%	21,1%	0,045	0,9%	1,756
Igancio Warnes	Exclusivo del hogar	88,3%	82,2%	92,5%	0,025	2,2%	1,274
	Compartido con otros hogares	11,7%	7,5%	17,8%	0,185	2,2%	1,274
José Miguel de Velasco	Exclusivo del hogar	84,6%	77,5%	89,8%	0,031	2,6%	0,572
	Compartido con otros hogares	15,4%	10,2%	22,5%	0,170	2,6%	0,572
Ichilo	Exclusivo del hogar	82,1%	73,8%	88,2%	0,038	3,1%	1,247
	Compartido con otros hogares	17,9%	11,8%	26,2%	0,173	3,1%	1,247
Chiquitos	Exclusivo del hogar	86,8%	79,8%	91,6%	0,029	2,5%	0,619
	Compartido con otros hogares	13,2%	8,4%	20,2%	0,189	2,5%	0,619
Sara	Exclusivo del hogar	83,5%	75,3%	89,3%	0,036	3,0%	0,496
	Compartido con otros hogares	16,5%	10,7%	24,7%	0,180	3,0%	0,496
Cordillera	Exclusivo del hogar	86,0%	79,7%	90,5%	0,027	2,3%	0,808
	Compartido con otros hogares	14,0%	9,5%	20,3%	0,164	2,3%	0,808
Vallegrande	Exclusivo del hogar	98,4%	96,2%	99,3%	0,006	0,6%	0,117
	Compartido con otros hogares	1,6%	0,7%	3,8%	0,363	0,6%	0,117
Florida	Exclusivo del hogar	76,4%	66,7%	83,9%	0,049	3,7%	0,525
	Compartido con otros hogares	23,6%	16,1%	33,3%	0,157	3,7%	0,525
Obispo Santistevan	Exclusivo del hogar	79,5%	74,6%	83,6%	0,024	1,9%	0,746
	Compartido con otros hogares	20,5%	16,4%	25,4%	0,094	1,9%	0,746
Ñuflo de Chávez	Exclusivo del hogar	76,1%	69,9%	81,4%	0,033	2,5%	0,669
	Compartido con otros hogares	23,9%	18,6%	30,1%	0,104	2,5%	0,669
Ángel Sandoval	Exclusivo del hogar	95,5%	88,0%	98,4%	0,021	2,0%	0,224
	Compartido con otros hogares	4,5%	1,6%	12,0%	0,437	2,0%	0,224
Manuel María Cabellero	Exclusivo del hogar	73,4%	62,8%	81,8%	0,056	4,1%	0,402
	Compartido con otros hogares	26,6%	18,2%	37,2%	0,154	4,1%	0,402
Germán Busch	Exclusivo del hogar	95,2%	88,4%	98,1%	0,020	1,9%	0,067
	Compartido con otros hogares	4,8%	1,9%	11,6%	0,390	1,9%	0,067
Guarayos	Exclusivo del hogar	78,4%	70,3%	84,7%	0,039	3,1%	0,483
	Compartido con otros hogares	21,6%	15,3%	29,7%	0,143	3,1%	0,483
Departamento de Santa Cruz	Exclusivo del hogar	81,8%	80,3%	83,2%	0,008	0,6%	1,457
	Compartido con otros hogares	18,2%	16,8%	19,7%	0,034	0,6%	1,457

2.5.4.2. Características del baño en la Región Metropolitana

INTERVALO DE CONFIANZA AL 98%							
MUNICIPIO	ESTA VIVIENDA DISPONE DE:	PORCENTAJE	LÍMITE INFERIOR	LÍMITE SUPERIOR	COEFICIENTE DE VARIACIÓN	ERROR ESTÁNDAR	EFECTO DE DISEÑO
Santa Cruz de la Sierra	Inodoro con descarga de agua a la red cloacal pública	69,4%	66,8%	71,9%	0,016	1,1%	1,171
	Inodoro con descarga de agua a cámara séptica	28,0%	25,6%	30,5%	0,038	1,1%	1,172
	Inodoro sin descarga de agua	2,5%	1,7%	3,5%	0,150	0,4%	1,200
	No dispone de inodoro	0,2%	0%	0,7%	0,579	0,1%	1,319
Cotoca	Inodoro con descarga de agua a la red cloacal pública	33,8%	22,7%	46,9%	0,157	5,3%	1,216
	Inodoro con descarga de agua a cámara séptica	50,0%	37,3%	62,7%	0,112	5,6%	1,216
	Inodoro sin descarga de agua	13,8%	7,0%	25,3%	0,280	3,9%	1,216
	No dispone de inodoro	2,5%	0,5%	12,0%	0,698	1,7%	1,216
Porongo	Inodoro con descarga de agua a la red cloacal pública	21,7%	10,8%	39,0%	0,280	6,1%	0,495
	Inodoro con descarga de agua a cámara séptica	67,4%	49,8%	81,1%	0,103	6,9%	0,495
	Inodoro sin descarga de agua	10,9%	3,9%	26,9%	0,422	4,6%	0,495
	No dispone de inodoro	0%	-	-	-	-	-
La Guardia	Inodoro con descarga de agua a la red cloacal pública	18,7%	12,0%	27,8%	0,180	3,4%	1,122
	Inodoro con descarga de agua a cámara séptica	72,4%	62,6%	80,4%	0,053	3,9%	1,122
	Inodoro sin descarga de agua	8,2%	4,1%	15,7%	0,289	2,4%	1,122
	No dispone de inodoro	0,7%	0,1%	7,2%	0,996	0,7%	1,122
El Torno	Inodoro con descarga de agua a la red cloacal pública	9,7%	4,1%	21,4%	0,359	3,5%	0,855
	Inodoro con descarga de agua a cámara séptica	81,9%	69,0%	90,3%	0,055	4,5%	0,855
	Inodoro sin descarga de agua	8,3%	3,3%	19,7%	0,391	3,3%	0,855
	No dispone de inodoro	0%	-	-	-	-	-
Warnes	Inodoro con descarga de agua a la red cloacal pública	17,5%	11,9%	24,8%	0,158	2,8%	0,922
	Inodoro con descarga de agua a cámara séptica	69,3%	61,0%	76,5%	0,048	3,4%	0,922
	Inodoro sin descarga de agua	12,7%	8,0%	19,5%	0,191	2,4%	0,922
	No dispone de inodoro	0,5%	0,1%	5,2%	0,998	0,5%	0,922
Departamento de Santa Cruz	Inodoro con descarga de agua a la red cloacal pública	49,3%	47,4%	51,1%	0,016	0,8%	1,435
	Inodoro con descarga de agua a cámara séptica	43,4%	41,5%	45,2%	0,018	0,8%	1,404
	Inodoro sin descarga de agua	7,0%	6,2%	7,9%	0,050	0,4%	1,062
	No dispone de inodoro	0,4%	0,2%	0,7%	0,263	0,1%	1,445

INTERVALO DE CONFIANZA AL 98%							
MUNICIPIO	USO DEL BAÑO	PORCENTAJE	LÍMITE INFERIOR	LÍMITE SUPERIOR	COEFICIENTE DE VARIACIÓN	ERROR ESTÁNDAR	EFECTO DE DISEÑO
Santa Cruz de la Sierra	Exclusivo del hogar	80,5%	78,2%	82,6%	0,012	0,9%	1,164
	Compartido con otros hogares	19,5%	17,4%	21,8%	0,048	0,9%	1,164
Cotoca	Exclusivo del hogar	76,9%	64,1%	86,2%	0,062	4,8%	1,217
	Compartido con otros hogares	23,1%	13,8%	35,9%	0,207	4,8%	1,217
Porongo	Exclusivo del hogar	78,3%	61,0%	89,2%	0,078	6,1%	0,495
	Compartido con otros hogares	21,7%	10,8%	39,0%	0,280	6,1%	0,495
La Guardia	Exclusivo del hogar	90,2%	82,4%	94,8%	0,029	2,6%	1,123
	Compartido con otros hogares	9,8%	5,2%	17,6%	0,263	2,6%	1,123
El Torno	Exclusivo del hogar	80,6%	67,4%	89,2%	0,058	4,7%	0,856
	Compartido con otros hogares	19,4%	10,8%	32,6%	0,240	4,7%	0,856
Warnes	Exclusivo del hogar	89,4%	82,9%	93,6%	0,025	2,2%	0,923
	Compartido con otros hogares	10,6%	6,4%	17,1%	0,211	2,2%	0,923
Departamento de Santa Cruz	Exclusivo del hogar	81,8%	80,3%	83,2%	0,008	0,6%	1,457
	Compartido con otros hogares	18,2%	16,8%	19,7%	0,034	0,6%	1,457

2.5.4.3. Características del baño en el Municipio de Santa Cruz de la Sierra

INTERVALO DE CONFIANZA AL 98%							
DISTRITOS	ESTA VIVIENDA DISPONE DE:	PORCENTAJE	LÍMITE INFERIOR	LÍMITE SUPERIOR	COEFICIENTE DE VARIACIÓN	ERROR ESTÁNDAR	EFECTO DE DISEÑO
D1	Inodoro con descarga de agua a la red cloacal pública	93,1%	85,7%	96,8%	0,024	2,2%	1,255
	Inodoro con descarga de agua a cámara séptica	5,4%	2,3%	12,3%	0,368	2,0%	1,255
	Inodoro sin descarga de agua	1,5%	0,3%	7,6%	0,702	1,1%	1,255
	No dispone de inodoro	0%	-	-	-	-	-
D2	Inodoro con descarga de agua a la red cloacal pública	98,4%	92,2%	99,7%	0,011	1,1%	0,739
	Inodoro con descarga de agua a cámara séptica	1,6%	0,3%	7,8%	0,702	1,1%	0,739
	Inodoro sin descarga de agua	0%	-	-	-	-	-
	No dispone de inodoro	0%	-	-	-	-	-
D3	Inodoro con descarga de agua a la red cloacal pública	100%	100%	100%	0	0%	0
	Inodoro con descarga de agua a cámara séptica	0%	-	-	-	-	-
	Inodoro sin descarga de agua	0%	-	-	-	-	-
	No dispone de inodoro	0%	-	-	-	-	-
D4	Inodoro con descarga de agua a la red cloacal pública	84,8%	75,2%	91,2%	0,040	3,4%	0,884
	Inodoro con descarga de agua a cámara séptica	13,4%	7,5%	22,8%	0,240	3,2%	0,884
	Inodoro sin descarga de agua	1,8%	0,3%	8,7%	0,701	1,3%	0,884
	No dispone de inodoro	0%	-	-	-	-	-
D5	Inodoro con descarga de agua a la red cloacal pública	45,7%	36,8%	54,8%	0,086	3,9%	1,156
	Inodoro con descarga de agua a cámara séptica	51,9%	42,7%	60,8%	0,076	3,9%	1,156
	Inodoro sin descarga de agua	1,9%	0,5%	6,8%	0,572	1,1%	1,156
	No dispone de inodoro	1%	0,06%	6%	0,997	1%	1,156
D6	Inodoro con descarga de agua a la red cloacal pública	61,9%	53,2%	69,9%	0,058	3,6%	1,461
	Inodoro con descarga de agua a cámara séptica	35,9%	28,1%	44,6%	0,099	3,6%	1,461
	Inodoro sin descarga de agua	2,2%	0,7%	6,8%	0,495	1,1%	1,461
	No dispone de inodoro	0%	-	-	-	-	-
D7	Inodoro con descarga de agua a la red cloacal pública	61,3%	52,0%	69,8%	0,063	3,9%	1,399
	Inodoro con descarga de agua a cámara séptica	35,6%	27,4%	44,8%	0,106	3,8%	1,399
	Inodoro sin descarga de agua	3,1%	1,1%	8,5%	0,440	1,4%	1,399
	No dispone de inodoro	0%	-	-	-	-	-
D8	Inodoro con descarga de agua a la red cloacal pública	47,6%	39,4%	56,0%	0,076	3,6%	1,373
	Inodoro con descarga de agua a cámara séptica	44,5%	36,4%	53,0%	0,081	3,6%	1,373
	Inodoro sin descarga de agua	6,8%	3,6%	12,5%	0,268	1,8%	1,373
	No dispone de inodoro	1,0%	0,2%	5,2%	0,704	0,7%	1,373
D9	Inodoro con descarga de agua a la red cloacal pública	91,2%	83,2%	95,6%	0,028	2,5%	1,063
	Inodoro con descarga de agua a cámara séptica	8,0%	3,9%	15,8%	0,303	2,4%	1,063
	Inodoro sin descarga de agua	0,8%	0,1%	7,7%	0,996	0,8%	1,063
	No dispone de inodoro	0%	-	-	-	-	-
D10	Inodoro con descarga de agua a la red cloacal pública	47,1%	37,9%	56,4%	0,086	4,0%	1,005
	Inodoro con descarga de agua a cámara séptica	52,3%	42,9%	61,5%	0,077	4,0%	1,005
	Inodoro sin descarga de agua	0,7%	0,1%	6,4%	0,997	0,7%	1,005
	No dispone de inodoro	0%	-	-	-	-	-
D11	Inodoro con descarga de agua a la red cloacal pública	97,2%	91,4%	99,1%	0,014	1,4%	1,006
	Inodoro con descarga de agua a cámara séptica	2,8%	0,9%	8,6%	0,493	1,4%	1,006
	Inodoro sin descarga de agua	0%	-	-	-	-	-
	No dispone de inodoro	0%	-	-	-	-	-

D12	Inodoro con descarga de agua a la red cloacal pública	86,1%	78,4%	91,3%	0,032	2,8%	1,176
	Inodoro con descarga de agua a cámara séptica	11,4%	6,7%	18,7%	0,222	2,5%	1,176
	Inodoro sin descarga de agua	2,5%	0,8%	7,8%	0,494	1,2%	1,176
	No dispone de inodoro	0%	-	-	-	-	-
D13	Inodoro con descarga de agua a la red cloacal pública	44,4%	33,3%	56,2%	0,112	5,0%	0,468
	Inodoro con descarga de agua a cámara séptica	50,5%	39,0%	62,0%	0,100	5,0%	0,468
	Inodoro sin descarga de agua	5,1%	1,8%	13,4%	0,436	2,2%	0,468
	No dispone de inodoro	0%	-	-	-	-	-
D14	Inodoro con descarga de agua a la red cloacal pública	0%	-	-	-	-	-
	Inodoro con descarga de agua a cámara séptica	62,5%	41,6%	79,6%	0,137	8,6%	0,081
	Inodoro sin descarga de agua	37,5%	20,4%	58,4%	0,228	8,6%	0,081
	No dispone de inodoro	0%	-	-	-	-	-
D15	Inodoro con descarga de agua a la red cloacal pública	0%	-	-	-	-	-
	Inodoro con descarga de agua a cámara séptica	81,3%	60,1%	92,6%	0,085	6,9%	0,085
	Inodoro sin descarga de agua	18,8%	7,4%	39,9%	0,368	6,9%	0,085
	No dispone de inodoro	0%	-	-	-	-	-
DI	Inodoro con descarga de agua a la red cloacal pública	54,2%	43,5%	64,4%	0,084	4,5%	0,397
	Inodoro con descarga de agua a cámara séptica	42,5%	32,5%	53,2%	0,106	4,5%	0,397
	Inodoro sin descarga de agua	3,3%	1,0%	10,1%	0,492	1,6%	0,397
	No dispone de inodoro	0%	-	-	-	-	-
AR	Inodoro con descarga de agua a la red cloacal pública	2,4%	0,2%	20,9%	0,988	2,4%	0,265
	Inodoro con descarga de agua a cámara séptica	90,2%	73,1%	96,9%	0,051	4,6%	0,265
	Inodoro sin descarga de agua	7,3%	1,9%	24,2%	0,556	4,1%	0,265
	No dispone de inodoro	0%	-	-	-	-	-
Departamento de Santa Cruz	Inodoro con descarga de agua a la red cloacal pública	49,3%	47,4%	51,1%	0,016	0,8%	1,435
	Inodoro con descarga de agua a cámara séptica	43,4%	41,5%	45,2%	0,018	0,8%	1,404
	Inodoro sin descarga de agua	7,0%	6,2%	7,9%	0,050	0,4%	1,062
	No dispone de inodoro	0,4%	0,2%	0,7%	0,263	0,1%	1,445

INTERVALO DE CONFIANZA AL 98%							
DISTRITOS	USO DEL BAÑO	PORCENTAJE	LÍMITE INFERIOR	LÍMITE SUPERIOR	COEFICIENTE DE VARIACIÓN	ERROR ESTÁNDAR	EFECTO DE DISEÑO
D1	Exclusivo del hogar	79,2%	69,7%	86,3%	0,045	3,6%	1,256
	Compartido con otros hogares	20,8%	13,7%	30,3%	0,171	3,6%	1,256
D2	Exclusivo del hogar	84,3%	75,2%	90,4%	0,038	3,2%	0,740
	Compartido con otros hogares	15,7%	9,6%	24,8%	0,205	3,2%	0,740
D3	Exclusivo del hogar	82,8%	73,3%	89,4%	0,041	3,4%	0,616
	Compartido con otros hogares	17,2%	10,6%	26,7%	0,199	3,4%	0,616
D4	Exclusivo del hogar	78,6%	68,2%	86,2%	0,049	3,9%	0,885
	Compartido con otros hogares	21,4%	13,8%	31,8%	0,181	3,9%	0,885
D5	Exclusivo del hogar	88,2%	80,9%	93,0%	0,029	2,5%	1,157
	Compartido con otros hogares	11,8%	7,0%	19,1%	0,216	2,5%	1,157
D6	Exclusivo del hogar	85,5%	78,2%	90,6%	0,031	2,6%	1,462
	Compartido con otros hogares	14,5%	9,4%	21,8%	0,181	2,6%	1,462
D7	Exclusivo del hogar	75,0%	66,2%	82,1%	0,046	3,4%	1,400
	Compartido con otros hogares	25,0%	17,9%	33,8%	0,137	3,4%	1,400
D8	Exclusivo del hogar	72,0%	63,8%	78,9%	0,045	3,3%	1,374
	Compartido con otros hogares	28,0%	21,1%	36,2%	0,117	3,3%	1,374
D9	Exclusivo del hogar	77,6%	67,8%	85,1%	0,048	3,7%	1,063
	Compartido con otros hogares	22,4%	14,9%	32,2%	0,167	3,7%	1,063

D10	Exclusivo del hogar	75,8%	66,9%	83,0%	0,046	3,5%	1,005
	Compartido con otros hogares	24,2%	17,0%	33,1%	0,143	3,5%	1,005
D11	Exclusivo del hogar	90,1%	82,6%	94,6%	0,028	2,5%	1,007
	Compartido con otros hogares	9,9%	5,4%	17,4%	0,254	2,5%	1,007
D12	Exclusivo del hogar	80,9%	72,5%	87,2%	0,039	3,1%	1,177
	Compartido con otros hogares	19,1%	12,8%	27,5%	0,164	3,1%	1,177
D13	Exclusivo del hogar	90,8%	81,4%	95,7%	0,032	2,9%	0,469
	Compartido con otros hogares	9,2%	4,3%	18,6%	0,318	2,9%	0,469
D14	Exclusivo del hogar	78,1%	56,9%	90,6%	0,094	7,3%	0,081
	Compartido con otros hogares	21,9%	9,4%	43,1%	0,334	7,3%	0,081
D15	Exclusivo del hogar	75,0%	53,7%	88,6%	0,102	7,7%	0,085
	Compartido con otros hogares	25,0%	11,4%	46,3%	0,306	7,7%	0,085
DI	Exclusivo del hogar	75,8%	65,6%	83,8%	0,052	3,9%	0,397
	Compartido con otros hogares	24,2%	16,2%	34,4%	0,162	3,9%	0,397
AR	Exclusivo del hogar	82,9%	64,9%	92,7%	0,071	5,9%	0,265
	Compartido con otros hogares	17,1%	7,3%	35,1%	0,344	5,9%	0,265
Departamento de Santa Cruz	Exclusivo del hogar	81,8%	80,3%	83,2%	0,008	0,6%	1,457
	Compartido con otros hogares	18,2%	16,8%	19,7%	0,034	0,6%	1,457

2.5.4.4. Características del baño en la Provincia Andrés Ibáñez

INTERVALO DE CONFIANZA AL 98%							
MUNICIPIO	ESTA VIVIENDA DISPONE DE:	PORCENTAJE	LÍMITE INFERIOR	LÍMITE SUPERIOR	COEFICIENTE DE VARIACIÓN	ERROR ESTÁNDAR	EFECTO DE DISEÑO
Santa Cruz de la Sierra	Inodoro con descarga de agua a la red cloacal pública	69,4%	66,8%	71,9%	0,016	1,1%	1,164
	Inodoro con descarga de agua a cámara séptica	28,0%	25,6%	30,5%	0,038	1,1%	1,165
	Inodoro sin descarga de agua	2,5%	1,7%	3,5%	0,150	0,4%	1,193
	No dispone de inodoro	0,2%	0%	0,7%	0,579	0,1%	1,310
Cotoca	Inodoro con descarga de agua a la red cloacal pública	33,8%	22,7%	46,9%	0,157	5,3%	1,208
	Inodoro con descarga de agua a cámara séptica	50,0%	37,3%	62,7%	0,112	5,6%	1,208
	Inodoro sin descarga de agua	13,8%	7,0%	25,3%	0,280	3,9%	1,208
	No dispone de inodoro	2,5%	0,5%	12,0%	0,698	1,7%	1,208
Porongo	Inodoro con descarga de agua a la red cloacal pública	21,7%	10,8%	39,0%	0,280	6,1%	0,492
	Inodoro con descarga de agua a cámara séptica	67,4%	49,8%	81,1%	0,103	6,9%	0,492
	Inodoro sin descarga de agua	10,9%	3,9%	26,9%	0,422	4,6%	0,492
	No dispone de inodoro	0%	-	-	-	-	-
La Guardia	Inodoro con descarga de agua a la red cloacal pública	18,7%	12,0%	27,8%	0,180	3,4%	1,115
	Inodoro con descarga de agua a cámara séptica	72,4%	62,6%	80,4%	0,053	3,9%	1,115
	Inodoro sin descarga de agua	8,2%	4,1%	15,7%	0,289	2,4%	1,115
	No dispone de inodoro	0,7%	0,1%	7,2%	0,996	0,7%	1,115
El Torno	Inodoro con descarga de agua a la red cloacal pública	9,7%	4,1%	21,4%	0,359	3,5%	0,850
	Inodoro con descarga de agua a cámara séptica	81,9%	69,0%	90,3%	0,055	4,5%	0,850
	Inodoro sin descarga de agua	8,3%	3,3%	19,7%	0,391	3,3%	0,850
	No dispone de inodoro	0%	-	-	-	-	-
Departamento de Santa Cruz	Inodoro con descarga de agua a la red cloacal pública	49,3%	47,4%	51,1%	0,016	0,8%	1,435
	Inodoro con descarga de agua a cámara séptica	43,4%	41,5%	45,2%	0,018	0,8%	1,404
	Inodoro sin descarga de agua	7,0%	6,2%	7,9%	0,050	0,4%	1,062
	No dispone de inodoro	0,4%	0,2%	0,7%	0,263	0,1%	1,445

INTERVALO DE CONFIANZA AL 98%							
MUNICIPIO	USO DEL BAÑO	PORCENTAJE	LÍMITE INFERIOR	LÍMITE SUPERIOR	COEFICIENTE DE VARIACIÓN	ERROR ESTÁNDAR	EFECTO DE DISEÑO
Santa Cruz de la Sierra	Exclusivo del hogar	80,5%	78,2%	82,6%	0,012	0,9%	1,157
	Compartido con otros hogares	19,5%	17,4%	21,8%	0,048	0,9%	1,157
Cotoca	Exclusivo del hogar	76,9%	64,1%	86,2%	0,062	4,8%	1,209
	Compartido con otros hogares	23,1%	13,8%	35,9%	0,207	4,8%	1,209
Porongo	Exclusivo del hogar	78,3%	61,0%	89,2%	0,078	6,1%	0,492
	Compartido con otros hogares	21,7%	10,8%	39,0%	0,280	6,1%	0,492
La Guardia	Exclusivo del hogar	90,2%	82,4%	94,8%	0,029	2,6%	1,116
	Compartido con otros hogares	9,8%	5,2%	17,6%	0,264	2,6%	1,116
El Torno	Exclusivo del hogar	80,6%	67,4%	89,2%	0,058	4,7%	0,850
	Compartido con otros hogares	19,4%	10,8%	32,6%	0,240	4,7%	0,850
Departamento de Santa Cruz	Exclusivo del hogar	81,8%	80,3%	83,2%	0,008	0,6%	1,457
	Compartido con otros hogares	18,2%	16,8%	19,7%	0,034	0,6%	1,457

2.5.4.5. Características del baño en la Provincia Ignacio Warnes

INTERVALO DE CONFIANZA AL 98%							
MUNICIPIO	ESTA VIVIENDA DISPONE DE:	PORCENTAJE	LÍMITE INFERIOR	LÍMITE SUPERIOR	COEFICIENTE DE VARIACIÓN	ERROR ESTÁNDAR	EFECTO DE DISEÑO
Warnes	Inodoro con descarga de agua a la red cloacal pública	17,5%	11,9%	24,9%	0,158	2,8%	1,152
	Inodoro con descarga de agua a cámara séptica	69,3%	60,9%	76,6%	0,049	3,4%	1,152
	Inodoro sin descarga de agua	12,7%	8,0%	19,5%	0,191	2,4%	1,152
	No dispone de inodoro	0,5%	0,1%	5,3%	1,000	0,5%	1,152
Okinawa Uno	Inodoro con descarga de agua a la red cloacal pública	14,6%	5,7%	32,6%	0,378	5,5%	0,323
	Inodoro con descarga de agua a cámara séptica	85,4%	67,4%	94,3%	0,065	5,5%	0,323
	Inodoro sin descarga de agua	0%	-	-	-	-	-
	No dispone de inodoro	0%	-	-	-	-	-
Departamento de Santa Cruz	Inodoro con descarga de agua a la red cloacal pública	49,3%	47,4%	51,1%	0,016	0,8%	1,435
	Inodoro con descarga de agua a cámara séptica	43,4%	41,5%	45,2%	0,018	0,8%	1,404
	Inodoro sin descarga de agua	7,0%	6,2%	7,9%	0,050	0,4%	1,062
	No dispone de inodoro	0,4%	0,2%	0,7%	0,263	0,1%	1,445

INTERVALO DE CONFIANZA AL 98%							
MUNICIPIO	USO DEL BAÑO	PORCENTAJE	LÍMITE INFERIOR	LÍMITE SUPERIOR	COEFICIENTE DE VARIACIÓN	ERROR ESTÁNDAR	EFECTO DE DISEÑO
Warnes	Exclusivo del hogar	89,4%	82,8%	93,6%	0,025	2,3%	1,153
	Compartido con otros hogares	10,6%	6,4%	17,2%	0,212	2,3%	1,153
Okinawa Uno	Exclusivo del hogar	70,7%	51,9%	84,4%	0,101	7,1%	0,323
	Compartido con otros hogares	29,3%	15,6%	48,1%	0,243	7,1%	0,323
Departamento de Santa Cruz	Exclusivo del hogar	81,8%	80,3%	83,2%	0,008	0,6%	1,457
	Compartido con otros hogares	18,2%	16,8%	19,7%	0,034	0,6%	1,457

2.5.4.6. Características del baño en la Provincia José Miguel de Velasco

INTERVALO DE CONFIANZA AL 98%							
MUNICIPIO	ESTA VIVIENDA DISPONE DE:	PORCENTAJE	LÍMITE INFERIOR	LÍMITE SUPERIOR	COEFICIENTE DE VARIACIÓN	ERROR ESTÁNDAR	EFECTO DE DISEÑO
San Igancio de Velasco	Inodoro con descarga de agua a la red cloacal pública	28,6%	19,7%	39,5%	0,150	4,3%	1,579
	Inodoro con descarga de agua a cámara séptica	54,5%	43,4%	65,1%	0,087	4,7%	1,579
	Inodoro sin descarga de agua	17,0%	10,2%	27,0%	0,210	3,6%	1,579
	No dispone de inodoro	0%	-	-	-	-	-
San Miguel de Velasco	Inodoro con descarga de agua a la red cloacal pública	21,0%	11,3%	35,6%	0,247	5,2%	0,621
	Inodoro con descarga de agua a cámara séptica	21,0%	11,3%	35,6%	0,247	5,2%	0,621
	Inodoro sin descarga de agua	58,1%	43,1%	71,7%	0,108	6,3%	0,621
	No dispone de inodoro	0%	-	-	-	-	-
San Rafael de Velasco	Inodoro con descarga de agua a la red cloacal pública	33,9%	20,9%	49,9%	0,187	6,3%	0,309
	Inodoro con descarga de agua a cámara séptica	37,5%	23,9%	53,4%	0,173	6,5%	0,309
	Inodoro sin descarga de agua	28,6%	16,6%	44,5%	0,212	6,0%	0,309
	No dispone de inodoro	0%	-	-	-	-	-
Departamento de Santa Cruz	Inodoro con descarga de agua a la red cloacal pública	49,3%	47,4%	51,1%	0,016	0,8%	1,435
	Inodoro con descarga de agua a cámara séptica	43,4%	41,5%	45,2%	0,018	0,8%	1,404
	Inodoro sin descarga de agua	7,0%	6,2%	7,9%	0,050	0,4%	1,062
	No dispone de inodoro	0,4%	0,2%	0,7%	0,263	0,1%	1,445

INTERVALO DE CONFIANZA AL 98%							
MUNICIPIO	USO DEL BAÑO	PORCENTAJE	LÍMITE INFERIOR	LÍMITE SUPERIOR	COEFICIENTE DE VARIACIÓN	ERROR ESTÁNDAR	EFECTO DE DISEÑO
San Igancio de Velasco	Exclusivo del hogar	87,5%	78,2%	93,2%	0,036	3,1%	1,579
	Compartido con otros hogares	12,5%	6,8%	21,8%	0,251	3,1%	1,579
San Miguel de Velasco	Exclusivo del hogar	71,0%	55,9%	82,5%	0,081	5,8%	0,621
	Compartido con otros hogares	29,0%	17,5%	44,1%	0,199	5,8%	0,621
San Rafael de Velasco	Exclusivo del hogar	85,7%	71,0%	93,6%	0,055	4,7%	0,309
	Compartido con otros hogares	14,3%	6,4%	29,0%	0,328	4,7%	0,309
Departamento de Santa Cruz	Exclusivo del hogar	81,8%	80,3%	83,2%	0,008	0,6%	1,457
	Compartido con otros hogares	18,2%	16,8%	19,7%	0,034	0,6%	1,457

2.5.4.7. Características del baño en la Provincia Ichilo

INTERVALO DE CONFIANZA AL 98%							
MUNICIPIO	ESTA VIVIENDA DISPONE DE:	PORCENTAJE	LÍMITE INFERIOR	LÍMITE SUPERIOR	COEFICIENTE DE VARIACIÓN	ERROR ESTÁNDAR	EFECTO DE DISEÑO
Buena Vista	Inodoro con descarga de agua a la red cloacal pública	45,2%	28,5%	63,1%	0,170	7,7%	0,798
	Inodoro con descarga de agua a cámara séptica	47,6%	30,6%	65,3%	0,162	7,7%	0,798
	Inodoro sin descarga de agua	7,1%	1,8%	23,9%	0,558	4,0%	0,798
	No dispone de inodoro	0%	-	-	-	-	-
San Carlos	Inodoro con descarga de agua a la red cloacal pública	31,3%	17,9%	48,6%	0,215	6,7%	0,705
	Inodoro con descarga de agua a cámara séptica	64,6%	47,3%	78,7%	0,107	6,9%	0,705
	Inodoro sin descarga de agua	4,2%	0,8%	19,2%	0,694	2,9%	0,705
	No dispone de inodoro	0%	-	-	-	-	-
Yapacaní	Inodoro con descarga de agua a la red cloacal pública	23,3%	13,7%	36,8%	0,213	5,0%	1,752
	Inodoro con descarga de agua a cámara séptica	75,3%	61,8%	85,3%	0,067	5,1%	1,752
	Inodoro sin descarga de agua	0%	-	-	-	-	-
	No dispone de inodoro	1,4%	0,1%	12,9%	0,995	1,4%	1,752
San Juan	Inodoro con descarga de agua a la red cloacal pública	30,8%	18,0%	47,4%	0,208	6,4%	0,407
	Inodoro con descarga de agua a cámara séptica	51,9%	36,0%	67,5%	0,134	6,9%	0,407
	Inodoro sin descarga de agua	17,3%	8,1%	33,1%	0,304	5,3%	0,407
	No dispone de inodoro	0%	-	-	-	-	-
Departamento de Santa Cruz	Inodoro con descarga de agua a la red cloacal pública	49,3%	47,4%	51,1%	0,016	0,8%	1,435
	Inodoro con descarga de agua a cámara séptica	43,4%	41,5%	45,2%	0,018	0,8%	1,404
	Inodoro sin descarga de agua	7,0%	6,2%	7,9%	0,050	0,4%	1,062
	No dispone de inodoro	0,4%	0,2%	0,7%	0,263	0,1%	1,445

INTERVALO DE CONFIANZA AL 98%							
MUNICIPIO	USO DEL BAÑO	PORCENTAJE	LÍMITE INFERIOR	LÍMITE SUPERIOR	COEFICIENTE DE VARIACIÓN	ERROR ESTÁNDAR	EFECTO DE DISEÑO
Buena Vista	Exclusivo del hogar	88,1%	70,7%	95,8%	0,057	5,0%	0,800
	Compartido con otros hogares	11,9%	4,2%	29,3%	0,421	5,0%	0,800
San Carlos	Exclusivo del hogar	83,3%	66,8%	92,5%	0,065	5,4%	0,707
	Compartido con otros hogares	16,7%	7,5%	33,2%	0,324	5,4%	0,707
Yapacaní	Exclusivo del hogar	79,2%	65,8%	88,3%	0,061	4,8%	1,758
	Compartido con otros hogares	20,8%	11,7%	34,2%	0,230	4,8%	1,758
San Juan	Exclusivo del hogar	88,5%	73,4%	95,5%	0,050	4,4%	0,408
	Compartido con otros hogares	11,5%	4,5%	26,6%	0,385	4,4%	0,408
Departamento de Santa Cruz	Exclusivo del hogar	81,8%	80,3%	83,2%	0,008	0,6%	1,457
	Compartido con otros hogares	18,2%	16,8%	19,7%	0,034	0,6%	1,457

2.5.4.8. Características del baño en la Provincia Chiquitos

INTERVALO DE CONFIANZA AL 98%							
MUNICIPIO	ESTA VIVIENDA DISPONE DE:	PORCENTAJE	LÍMITE INFERIOR	LÍMITE SUPERIOR	COEFICIENTE DE VARIACIÓN	ERROR ESTÁNDAR	EFECTO DE DISEÑO
San José de Chiquitos	Inodoro con descarga de agua a la red cloacal pública	31,9%	20,6%	46,0%	0,172	5,5%	0,812
	Inodoro con descarga de agua a cámara séptica	52,8%	39,1%	66,1%	0,112	5,9%	0,812
	Inodoro sin descarga de agua	15,3%	7,7%	28,0%	0,278	4,3%	0,812
	No dispone de inodoro	0%	-	-	-	-	-
Pailón	Inodoro con descarga de agua a la red cloacal pública	0%	-	-	-	-	-
	Inodoro con descarga de agua a cámara séptica	98,6%	86,9%	99,9%	0,014	1,4%	1,120
	Inodoro sin descarga de agua	0%	-	-	-	-	-
	No dispone de inodoro	1,4%	0,1%	13,1%	0,996	1,4%	1,120
Roboré	Inodoro con descarga de agua a la red cloacal pública	0%	-	-	-	-	-
	Inodoro con descarga de agua a cámara séptica	100%	100%	100%	0	0%	0
	Inodoro sin descarga de agua	0%	-	-	-	-	-
	No dispone de inodoro	0%	-	-	-	-	-
Departamento de Santa Cruz	Inodoro con descarga de agua a la red cloacal pública	49,3%	47,4%	51,1%	0,016	0,8%	1,435
	Inodoro con descarga de agua a cámara séptica	43,4%	41,5%	45,2%	0,018	0,8%	1,404
	Inodoro sin descarga de agua	7,0%	6,2%	7,9%	0,050	0,4%	1,062
	No dispone de inodoro	0,4%	0,2%	0,7%	0,263	0,1%	1,445

INTERVALO DE CONFIANZA AL 98%							
MUNICIPIO	USO DEL BAÑO	PORCENTAJE	LÍMITE INFERIOR	LÍMITE SUPERIOR	COEFICIENTE DE VARIACIÓN	ERROR ESTÁNDAR	EFECTO DE DISEÑO
San José de Chiquitos	Exclusivo del hogar	83,3%	70,4%	91,3%	0,053	4,4%	0,812
	Compartido con otros hogares	16,7%	8,7%	29,6%	0,264	4,4%	0,812
Pailón	Exclusivo del hogar	84,5%	71,6%	92,2%	0,051	4,3%	1,121
	Compartido con otros hogares	15,5%	7,8%	28,4%	0,278	4,3%	1,121
Roboré	Exclusivo del hogar	95,0%	77,5%	99,1%	0,036	3,5%	1,164
	Compartido con otros hogares	5,0%	0,9%	22,5%	0,691	3,5%	1,164
Departamento de Santa Cruz	Exclusivo del hogar	81,8%	80,3%	83,2%	0,008	0,6%	1,457
	Compartido con otros hogares	18,2%	16,8%	19,7%	0,034	0,6%	1,457

2.5.4.9. Características del baño en la Provincia Sara

INTERVALO DE CONFIANZA AL 98%							
MUNICIPIO	ESTA VIVIENDA DISPONE DE:	PORCENTAJE	LÍMITE INFERIOR	LÍMITE SUPERIOR	COEFICIENTE DE VARIACIÓN	ERROR ESTÁNDAR	EFECTO DE DISEÑO
Portachuelo	Inodoro con descarga de agua a la red cloacal pública	70,9%	54,8%	83,1%	0,087	6,1%	1,267
	Inodoro con descarga de agua a cámara séptica	29,1%	16,9%	45,2%	0,211	6,1%	1,267
	Inodoro sin descarga de agua	0%	-	-	-	-	-
	No dispone de inodoro	0%	-	-	-	-	-
Santa Rosa del Sara	Inodoro con descarga de agua a la red cloacal pública	1,7%	0,2%	15,4%	0,995	1,7%	1,188
	Inodoro con descarga de agua a cámara séptica	81,7%	67,0%	90,7%	0,061	5,0%	1,188
	Inodoro sin descarga de agua	16,7%	8,1%	31,2%	0,290	4,8%	1,188
	No dispone de inodoro	0%	-	-	-	-	-
Colpa Bélgica	Inodoro con descarga de agua a la red cloacal pública	4%	0,8%	20,0%	0,694	3,0%	0,476
	Inodoro con descarga de agua a cámara séptica	93,5%	77,8%	98,3%	0,039	3,7%	0,476
	Inodoro sin descarga de agua	2,2%	0,2%	19,4%	0,992	2,2%	0,476
	No dispone de inodoro	0%	-	-	-	-	-
Departamento de Santa Cruz	Inodoro con descarga de agua a la red cloacal pública	49,3%	47,4%	51,1%	0,016	0,8%	1,435
	Inodoro con descarga de agua a cámara séptica	43,4%	41,5%	45,2%	0,018	0,8%	1,404
	Inodoro sin descarga de agua	7,0%	6,2%	7,9%	0,050	0,4%	1,062
	No dispone de inodoro	0,4%	0,2%	0,7%	0,263	0,1%	1,445

INTERVALO DE CONFIANZA AL 98%							
MUNICIPIO	USO DEL BAÑO	PORCENTAJE	LÍMITE INFERIOR	LÍMITE SUPERIOR	COEFICIENTE DE VARIACIÓN	ERROR ESTÁNDAR	EFECTO DE DISEÑO
Portachuelo	Exclusivo del hogar	76,4%	60,5%	87,2%	0,075	5,7%	1,267
	Compartido con otros hogares	23,6%	12,8%	39,5%	0,243	5,7%	1,267
Santa Rosa del Sara	Exclusivo del hogar	96,7%	84,2%	99,4%	0,024	2,3%	1,188
	Compartido con otros hogares	3,3%	0,6%	15,8%	0,697	2,3%	1,188
Colpa Bélgica	Exclusivo del hogar	63,0%	45,4%	77,8%	0,113	7,1%	0,476
	Compartido con otros hogares	37,0%	22,2%	54,6%	0,193	7,1%	0,476
Departamento de Santa Cruz	Exclusivo del hogar	81,8%	80,3%	83,2%	0,008	0,6%	1,457
	Compartido con otros hogares	18,2%	16,8%	19,7%	0,034	0,6%	1,457

2.5.4.10. Características del baño en la Provincia Cordillera

INTERVALO DE CONFIANZA AL 98%							
MUNICIPIO	ESTA VIVIENDA DISPONE DE:	PORCENTAJE	LÍMITE INFERIOR	LÍMITE SUPERIOR	COEFICIENTE DE VARIACIÓN	ERROR ESTÁNDAR	EFECTO DE DISEÑO
Lagunillas	Inodoro con descarga de agua a la red cloacal pública	26,5%	12,7%	47,2%	0,286	7,6%	0,472
	Inodoro con descarga de agua a cámara séptica	73,5%	52,8%	87,3%	0,103	7,6%	0,472
	Inodoro sin descarga de agua	0%	-	-	-	-	-
	No dispone de inodoro	0%	-	-	-	-	-
Charagua	Inodoro con descarga de agua a la red cloacal pública	20,8%	12,0%	33,6%	0,223	4,6%	0,848
	Inodoro con descarga de agua a cámara séptica	49,4%	36,4%	62,4%	0,116	5,7%	0,848
	Inodoro sin descarga de agua	28,6%	18,1%	41,9%	0,180	5,2%	0,848
	No dispone de inodoro	1,3%	0,1%	12,2%	0,995	1,3%	0,848
Cabezas	Inodoro con descarga de agua a la red cloacal pública	15,0%	5,9%	33,2%	0,377	5,7%	1,928
	Inodoro con descarga de agua a cámara séptica	77,5%	58,7%	89,3%	0,085	6,6%	1,928
	Inodoro sin descarga de agua	7,5%	1,9%	24,9%	0,556	4,2%	1,928
	No dispone de inodoro	0%	-	-	-	-	-
Cuevo	Inodoro con descarga de agua a la red cloacal pública	67,6%	47,0%	83,1%	0,119	8,0%	0,330
	Inodoro con descarga de agua a cámara séptica	29,4%	14,7%	50,2%	0,266	7,8%	0,330
	Inodoro sin descarga de agua	2,9%	0,3%	24,6%	0,987	2,9%	0,330
	No dispone de inodoro	0%	-	-	-	-	-
Gutiérrez	Inodoro con descarga de agua a la red cloacal pública	2,8%	0,3%	23,5%	0,988	2,7%	0,772
	Inodoro con descarga de agua a cámara séptica	63,9%	44,0%	80,0%	0,126	8,0%	0,772
	Inodoro sin descarga de agua	30,6%	15,9%	50,7%	0,252	7,7%	0,772
	No dispone de inodoro	2,8%	0,3%	23,5%	0,988	2,7%	0,772
Camiri	Inodoro con descarga de agua a la red cloacal pública	58,9%	43,2%	73,0%	0,112	6,6%	1,974
	Inodoro con descarga de agua a cámara séptica	37,5%	23,9%	53,4%	0,173	6,5%	1,974
	Inodoro sin descarga de agua	3,6%	0,7%	16,7%	0,695	2,5%	1,974
	No dispone de inodoro	0%	-	-	-	-	-
Boyuibe	Inodoro con descarga de agua a la red cloacal pública	51,3%	33,2%	69,0%	0,156	8,0%	0,282
	Inodoro con descarga de agua a cámara séptica	38,5%	22,4%	57,5%	0,203	7,8%	0,282
	Inodoro sin descarga de agua	10,3%	3,2%	28,2%	0,474	4,9%	0,282
	No dispone de inodoro	0%	-	-	-	-	-
Departamento de Santa Cruz	Inodoro con descarga de agua a la red cloacal pública	49,3%	47,4%	51,1%	0,016	0,8%	1,435
	Inodoro con descarga de agua a cámara séptica	43,4%	41,5%	45,2%	0,018	0,8%	1,404
	Inodoro sin descarga de agua	7,0%	6,2%	7,9%	0,050	0,4%	1,062
	No dispone de inodoro	0,4%	0,2%	0,7%	0,263	0,1%	1,445

INTERVALO DE CONFIANZA AL 98%							
MUNICIPIO	USO DEL BAÑO	PORCENTAJE	LÍMITE INFERIOR	LÍMITE SUPERIOR	COEFICIENTE DE VARIACIÓN	ERROR ESTÁNDAR	EFECTO DE DISEÑO
Lagunillas	Exclusivo del hogar	79,4%	58,8%	91,2%	0,087	6,9%	0,471
	Compartido con otros hogares	20,6%	8,8%	41,2%	0,337	6,9%	0,471
Charagua	Exclusivo del hogar	78,9%	66,0%	87,9%	0,059	4,7%	0,847
	Compartido con otros hogares	21,1%	12,1%	34,0%	0,222	4,7%	0,847
Cabezas	Exclusivo del hogar	82,5%	64,0%	92,6%	0,073	6,0%	1,926
	Compartido con otros hogares	17,5%	7,4%	36,0%	0,344	6,0%	1,926
Cuevo	Exclusivo del hogar	97,1%	75,4%	99,7%	0,030	2,9%	0,330
	Compartido con otros hogares	2,9%	0,3%	24,6%	0,987	2,9%	0,330
Gutiérrez	Exclusivo del hogar	88,6%	69,1%	96,4%	0,061	5,4%	0,771
	Compartido con otros hogares	11,4%	3,6%	30,9%	0,471	5,4%	0,771
Camiri	Exclusivo del hogar	91,1%	77,3%	96,8%	0,042	3,8%	1,971
	Compartido con otros hogares	8,9%	3,2%	22,7%	0,427	3,8%	1,971
Boyuibe	Exclusivo del hogar	92,3%	74,6%	98,0%	0,046	4,3%	0,282
	Compartido con otros hogares	7,7%	2,0%	25,4%	0,556	4,3%	0,282
Departamento de Santa Cruz	Exclusivo del hogar	81,8%	80,3%	83,2%	0,008	0,6%	1,457
	Compartido con otros hogares	18,2%	16,8%	19,7%	0,034	0,6%	1,457

2.5.4.11. Características del baño en la Provincia Vallegrande

INTERVALO DE CONFIANZA AL 98%							
MUNICIPIO	ESTA VIVIENDA DISPONE DE:	PORCENTAJE	LÍMITE INFERIOR	LÍMITE SUPERIOR	COEFICIENTE DE VARIACIÓN	ERROR ESTÁNDAR	EFECTO DE DISEÑO
Vallegrande	Inodoro con descarga de agua a la red cloacal pública	75,4%	60,9%	85,8%	0,071	5,4%	2,278
	Inodoro con descarga de agua a cámara séptica	20,0%	10,8%	34,1%	0,249	5,0%	2,278
	Inodoro sin descarga de agua	4,6%	1,2%	16,3%	0,565	2,6%	2,278
	No dispone de inodoro	0,0%	-	-	-	-	-
El Trigal	Inodoro con descarga de agua a la red cloacal pública	24,2%	11,0%	45,4%	0,308	7,5%	0,449
	Inodoro con descarga de agua a cámara séptica	63,6%	42,8%	80,4%	0,132	8,4%	0,449
	Inodoro sin descarga de agua	12,1%	3,8%	32,6%	0,470	5,7%	0,449
	No dispone de inodoro	0,0%	-	-	-	-	-
Moro Moro	Inodoro con descarga de agua a la red cloacal pública	44,7%	27,3%	63,5%	0,181	8,1%	0,655
	Inodoro con descarga de agua a cámara séptica	34,2%	18,9%	53,7%	0,225	7,7%	0,655
	Inodoro sin descarga de agua	18,4%	7,8%	37,6%	0,342	6,3%	0,655
	No dispone de inodoro	2,6%	0,2%	22,6%	0,989	2,6%	0,655
Postrervalle	Inodoro con descarga de agua a la red cloacal pública	40,5%	24,5%	58,7%	0,188	7,6%	0,271
	Inodoro con descarga de agua a cámara séptica	47,6%	30,6%	65,3%	0,162	7,7%	0,271
	Inodoro sin descarga de agua	9,5%	3,0%	26,6%	0,477	4,5%	0,271
	No dispone de inodoro	2,4%	0,2%	20,8%	0,990	2,4%	0,271
Pucará	Inodoro con descarga de agua a la red cloacal pública	74,3%	53,8%	87,8%	0,100	7,4%	0,534
	Inodoro con descarga de agua a cámara séptica	0,0%	-	-	-	-	-
	Inodoro sin descarga de agua	25,7%	12,2%	46,2%	0,288	7,4%	0,534
	No dispone de inodoro	0,0%	-	-	-	-	-
Departamento de Santa Cruz	Inodoro con descarga de agua a la red cloacal pública	49,3%	47,4%	51,1%	0,016	0,8%	1,435
	Inodoro con descarga de agua a cámara séptica	43,4%	41,5%	45,2%	0,018	0,8%	1,404
	Inodoro sin descarga de agua	7,0%	6,2%	7,9%	0,050	0,4%	1,062
	No dispone de inodoro	0,4%	0,2%	0,7%	0,263	0,1%	1,445

INTERVALO DE CONFIANZA AL 98%							
MUNICIPIO	USO DEL BAÑO	PORCENTAJE	LÍMITE INFERIOR	LÍMITE SUPERIOR	COEFICIENTE DE VARIACIÓN	ERROR ESTÁNDAR	EFECTO DE DISEÑO
Vallegrande	Exclusivo del hogar	100%	100%	100%	0	0%	-
	Compartido con otros hogares	0%	-	-	-	-	-
El Trigal	Exclusivo del hogar	93,9%	73,6%	98,9%	0,044	4,2%	0,446
	Compartido con otros hogares	6,1%	1,1%	26,4%	0,687	4,2%	0,446
Moro Moro	Exclusivo del hogar	94,6%	76,0%	99,0%	0,039	3,7%	0,652
	Compartido con otros hogares	5,4%	1,0%	24,0%	0,689	3,7%	0,652
Postrervalle	Exclusivo del hogar	87,8%	70,1%	95,7%	0,058	5,1%	0,270
	Compartido con otros hogares	12,2%	4,3%	29,9%	0,42	5,1%	0,270
Pucará	Exclusivo del hogar	100%	0%	100%	0	0%	-
	Compartido con otros hogares	0%	-	-	-	-	-
Departamento de Santa Cruz	Exclusivo del hogar	81,8%	80,3%	83,2%	0,008	0,6%	1,457
	Compartido con otros hogares	18,2%	16,8%	19,7%	0,034	0,6%	1,457

2.5.4.12. Características del baño en la Provincia Florida

INTERVALO DE CONFIANZA AL 98%							
MUNICIPIO	ESTA VIVIENDA DISPONE DE:	PORCENTAJE	LÍMITE INFERIOR	LÍMITE SUPERIOR	COEFICIENTE DE VARIACIÓN	ERROR ESTÁNDAR	EFECTO DE DISEÑO
Samaipata	Inodoro con descarga de agua a la red cloacal pública	27,3%	14,4%	45,4%	0,247	6,7%	1,374
	Inodoro con descarga de agua a cámara séptica	63,6%	45,5%	78,6%	0,114	7,3%	1,374
	Inodoro sin descarga de agua	6,8%	1,8%	23,1%	0,559	3,8%	1,374
	No dispone de inodoro	2,3%	0,2%	20,2%	0,992	2,3%	1,374
Mairana	Inodoro con descarga de agua a la red cloacal pública	45,0%	27,9%	63,4%	0,175	7,9%	0,990
	Inodoro con descarga de agua a cámara séptica	42,5%	25,8%	61,1%	0,184	7,8%	0,990
	Inodoro sin descarga de agua	12,5%	4,4%	30,6%	0,420	5,2%	0,990
	No dispone de inodoro	0%	-	-	-	-	-
Pampa Grande	Inodoro con descarga de agua a la red cloacal pública	27,9%	14,8%	46,3%	0,246	6,9%	1,283
	Inodoro con descarga de agua a cámara séptica	65,1%	46,8%	79,9%	0,112	7,3%	1,283
	Inodoro sin descarga de agua	7,0%	1,8%	23,5%	0,559	3,9%	1,283
	No dispone de inodoro	0%	-	-	-	-	-
Quirusillas	Inodoro con descarga de agua a la red cloacal pública	2,9%	0,3%	24,9%	0,988	2,9%	0,231
	Inodoro con descarga de agua a cámara séptica	85,3%	64,9%	94,8%	0,071	6,1%	0,231
	Inodoro sin descarga de agua	8,8%	2,3%	28,7%	0,553	4,9%	0,231
	No dispone de inodoro	2,9%	0,3%	24,9%	0,988	2,9%	0,231
Departamento de Santa Cruz	Inodoro con descarga de agua a la red cloacal pública	49,3%	47,4%	51,1%	0,016	0,8%	1,435
	Inodoro con descarga de agua a cámara séptica	43,4%	41,5%	45,2%	0,018	0,8%	1,404
	Inodoro sin descarga de agua	7,0%	6,2%	7,9%	0,050	0,4%	1,062
	No dispone de inodoro	0,4%	0,2%	0,7%	0,263	0,1%	1,445

INTERVALO DE CONFIANZA AL 98%							
MUNICIPIO	USO DEL BAÑO	PORCENTAJE	LÍMITE INFERIOR	LÍMITE SUPERIOR	COEFICIENTE DE VARIACIÓN	ERROR ESTÁNDAR	EFECTO DE DISEÑO
Samaipata	Exclusivo del hogar	67,4%	49,0%	81,7%	0,106	7,2%	1,370
	Compartido con otros hogares	32,6%	18,3%	51,0%	0,220	7,2%	1,370
Mairana	Exclusivo del hogar	76,7%	58,5%	88,5%	0.084	6,5%	1,279
	Compartido con otros hogares	23,3%	11,5%	41,5%	0,278	6,5%	1,279
Pampa Grande	Exclusivo del hogar	87,5%	69,4%	95,6%	0,060	5,2%	0,988
	Compartido con otros hogares	12,5%	4,4%	30,6%	0,420	5,2%	0,988
Quirusillas	Exclusivo del hogar	84,8%	64,1%	94,6%	0,074	6,3%	0,231
	Compartido con otros hogares	15,2%	5,4%	35,9%	0,413	6,3%	0,231
Departamento de Santa Cruz	Exclusivo del hogar	81,8%	80,3%	83,2%	0,008	0,6%	1,457
	Compartido con otros hogares	18,2%	16,8%	19,7%	0,034	0,6%	1,457

2.5.4.13. Características del baño en la Provincia Obispo Santistevan

INTERVALO DE CONFIANZA AL 98%							
MUNICIPIO	ESTA VIVIENDA DISPONE DE:	PORCENTAJE	LÍMITE INFERIOR	LÍMITE SUPERIOR	COEFICIENTE DE VARIACIÓN	ERROR ESTÁNDAR	EFECTO DE DISEÑO
Montero	Inodoro con descarga de agua a la red cloacal pública	21,0%	15,7%	27,4%	0,119	2,5%	1,242
	Inodoro con descarga de agua a cámara séptica	71,9%	65,1%	77,9%	0,038	2,8%	1,242
	Inodoro sin descarga de agua	6,4%	3,6%	10,9%	0,235	1,5%	1,242
	No dispone de inodoro	0,7%	0,1%	3,8%	0,705	0,5%	1,242
General Saavedra	Inodoro con descarga de agua a la red cloacal pública	11,5%	4,5%	26,5%	0,384	4,4%	0,596
	Inodoro con descarga de agua a cámara séptica	55,8%	39,6%	70,8%	0,124	6,9%	0,596
	Inodoro sin descarga de agua	32,7%	19,6%	49,2%	0,199	6,5%	0,596
	No dispone de inodoro	0%	-	-	-	-	-
Minero	Inodoro con descarga de agua a la red cloacal pública	53,0%	38,8%	66,8%	0,116	6,1%	0,819
	Inodoro con descarga de agua a cámara séptica	28,8%	17,6%	43,3%	0,194	5,6%	0,819
	Inodoro sin descarga de agua	18,2%	9,5%	31,9%	0,261	4,8%	0,819
	No dispone de inodoro	0%	-	-	-	-	-
Fernández Alonso	Inodoro con descarga de agua a la red cloacal pública	19,4%	8,3%	39,2%	0,340	6,6%	0,694
	Inodoro con descarga de agua a cámara séptica	58,3%	38,9%	75,5%	0,141	8,2%	0,694
	Inodoro sin descarga de agua	22,2%	10,1%	42,2%	0,312	6,9%	0,694
	No dispone de inodoro	0%	-	-	-	-	-
San Pedro	Inodoro con descarga de agua a la red cloacal pública	11,1%	4,0%	27,5%	0,422	4,7%	0,624
	Inodoro con descarga de agua a cámara séptica	82,2%	65,0%	92,0%	0,069	5,7%	0,624
	Inodoro sin descarga de agua	6,7%	1,7%	22,4%	0,558	3,7%	0,624
	No dispone de inodoro	0%	-	-	-	-	-
Departamento de Santa Cruz	Inodoro con descarga de agua a la red cloacal pública	49,3%	47,4%	51,1%	0,016	0,8%	1,435
	Inodoro con descarga de agua a cámara séptica	43,4%	41,5%	45,2%	0,018	0,8%	1,404
	Inodoro sin descarga de agua	7,0%	6,2%	7,9%	0,050	0,4%	1,062
	No dispone de inodoro	0,4%	0,2%	0,7%	0,263	0,1%	1,445

INTERVALO DE CONFIANZA AL 98%							
MUNICIPIO	USO DEL BAÑO	PORCENTAJE	LÍMITE INFERIOR	LÍMITE SUPERIOR	COEFICIENTE DE VARIACIÓN	ERROR ESTÁNDAR	EFECTO DE DISEÑO
Montero	Exclusivo del hogar	81,9%	75,7%	86,8%	0,029	2,4%	1,243
	Compartido con otros hogares	18,1%	13,2%	24,3%	0,131	2,4%	1,243
General Saavedra	Exclusivo del hogar	75,0%	58,7%	86,4%	0,080	6,0%	0,597
	Compartido con otros hogares	25,0%	13,6%	41,3%	0,240	6,0%	0,597
Minero	Exclusivo del hogar	59,1%	44,6%	72,2%	0,103	6,1%	0,820
	Compartido con otros hogares	40,9%	27,8%	55,4%	0,148	6,1%	0,820
Fernández Alonso	Exclusivo del hogar	88,9%	69,8%	96,5%	0,059	5,2%	0,695
	Compartido con otros hogares	11,1%	3,5%	30,2%	0,472	5,2%	0,695
San Pedro	Exclusivo del hogar	86,7%	70,0%	94,8%	0,059	5,1%	0,625
	Compartido con otros hogares	13,3%	5,2%	30,0%	0,380	5,1%	0,625
Departamento de Santa Cruz	Exclusivo del hogar	81,78%	80,28%	83,19%	0,008	0,62%	1,457
	Compartido con otros hogares	18,22%	16,81%	19,72%	0,034	0,62%	1,457

2.5.4.14. Características del baño en la Provincia Ñuflo de Chávez

INTERVALO DE CONFIANZA AL 98%							
MUNICIPIO	ESTA VIVIENDA DISPONE DE:	PORCENTAJE	LÍMITE INFERIOR	LÍMITE SUPERIOR	COEFICIENTE DE VARIACIÓN	ERROR ESTÁNDAR	EFECTO DE DISEÑO
Concepción	Inodoro con descarga de agua a la red cloacal pública	1,4%	0,1%	12,8%	0,995	1,4%	0,902
	Inodoro con descarga de agua a cámara séptica	24,7%	14,8%	38,2%	0,205	5,1%	0,902
	Inodoro sin descarga de agua	72,6%	58,9%	83,0%	0,072	5,2%	0,902
	No dispone de inodoro	1,4%	0,1%	12,8%	0,995	1,4%	0,902
San Javier	Inodoro con descarga de agua a la red cloacal pública	0%	-	-	-	-	-
	Inodoro con descarga de agua a cámara séptica	65,9%	47,9%	80,3%	0,109	7,2%	0,822
	Inodoro sin descarga de agua	34,1%	19,7%	52,1%	0,210	7,2%	0,822
	No dispone de inodoro	0%	-	-	-	-	-
San Ramón	Inodoro con descarga de agua a la red cloacal pública	2,7%	0,3%	23,0%	0,988	2,7%	0,568
	Inodoro con descarga de agua a cámara séptica	83,8%	64,5%	93,6%	0,072	6,1%	0,568
	Inodoro sin descarga de agua	13,5%	4,8%	32,5%	0,417	5,6%	0,568
	No dispone de inodoro	0%	-	-	-	-	-
San Julián	Inodoro con descarga de agua a la red cloacal pública	1,3%	0,1%	11,8%	0,995	1,2%	1,765
	Inodoro con descarga de agua a cámara séptica	81,3%	68,9%	89,4%	0,054	4,4%	1,765
	Inodoro sin descarga de agua	17,5%	9,6%	29,7%	0,243	4,3%	1,765
	No dispone de inodoro	0%	-	-	-	-	-
San Antonio de Lomerío	Inodoro con descarga de agua a la red cloacal pública	0%	-	-	-	-	-
	Inodoro con descarga de agua a cámara séptica	45,0%	28,0%	63,3%	0,175	7,9%	0,379
	Inodoro sin descarga de agua	55,0%	36,7%	72,0%	0,143	7,9%	0,379
	No dispone de inodoro	0%	-	-	-	-	-
Cuatro Cañadas	Inodoro con descarga de agua a la red cloacal pública	37,3%	24,8%	51,8%	0,159	5,9%	0,969
	Inodoro con descarga de agua a cámara séptica	61,2%	46,7%	73,9%	0,097	6,0%	0,969
	Inodoro sin descarga de agua	1,5%	0,1%	13,8%	0994	1,5%	0,969
	No dispone de inodoro	0%	-	-	-	-	-
Departamento de Santa Cruz	Inodoro con descarga de agua a la red cloacal pública	49,2%	47,4%	51,1%	0,016	0,8%	1,437
	Inodoro con descarga de agua a cámara séptica	43,4%	41,6%	45,2%	0,018	0,8%	1,406
	Inodoro sin descarga de agua	7,0%	6,2%	7,9%	0,050	0,4%	1,063
	No dispone de inodoro	0,4%	0,2%	0,7%	0,263	0,1%	1,446

INTERVALO DE CONFIANZA AL 98%							
MUNICIPIO	USO DEL BAÑO	PORCENTAJE	LÍMITE INFERIOR	LÍMITE SUPERIOR	COEFICIENTE DE VARIACIÓN	ERROR ESTÁNDAR	EFECTO DE DISEÑO
Concepción	Exclusivo del hogar	62,5%	48,5%	74,7%	0,091	5,7%	0,901
	Compartido con otros hogares	37,5%	25,3%	51,5%	0,152	5,7%	0,901
San Javier	Exclusivo del hogar	63,6%	45,7%	78,5%	0,114	7,3%	0,822
	Compartido con otros hogares	36,4%	21,5%	54,3%	0,200	7,3%	0,822
San Ramón	Exclusivo del hogar	91,9%	73,5%	97,9%	0,049	4,5%	0,568
	Compartido con otros hogares	8,1%	2,1%	26,5%	0,554	4,5%	0,568
San Julián	Exclusivo del hogar	81,3%	68,9%	89,4%	0,054	4,4%	1,765
	Compartido con otros hogares	18,8%	10,6%	31,1%	0,233	4,4%	1,765
San Antonio de Lomerío	Exclusivo del hogar	62,5%	43,7%	78,2%	0,123	7,7%	0,378
	Compartido con otros hogares	37,5%	21,8%	56,3%	0,204	7,7%	0,378
Cuatro Cañadas	Exclusivo del hogar	83,6%	70,2%	91,7%	0,054	4,5%	0,968
	Compartido con otros hogares	16,4%	8,3%	29,8%	0,276	4,5%	0,968
Departamento de Santa Cruz	Exclusivo del hogar	81,8%	80,3%	83,2%	0,008	0,6%	1,458
	Compartido con otros hogares	18,2%	16,8%	19,7%	0,034	0,6%	1,458

2.5.4.15. Características del baño en la Provincia Ángel Sandoval

INTERVALO DE CONFIANZA AL 98%							
MUNICIPIO	ESTA VIVIENDA DISPONE DE:	PORCENTAJE	LÍMITE INFERIOR	LÍMITE SUPERIOR	COEFICIENTE DE VARIACIÓN	ERROR ESTÁNDAR	EFECTO DE DISEÑO
San Matías	Inodoro con descarga de agua a la red cloacal pública	8,8%	4,2%	17,4%	0,303	2,7%	1,025
	Inodoro con descarga de agua a cámara séptica	73,7%	62,8%	82,3%	0,056	4,1%	1,025
	Inodoro sin descarga de agua	14,9%	8,6%	24,6%	0,225	3,4%	1,025
	No dispone de inodoro	2,6%	0,7%	9,8%	0,572	1,5%	1,025
Departamento de Santa Cruz	Inodoro con descarga de agua a la red cloacal pública	49,3%	47,4%	51,1%	0,016	0,8%	1,435
	Inodoro con descarga de agua a cámara séptica	43,4%	41,5%	45,2%	0,018	0,8%	1,404
	Inodoro sin descarga de agua	7,0%	6,2%	7,9%	0,050	0,4%	1,062
	No dispone de inodoro	0,4%	0,2%	0,7%	0,263	0,1%	1,445

INTERVALO DE CONFIANZA AL 98%							
MUNICIPIO	USO DEL BAÑO	PORCENTAJE	LÍMITE INFERIOR	LÍMITE SUPERIOR	COEFICIENTE DE VARIACIÓN	ERROR ESTÁNDAR	EFECTO DE DISEÑO
San Matías	Exclusivo del hogar	95,5%	87,8%	98,4%	0,021	2,0%	1,025
	Compartido con otros hogares	4,5%	1,6%	12,2%	0,439	2,0%	1,025
Departamento de Santa Cruz	Exclusivo del hogar	81,8%	80,3%	83,2%	0,008	0,6%	1,457
	Compartido con otros hogares	18,2%	16,8%	19,7%	0,034	0,6%	1,457

2.5.4.16. Características del baño en la Provincia Manuel María Caballero

INTERVALO DE CONFIANZA AL 98%							
MUNICIPIO	ESTA VIVIENDA DISPONE DE:	PORCENTAJE	LÍMITE INFERIOR	LÍMITE SUPERIOR	COEFICIENTE DE VARIACIÓN	ERROR ESTÁNDAR	EFECTO DE DISEÑO
Comarapa	Inodoro con descarga de agua a la red cloacal pública	23,2%	14,0%	35,9%	0,202	4,7%	1,341
	Inodoro con descarga de agua a cámara séptica	53,7%	40,7%	66,1%	0,103	5,5%	1,341
	Inodoro sin descarga de agua	20,7%	12,1%	33,2%	0,217	4,5%	1,341
	No dispone de inodoro	2,4%	0,5%	11,9%	0,701	1,7%	1,341
Saipina	Inodoro con descarga de agua a la red cloacal pública	28,1%	16,3%	43,9%	0,213	6,0%	0,549
	Inodoro con descarga de agua a cámara séptica	56,1%	40,5%	70,6%	0,117	6,6%	0,549
	Inodoro sin descarga de agua	15,8%	7,4%	30,7%	0,307	4,8%	0,549
	No dispone de inodoro	0%	-	-	-	-	-
Departamento de Santa Cruz	Inodoro con descarga de agua a la red cloacal pública	49,3%	47,4%	51,1%	0,016	0,8%	1,435
	Inodoro con descarga de agua a cámara séptica	43,4%	41,5%	45,2%	0,018	0,8%	1,404
	Inodoro sin descarga de agua	7,0%	6,2%	7,9%	0,050	0,4%	1,062
	No dispone de inodoro	0,4%	0,2%	0,7%	0,263	0,1%	1,445

INTERVALO DE CONFIANZA AL 98%							
MUNICIPIO	USO DEL BAÑO	PORCENTAJE	LÍMITE INFERIOR	LÍMITE SUPERIOR	COEFICIENTE DE VARIACIÓN	ERROR ESTÁNDAR	EFECTO DE DISEÑO
Comarapa	Exclusivo del hogar	71,2%	58,0%	81,6%	0,071	5,1%	1,348
	Compartido con otros hogares	28,8%	18,4%	42,0%	0,177	5,1%	1,348
Saipina	Exclusivo del hogar	80,7%	65,4%	90,2%	0,065	5,2%	0,552
	Compartido con otros hogares	19,3%	9,8%	34,6%	0,272	5,2%	0,552
Departamento de Santa Cruz	Exclusivo del hogar	81,8%	80,3%	83,2%	0,008	0,6%	1,457
	Compartido con otros hogares	18,2%	16,8%	19,7%	0,034	0,6%	1,457

2.5.4.17. Características del baño en la Provincia Germán Busch

INTERVALO DE CONFIANZA AL 98%							
MUNICIPIO	ESTA VIVIENDA DISPONE DE:	PORCENTAJE	LÍMITE INFERIOR	LÍMITE SUPERIOR	COEFICIENTE DE VARIACIÓN	ERROR ESTÁNDAR	EFECTO DE DISEÑO
Puerto Suárez	Inodoro con descarga de agua a la red cloacal pública	2,0%	0,2%	18,4%	0,993	2,0%	0,914
	Inodoro con descarga de agua a cámara séptica	79,6%	62,8%	90,0%	0,073	5,8%	0,914
	Inodoro sin descarga de agua	18,4%	8,6%	35,0%	0,302	5,6%	0,914
	No dispone de inodoro	0%	-	-	-	-	-
Puerto Quijarro	Inodoro con descarga de agua a la red cloacal pública	8,7%	2,7%	24,7%	0,479	4,2%	1,732
	Inodoro con descarga de agua a cámara séptica	84,8%	67,9%	93,6%	0,063	5,3%	1,732
	Inodoro sin descarga de agua	6,5%	1,7%	22,2%	0,560	3,7%	1,732
	No dispone de inodoro	0%	-	-	-	-	-
Carmen Rivero	Inodoro con descarga de agua a la red cloacal pública	17%	8,1%	33,2%	0,304	5,3%	0,460
	Inodoro con descarga de agua a cámara séptica	73,1%	56,5%	85,0%	0,084	6,2%	0,460
	Inodoro sin descarga de agua	9,6%	3,4%	24,4%	0,427	4,1%	0,460
	No dispone de inodoro	0%	-	-	-	-	-
Departamento de Santa Cruz	Inodoro con descarga de agua a la red cloacal pública	49,3%	47,4%	51,1%	0,016	0,8%	1,435
	Inodoro con descarga de agua a cámara séptica	43,4%	41,5%	45,2%	0,018	0,8%	1,404
	Inodoro sin descarga de agua	7,0%	6,2%	7,9%	0,050	0,4%	1,062
	No dispone de inodoro	0,4%	0,2%	0,7%	0,263	0,1%	1,445

INTERVALO DE CONFIANZA AL 98%							
MUNICIPIO	USO DEL BAÑO	PORCENTAJE	LÍMITE INFERIOR	LÍMITE SUPERIOR	COEFICIENTE DE VARIACIÓN	ERROR ESTÁNDAR	EFECTO DE DISEÑO
Puerto Suárez	Exclusivo del hogar	98,0%	81,6%	99,8%	0,021	2,0%	0,914
	Compartido con otros hogares	2,0%	0,2%	18,4%	0,993	2,0%	0,914
Puerto Quijarro	Exclusivo del hogar	95,7%	80,0%	99,2%	0,032	3,0%	1,732
	Compartido con otros hogares	4,3%	0,8%	20,0%	0,694	3,0%	1,732
Carmen Rivero	Exclusivo del hogar	88,5%	73,3%	95,5%	0,050	4,4%	0,460
	Compartido con otros hogares	11,5%	4,5%	26,7%	0,385	4,4%	0,460
Departamento de Santa Cruz	Exclusivo del hogar	81,8%	80,3%	83,2%	0,008	0,6%	1,457
	Compartido con otros hogares	18,2%	16,8%	19,7%	0,034	0,6%	1,457

2.5.4.18. Características del baño en la Provincia Guarayos

INTERVALO DE CONFIANZA AL 98%							
MUNICIPIO	ESTA VIVIENDA DISPONE DE:	PORCENTAJE	LÍMITE INFERIOR	LÍMITE SUPERIOR	COEFICIENTE DE VARIACIÓN	ERROR ESTÁNDAR	EFECTO DE DISEÑO
Ascensión de Guarayos	Inodoro con descarga de agua a la red cloacal pública	1,0%	0,1%	10,0%	0,997	1,0%	1,386
	Inodoro con descarga de agua a cámara séptica	43,8%	32,4%	55,8%	0,116	5,1%	1,386
	Inodoro sin descarga de agua	55,2%	43,2%	66,6%	0,092	5,1%	1,386
	No dispone de inodoro	0%	-	-	-	-	-
Urubichá	Inodoro con descarga de agua a la red cloacal pública	36,2%	24,0%	50,6%	0,160	5,8%	0,293
	Inodoro con descarga de agua a cámara séptica	40,6%	27,7%	54,8%	0,146	5,9%	0,293
	Inodoro sin descarga de agua	23,2%	13,4%	37,1%	0,220	5,1%	0,293
	No dispone de inodoro	0%	-	-	-	-	-
El Puente	Inodoro con descarga de agua a la red cloacal pública	0%	-	-	-	-	-
	Inodoro con descarga de agua a cámara séptica	73,3%	58,1%	84,5%	0,0780	5,7%	1,252
	Inodoro sin descarga de agua	26,7%	15,5%	41,9%	0,2146	5,7%	1,252
	No dispone de inodoro	0%	-	-	-	-	-
Departamento de Santa Cruz	Inodoro con descarga de agua a la red cloacal pública	49,3%	47,4%	51,1%	0,016	0,8%	1,435
	Inodoro con descarga de agua a cámara séptica	43,4%	41,5%	45,2%	0,018	0,8%	1,404
	Inodoro sin descarga de agua	7,0%	6,2%	7,9%	0,050	0,4%	1,062
	No dispone de inodoro	0,4%	0,2%	0,7%	0,263	0,1%	1,445

INTERVALO DE CONFIANZA AL 98%							
MUNICIPIO	USO DEL BAÑO	PORCENTAJE	LÍMITE INFERIOR	LÍMITE SUPERIOR	COEFICIENTE DE VARIACIÓN	ERROR ESTÁNDAR	EFECTO DE DISEÑO
Ascensión de Guarayos	Exclusivo del hogar	72,9%	61,1%	82,2%	0,062	4,5%	1,386
	Compartido con otros hogares	27,1%	17,8%	38,9%	0,168	4,5%	1,386
Urubichá	Exclusivo del hogar	89,9%	77,6%	95,8%	0,041	3,6%	0,293
	Compartido con otros hogares	10,1%	4,2%	22,4%	0,359	3,6%	0,293
El Puente	Exclusivo del hogar	85,0%	70,8%	93,0%	0,054	4,6%	1,252
	Compartido con otros hogares	15,0%	7,0%	29,2%	0,308	4,6%	1,252
Departamento de Santa Cruz	Exclusivo del hogar	81,8%	80,3%	83,2%	0,008	0,6%	1,457
	Compartido con otros hogares	18,2%	16,8%	19,7%	0,034	0,6%	1,457

2.6. Otros servicios en el hogar

2.6.1. Pertenencia de bienes en la vivienda

2.6.1.1. Bienes de la vivienda en el Departamento

INTERVALO DE CONFIANZA AL 98%							
PROVINCIA	TELÉFONO CELULAR	PORCENTAJE	LÍMITE INFERIOR	LÍMITE SUPERIOR	COEFICIENTE DE VARIACIÓN	ERROR ESTÁNDAR	EFECTO DE DISEÑO
Andres Ibáñez	Sí	98,0%	97,2%	98,6%	0,003	0,3%	1,725
	No	2,0%	1,4%	2,8%	0,152	0,3%	1,725
Ignacio Warnes	Sí	96,1%	91,6%	98,2%	0,014	1,3%	1,302
	No	3,9%	1,8%	8,4%	0,337	1,3%	1,302
José Miguel de Velasco	Sí	91,1%	84,4%	95,0%	0,024	2,2%	0,659
	No	8,9%	5,0%	15,6%	0,248	2,2%	0,659
Ichilo	Sí	96,7%	92,5%	98,6%	0,012	1,2%	0,841
	No	3,3%	1,4%	7,5%	0,355	1,2%	0,841
Chiquitos	Sí	93,8%	88,4%	96,7%	0,018	1,7%	0,567
	No	6,2%	3,3%	11,6%	0,273	1,7%	0,567
Sara	Sí	97,0%	92,2%	98,9%	0,013	1,3%	0,424
	No	3,0%	1,1%	7,8%	0,419	1,3%	0,424
Cordillera	Sí	98,6%	96,7%	99,4%	0,005	0,5%	0,369
	No	1,4%	0,6%	3,3%	0,375	0,5%	0,369
Vallegrande	Sí	97,7%	95,1%	98,9%	0,008	0,7%	0,134
	No	2,3%	1,1%	4,9%	0,328	0,7%	0,134
Florida	Sí	94,5%	87,3%	97,7%	0,022	2,0%	0,551
	No	5,5%	2,3%	12,7%	0,368	2,0%	0,551
Obispo Santistevan	Sí	94,3%	91,0%	96,4%	0,012	1,1%	0,776
	No	5,7%	3,6%	9,0%	0,197	1,1%	0,776
Ñuflo de Chávez	Sí	96,7%	93,6%	98,3%	0,010	1,0%	0,579
	No	3,3%	1,7%	6,4%	0,293	1,0%	0,579
Angel Sandoval	Sí	93,9%	86,0%	97,4%	0,024	2,2%	0,224
	No	6,1%	2,6%	14,0%	0,366	2,2%	0,224
Manuel María Caballero	Sí	97,3%	91,0%	99,2%	0,015	1,4%	0,375
	No	2,7%	0,8%	9,0%	0,535	1,4%	0,375
Germán Busch	Sí	91,9%	84,1%	96,0%	0,027	2,4%	0,693
	No	8,1%	4,0%	15,9%	0,301	2,4%	0,693
Guarayos	Sí	89,4%	83,1%	93,5%	0,025	2,2%	0,440
	No	10,6%	6,5%	16,9%	0,208	2,2%	0,440
Departamento de Santa Cruz	Sí	97,1%	96,5%	97,6%	0,003	0,2%	1,173
	No	2,9%	2,4%	3,5%	0,084	0,2%	1,173

INTERVALO DE CONFIANZA AL 98%							
PROVINCIA	TELÉFONO FIJO	PORCENTAJE	LÍMITE INFERIOR	LÍMITE SUPERIOR	COEFICIENTE DE VARIACIÓN	ERROR ESTÁNDAR	EFECTO DE DISEÑO
Andres Ibáñez	Sí	10,6%	9,1%	12,2%	0,062	0,7%	1,673
	No	89,4%	87,8%	90,9%	0,007	0,7%	1,673
Ignacio Warnes	Sí	7,0%	4,0%	12,0%	0,237	1,7%	1,199
	No	93,0%	88,0%	96,0%	0,018	1,7%	1,199
José Miguel de Velasco	Sí	1,6%	0,4%	6,3%	0,598	1,0%	0,645
	No	98,4%	93,7%	99,6%	0,010	1,0%	0,645
Ichilo	Sí	2,0%	0,5%	7,7%	0,598	1,2%	1,408
	No	98,0%	92,3%	99,5%	0,012	1,2%	1,408
Chiquitos	Sí	2,5%	0,9%	7,1%	0,448	1,1%	0,599
	No	97,5%	92,9%	99,1%	0,012	1,1%	0,599
Sara	Sí	3,9%	1,5%	9,7%	0,401	1,6%	0,505
	No	96,1%	90,3%	98,5%	0,016	1,6%	0,505
Cordillera	Sí	4,2%	1,8%	9,5%	0,358	1,5%	1,053
	No	95,8%	90,5%	98,2%	0,016	1,5%	1,053
Vallegrande	Sí	1,3%	0,2%	8,5%	0,846	1,1%	0,482
	No	98,7%	91,5%	99,8%	0,011	1,1%	0,482
Florida	Sí	3,3%	1,0%	10,0%	0,491	1,6%	0,571
	No	96,7%	90,0%	99,0%	0,017	1,6%	0,571
Obispo Santistevan	Sí	3,9%	2,2%	6,8%	0,238	0,9%	0,763
	No	96,1%	93,2%	97,8%	0,010	0,9%	0,763
Ñuflo de Chávez	Sí	0,3%	0%	2,8%	0,999	0,3%	0,559
	No	99,7%	97,2%	100%	0,003	0,3%	0,559
Angel Sandoval	Sí	1,8%	0,3%	8,6%	0,701	1,2%	0,224
	No	98,2%	91,4%	99,7%	0,013	1,2%	0,224
Manuel María Caballero	Sí	2,8%	0,7%	10,3%	0,568	1,6%	0,450
	No	97,2%	89,7%	99,3%	0,017	1,6%	0,450
Germán Busch	Sí	3,6%	1,1%	11,3%	0,513	1,8%	0,842
	No	96,4%	88,7%	98,9%	0,019	1,8%	0,842
Guarayos	Sí	0,6%	0,2%	1,8%	0,450	0,3%	0,112
	No	99,4%	98,2%	99,8%	0,003	0,3%	0,112
Departamento de Santa Cruz	Sí	8,1%	7,1%	9,3%	0,056	0,5%	1,554
	No	91,9%	90,7%	92,9%	0,005	0,5%	1,554

INTERVALO DE CONFIANZA AL 98%							
PROVINCIA	REFRIGERADOR	PORCENTAJE	LÍMITE INFERIOR	LÍMITE SUPERIOR	COEFICIENTE DE VARIACIÓN	ERROR ESTÁNDAR	EFECTO DE DISEÑO
Andres Ibáñez	Sí	91,2%	89,7%	92,6%	0,007	0,6%	1,740
	No	8,8%	7,4%	10,3%	0,070	0,6%	1,740
Ignacio Warnes	Sí	90,8%	85,0%	94,5%	0,022	2,0%	1,333
	No	9,2%	5,5%	15,0%	0,216	2,0%	1,333
José Miguel de Velasco	Sí	76,2%	67,8%	83,0%	0,043	3,3%	0,644
	No	23,8%	17,0%	32,2%	0,137	3,3%	0,644
Ichilo	Sí	87,3%	80,0%	92,2%	0,030	2,6%	1,167
	No	12,7%	7,8%	20,0%	0,203	2,6%	1,167
Chiquitos	Sí	85,0%	77,9%	90,1%	0,031	2,6%	0,613
	No	15,0%	9,9%	22,1%	0,174	2,6%	0,613
Sara	Sí	89,5%	82,3%	94,0%	0,027	2,5%	0,499
	No	10,5%	6,0%	17,7%	0,235	2,5%	0,499
Cordillera	Sí	83,7%	77,0%	88,8%	0,030	2,5%	0,864
	No	16,3%	11,2%	23,0%	0,155	2,5%	0,864
Vallegrande	Sí	88,4%	81,6%	93,0%	0,027	2,4%	0,300
	No	11,6%	7,0%	18,4%	0,208	2,4%	0,300
Florida	Sí	79,1%	69,8%	86,1%	0,044	3,5%	0,511
	No	20,9%	13,9%	30,2%	0,167	3,5%	0,511
Obispo Santistevan	Sí	84,4%	79,9%	88,1%	0,021	1,8%	0,771
	No	15,6%	11,9%	20,1%	0,112	1,8%	0,771
Ñuflo de Chávez	Sí	83,3%	77,8%	87,6%	0,025	2,1%	0,627
	No	16,7%	12,4%	22,2%	0,125	2,1%	0,627
Angel Sandoval	Sí	86,8%	77,6%	92,6%	0,036	3,2%	0,224
	No	13,2%	7,4%	22,4%	0,241	3,2%	0,224
Manuel María Caballero	Sí	68,2%	57,5%	77,3%	0,063	4,3%	0,405
	No	31,8%	22,7%	42,5%	0,135	4,3%	0,405
Germán Busch	Sí	83,6%	75,0%	89,7%	0,037	3,1%	0,620
	No	16,4%	10,3%	25,0%	0,191	3,1%	0,620
Guarayos	Sí	66,2%	57,7%	73,8%	0,053	3,5%	0,465
	No	33,8%	26,2%	42,3%	0,103	3,5%	0,465
Departamento de Santa Cruz	Sí	88,8%	87,7%	89,9%	0,005	0,5%	1,281
	No	11,2%	10,1%	12,3%	0,043	0,5%	1,281

INTERVALO DE CONFIANZA AL 98%							
PROVINCIA	AIRE ACONDICIONADO	PORCENTAJE	LÍMITE INFERIOR	LÍMITE SUPERIOR	COEFICIENTE DE VARIACIÓN	ERROR ESTÁNDAR	EFECTO DE DISEÑO
Andres Ibáñez	Sí	26,4%	24,3%	28,6%	0,035	0,9%	1,684
	No	73,6%	71,4%	75,7%	0,013	0,9%	1,684
Ignacio Warnes	Sí	21,8%	15,9%	29,1%	0,130	2,8%	1,331
	No	78,2%	70,9%	84,1%	0,036	2,8%	1,331
José Miguel de Velasco	Sí	10,0%	5,8%	16,7%	0,229	2,3%	0,638
	No	90,0%	83,3%	94,2%	0,025	2,3%	0,638
Ichilo	Sí	15,9%	9,9%	24,5%	0,195	3,1%	1,394
	No	84,1%	75,5%	90,1%	0,037	3,1%	1,394
Chiquitos	Sí	16,9%	11,4%	24,5%	0,166	2,8%	0,639
	No	83,1%	75,5%	88,6%	0,034	2,8%	0,639
Sara	Sí	14,2%	8,6%	22,6%	0,209	3,0%	0,561
	No	85,8%	77,4%	91,4%	0,035	3,0%	0,561
Cordillera	Sí	7,1%	3,9%	12,6%	0,256	1,8%	0,924
	No	92,9%	87,4%	96,1%	0,019	1,8%	0,924
Vallegrande	Sí	1,0%	0,1%	9,9%	0,994	1,0%	0,555
	No	99,0%	90,1%	99,9%	0,011	1,0%	0,555
Florida	Sí	0%	-	-	-	-	-
	No	100%	100%	100%	0,000	0%	0,000
Obispo Santistevan	Sí	14,2%	10,7%	18,6%	0,120	1,7%	0,779
	No	85,8%	81,4%	89,3%	0,020	1,7%	0,779
Ñuflo de Chávez	Sí	9,3%	5,8%	14,6%	0,200	1,9%	0,812
	No	90,7%	85,4%	94,2%	0,020	1,9%	0,812
Angel Sandoval	Sí	25,4%	17,1%	36,0%	0,160	4,1%	0,224
	No	74,6%	64,0%	82,9%	0,055	4,1%	0,224
Manuel María Caballero	Sí	0,4%	0%	3,9%	1,000	0,4%	0,186
	No	99,6%	96,1%	100%	0,004	0,4%	0,186
Germán Busch	Sí	24,5%	16,0%	35,7%	0,173	4,2%	0,841
	No	75,5%	64,3%	84,0%	0,056	4,2%	0,841
Guarayos	Sí	3,0%	1,1%	8,0%	0,424	1,3%	0,483
	No	97,0%	92,0%	98,9%	0,013	1,3%	0,483
Departamento de Santa Cruz	Sí	22,0%	20,4%	23,6%	0,031	0,7%	1,495
	No	78,0%	76,4%	79,6%	0,009	0,7%	1,495

INTERVALO DE CONFIANZA AL 98%							
PROVINCIA	SISTEMA DE AGUA CALIENTE	PORCENTAJE	LÍMITE INFERIOR	LÍMITE SUPERIOR	COEFICIENTE DE VARIACIÓN	ERROR ESTÁNDAR	EFECTO DE DISEÑO
Andres Ibáñez	Sí	42,1%	39,7%	44,6%	0,025	1,1%	1,722
	No	57,9%	55,4%	60,3%	0,018	1,1%	1,722
Ignacio Warnes	Sí	30,8%	24,0%	38,6%	0,103	3,2%	1,321
	No	69,2%	61,4%	76,0%	0,046	3,2%	1,321
José Miguel de Velasco	Sí	22,7%	16,1%	31,2%	0,143	3,2%	0,657
	No	77,3%	68,8%	83,9%	0,042	3,2%	0,657
Ichilo	Sí	36,1%	27,7%	45,4%	0,107	3,8%	1,244
	No	63,9%	54,6%	72,3%	0,060	3,8%	1,244
Chiquitos	Sí	23,9%	17,2%	32,1%	0,134	3,2%	0,645
	No	76,1%	67,9%	82,8%	0,042	3,2%	0,645
Sara	Sí	27,2%	19,4%	36,6%	0,137	3,7%	0,539
	No	72,8%	63,4%	80,6%	0,051	3,7%	0,539
Cordillera	Sí	23,1%	17,0%	30,6%	0,127	2,9%	0,901
	No	76,9%	69,4%	83,0%	0,038	2,9%	0,901
Vallegrande	Sí	72,9%	63,5%	80,7%	0,051	3,7%	0,370
	No	27,1%	19,3%	36,5%	0,137	3,7%	0,370
Florida	Sí	33,1%	24,5%	43,0%	0,121	4,0%	0,502
	No	66,9%	57,0%	75,5%	0,060	4,0%	0,502
Obispo Santistevan	Sí	19,8%	15,7%	24,7%	0,098	1,9%	0,780
	No	80,2%	75,3%	84,3%	0,024	1,9%	0,780
Ñuflo de Chávez	Sí	10,9%	7,2%	16,2%	0,173	1,9%	0,731
	No	89,1%	83,8%	92,8%	0,021	1,9%	0,731
Angel Sandoval	Sí	12,3%	6,7%	21,4%	0,250	3,1%	0,224
	No	87,7%	78,6%	93,3%	0,035	3,1%	0,224
Manuel María Caballero	Sí	42,7%	32,6%	53,4%	0,106	4,5%	0,397
	No	57,3%	46,6%	67,4%	0,079	4,5%	0,397
Germán Busch	Sí	14,8%	8,2%	25,0%	0,240	3,5%	0,864
	No	85,2%	75,0%	91,8%	0,042	3,5%	0,864
Guarayos	Sí	4,2%	1,8%	9,1%	0,346	1,4%	0,443
	No	95,8%	90,9%	98,2%	0,015	1,4%	0,443
Departamento de Santa Cruz	Sí	36,4%	34,6%	38,2%	0,021	0,8%	1,463
	No	63,6%	61,8%	65,4%	0,012	0,8%	1,463

*El sistema de agua caliente no incluye ducha eléctrica.

INTERVALO DE CONFIANZA AL 98%							
PROVINCIA	TANQUE PARA ALMACENAR AGUA	PORCENTAJE	LÍMITE INFERIOR	LÍMITE SUPERIOR	COEFICIENTE DE VARIACIÓN	ERROR ESTÁNDAR	EFECTO DE DISEÑO
Andres Ibáñez	Sí	5,9%	4,8%	7,1%	0,085	0,5%	1,694
	No	94,1%	92,9%	95,2%	0,005	0,5%	1,694
Ignacio Warnes	Sí	3,1%	1,3%	7,6%	0,386	1,2%	1,363
	No	96,9%	92,4%	98,7%	0,012	1,2%	1,363
José Miguel de Velasco	Sí	11,8%	7,6%	17,9%	0,184	2,2%	0,496
	No	88,2%	82,1%	92,4%	0,025	2,2%	0,496
Ichilo	Sí	5,4%	2,3%	12,2%	0,363	2,0%	1,456
	No	94,6%	87,8%	97,7%	0,021	2,0%	1,456
Chiquitos	Sí	20,0%	14,0%	27,6%	0,146	2,9%	0,612
	No	80,0%	72,4%	86,0%	0,037	2,9%	0,612
Sara	Sí	2,4%	0,8%	7,3%	0,490	1,2%	0,455
	No	97,6%	92,7%	99,2%	0,012	1,2%	0,455
Cordillera	Sí	27,4%	21,5%	34,1%	0,099	2,7%	0,690
	No	72,6%	65,9%	78,5%	0,037	2,7%	0,690
Vallegrande	Sí	16,1%	9,8%	25,4%	0,206	3,3%	0,434
	No	83,9%	74,6%	90,2%	0,040	3,3%	0,434
Florida	Sí	11,1%	6,0%	19,5%	0,254	2,8%	0,555
	No	88,9%	80,5%	94,0%	0,032	2,8%	0,555
Obispo Santistevan	Sí	5,0%	3,0%	8,1%	0,214	1,1%	0,792
	No	95,0%	91,9%	97,0%	0,011	1,1%	0,792
Ñuflo de Chávez	Sí	6,3%	3,8%	10,3%	0,216	1,4%	0,623
	No	93,7%	89,7%	96,2%	0,015	1,4%	0,623
Angel Sandoval	Sí	41,2%	31,1%	52,2%	0,112	4,6%	0,224
	No	58,8%	47,8%	68,9%	0,078	4,6%	0,224
Manuel María Caballero	Sí	18,9%	12,0%	28,5%	0,187	3,5%	0,387
	No	81,1%	71,5%	88,0%	0,044	3,5%	0,387
Germán Busch	Sí	44,1%	34,0%	54,8%	0,103	4,5%	0,727
	No	55,9%	45,2%	66,0%	0,081	4,5%	0,727
Guarayos	Sí	4,2%	1,9%	9,1%	0,336	1,4%	0,427
	No	95,8%	90,9%	98,1%	0,015	1,4%	0,427
Departamento de Santa Cruz	Sí	7,7%	6,9%	8,7%	0,051	0,4%	1,198
	No	92,3%	91,3%	93,1%	0,004	0,4%	1,198

INTERVALO DE CONFIANZA AL 98%							
PROVINCIA	COMPUTADORA O LAPTOP	PORCENTAJE	LÍMITE INFERIOR	LÍMITE SUPERIOR	COEFICIENTE DE VARIACIÓN	ERROR ESTÁNDAR	EFECTO DE DISEÑO
Andres Ibáñez	Sí	45,4%	42,9%	47,9%	0,024	1,1%	1,730
	No	54,6%	52,1%	57,1%	0,020	1,1%	1,730
Ignacio Warnes	Sí	22,9%	16,9%	30,3%	0,126	2,9%	1,330
	No	77,1%	69,7%	83,1%	0,037	2,9%	1,330
José Miguel de Velasco	Sí	26,2%	19,2%	34,8%	0,129	3,4%	0,646
	No	73,8%	65,2%	80,8%	0,046	3,4%	0,646
Ichilo	Sí	35,1%	26,7%	44,5%	0,110	3,8%	1,261
	No	64,9%	55,5%	73,3%	0,059	3,8%	1,261
Chiquitos	Sí	28,1%	20,9%	36,6%	0,120	3,4%	0,648
	No	71,9%	63,4%	79,1%	0,047	3,4%	0,648
Sara	Sí	29,0%	21,0%	38,6%	0,131	3,8%	0,545
	No	71,0%	61,4%	79,0%	0,054	3,8%	0,545
Cordillera	Sí	30,6%	23,8%	38,4%	0,103	3,2%	0,876
	No	69,4%	61,6%	76,2%	0,046	3,2%	0,876
Vallegrande	Sí	18,1%	11,1%	27,9%	0,199	3,6%	0,463
	No	81,9%	72,1%	88,9%	0,044	3,6%	0,463
Florida	Sí	26,2%	18,3%	35,9%	0,146	3,8%	0,518
	No	73,8%	64,1%	81,7%	0,052	3,8%	0,518
Obispo Santistevan	Sí	30,1%	25,2%	35,5%	0,074	2,2%	0,778
	No	69,9%	64,5%	74,8%	0,032	2,2%	0,778
Ñuflo de Chávez	Sí	24,2%	18,7%	30,8%	0,108	2,6%	0,734
	No	75,8%	69,2%	81,3%	0,034	2,6%	0,734
Angel Sandoval	Sí	7,9%	3,7%	16,1%	0,320	2,5%	0,224
	No	92,1%	83,9%	96,3%	0,027	2,5%	0,224
Manuel María Caballero	Sí	23,7%	15,8%	33,8%	0,164	3,9%	0,397
	No	76,3%	66,2%	84,2%	0,051	3,9%	0,397
Germán Busch	Sí	21,8%	14,0%	32,2%	0,179	3,9%	0,777
	No	78,2%	67,8%	86,0%	0,050	3,9%	0,777
Guarayos	Sí	16,6%	11,1%	23,9%	0,165	2,7%	0,460
	No	83,4%	76,1%	88,9%	0,033	2,7%	0,460
Departamento de Santa Cruz	Sí	39,1%	37,3%	41,0%	0,020	0,8%	1,462
	No	60,9%	59,0%	62,7%	0,013	0,8%	1,462

INTERVALO DE CONFIANZA AL 98%							
PROVINCIA	RADIO O EQUIPO DE SONIDO	PORCENTAJE	LÍMITE INFERIOR	LÍMITE SUPERIOR	COEFICIENTE DE VARIACIÓN	ERROR ESTÁNDAR	EFECTO DE DISEÑO
Andres Ibáñez	Sí	61,3%	58,8%	63,7%	0,017	1,1%	1,736
	No	38,7%	36,3%	41,2%	0,027	1,1%	1,736
Ignacio Warnes	Sí	54,1%	46,1%	61,9%	0,064	3,4%	1,347
	No	45,9%	38,1%	53,9%	0,075	3,4%	1,347
José Miguel de Velasco	Sí	63,0%	54,4%	70,9%	0,057	3,6%	0,604
	No	37,0%	29,1%	45,6%	0,097	3,6%	0,604
Ichilo	Sí	56,6%	47,5%	65,3%	0,068	3,9%	1,179
	No	43,4%	34,7%	52,5%	0,089	3,9%	1,179
Chiquitos	Sí	60,8%	52,2%	68,9%	0,060	3,6%	0,631
	No	39,2%	31,1%	47,8%	0,093	3,6%	0,631
Sara	Sí	58,4%	48,7%	67,5%	0,070	4,1%	0,536
	No	41,6%	32,5%	51,3%	0,099	4,1%	0,536
Cordillera	Sí	58,8%	51,0%	66,2%	0,056	3,3%	0,827
	No	41,2%	33,8%	49,0%	0,080	3,3%	0,827
Vallegrande	Sí	83,2%	75,1%	89,0%	0,036	3,0%	0,336
	No	16,8%	11,0%	24,9%	0,177	3,0%	0,336
Florida	Sí	53,7%	43,7%	63,4%	0,080	4,3%	0,508
	No	46,3%	36,6%	56,3%	0,092	4,3%	0,508
Obispo Santistevan	Sí	56,4%	50,8%	61,8%	0,042	2,4%	0,759
	No	43,6%	38,2%	49,2%	0,055	2,4%	0,759
Ñuflo de Chávez	Sí	54,5%	47,6%	61,2%	0,054	3,0%	0,701
	No	45,5%	38,8%	52,4%	0,065	3,0%	0,701
Angel Sandoval	Sí	41,2%	31,1%	52,2%	0,112	4,6%	0,224
	No	58,8%	47,8%	68,9%	0,078	4,6%	0,224
Manuel María Caballero	Sí	50,0%	39,6%	60,4%	0,091	4,5%	0,392
	No	50,0%	39,6%	60,4%	0,091	4,5%	0,392
Germán Busch	Sí	73,8%	63,0%	82,4%	0,057	4,2%	0,787
	No	26,2%	17,6%	37,0%	0,160	4,2%	0,787
Guarayos	Sí	46,1%	37,7%	54,7%	0,080	3,7%	0,464
	No	53,9%	45,3%	62,3%	0,068	3,7%	0,464
Departamento de Santa Cruz	Sí	60,0%	58,2%	61,8%	0,013	0,8%	1,425
	No	40,0%	38,2%	41,8%	0,020	0,8%	1,425

INTERVALO DE CONFIANZA AL 98%							
PROVINCIA	TELEVISIÓN	PORCENTAJE	LÍMITE INFERIOR	LÍMITE SUPERIOR	COEFICIENTE DE VARIACIÓN	ERROR ESTÁNDAR	EFECTO DE DISEÑO
Andres Ibáñez	Sí	93,6%	92,2%	94,7%	0,006	0,5%	1,776
	No	6,4%	5,3%	7,8%	0,083	0,5%	1,776
Ignacio Warnes	Sí	89,5%	83,4%	93,5%	0,024	2,1%	1,354
	No	10,5%	6,5%	16,6%	0,202	2,1%	1,354
José Miguel de Velasco	Sí	79,7%	71,5%	86,0%	0,039	3,1%	0,650
	No	20,3%	14,0%	28,5%	0,153	3,1%	0,650
Ichilo	Sí	87,7%	80,6%	92,4%	0,028	2,5%	1,105
	No	12,3%	7,6%	19,4%	0,201	2,5%	1,105
Chiquitos	Sí	80,5%	72,9%	86,4%	0,036	2,9%	0,611
	No	19,5%	13,6%	27,1%	0,149	2,9%	0,611
Sara	Sí	86,9%	78,8%	92,2%	0,033	2,8%	0,546
	No	13,1%	7,8%	21,2%	0,216	2,8%	0,546
Cordillera	Sí	89,7%	84,3%	93,4%	0,021	1,9%	0,742
	No	10,3%	6,6%	15,7%	0,186	1,9%	0,742
Vallegrande	Sí	91,2%	84,4%	95,2%	0,025	2,3%	0,337
	No	8,8%	4,8%	15,6%	0,256	2,3%	0,337
Florida	Sí	84,4%	75,5%	90,5%	0,038	3,2%	0,538
	No	15,6%	9,5%	24,5%	0,205	3,2%	0,538
Obispo Santistevan	Sí	85,5%	81,1%	89,0%	0,020	1,7%	0,752
	No	14,5%	11,0%	18,9%	0,116	1,7%	0,752
Ñuflo de Chávez	Sí	81,4%	75,5%	86,0%	0,028	2,3%	0,664
	No	18,6%	14,0%	24,5%	0,121	2,3%	0,664
Angel Sandoval	Sí	82,5%	72,6%	89,3%	0,043	3,6%	0,224
	No	17,5%	10,7%	27,4%	0,203	3,6%	0,224
Manuel María Caballero	Sí	81,3%	71,6%	88,3%	0,044	3,6%	0,399
	No	18,7%	11,7%	28,4%	0,191	3,6%	0,399
Germán Busch	Sí	88,4%	80,8%	93,3%	0,030	2,6%	0,583
	No	11,6%	6,7%	19,2%	0,227	2,6%	0,583
Guarayos	Sí	73,0%	64,8%	79,8%	0,044	3,2%	0,456
	No	27,0%	20,2%	35,2%	0,120	3,2%	0,456
Departamento de Santa Cruz	Sí	90,8%	89,8%	91,8%	0,005	0,4%	1,243
	No	9,2%	8,2%	10,2%	0,047	0,4%	1,243

INTERVALO DE CONFIANZA AL 98%							
PROVINCIA	SERVICIO DE TV CABLE/SATÉLITE	PORCENTAJE	LÍMITE INFERIOR	LÍMITE SUPERIOR	COEFICIENTE DE VARIACIÓN	ERROR ESTÁNDAR	EFECTO DE DISEÑO
Andres Ibáñez	Sí	55,6%	53,1%	58,1%	0,019	1,1%	1,734
	No	44,4%	41,9%	46,9%	0,024	1,1%	1,734
Ignacio Warnes	Sí	31,9%	24,9%	39,7%	0,100	3,2%	1,331
	No	68,1%	60,3%	75,1%	0,047	3,2%	1,331
José Miguel de Velasco	Sí	36,4%	28,4%	45,2%	0,100	3,6%	0,629
	No	63,6%	54,8%	71,6%	0,057	3,6%	0,629
Ichilo	Sí	32,5%	24,7%	41,5%	0,112	3,6%	1,169
	No	67,5%	58,5%	75,3%	0,054	3,6%	1,169
Chiquitos	Sí	41,1%	32,9%	49,9%	0,090	3,7%	0,643
	No	58,9%	50,1%	67,1%	0,063	3,7%	0,643
Sara	Sí	41,1%	32,0%	51,0%	0,100	4,1%	0,546
	No	58,9%	49,0%	68,0%	0,070	4,1%	0,546
Cordillera	Sí	47,7%	40,1%	55,5%	0,070	3,4%	0,837
	No	52,3%	44,5%	59,9%	0,064	3,4%	0,837
Vallegrande	Sí	39,0%	29,5%	49,4%	0,111	4,3%	0,421
	No	61,0%	50,6%	70,5%	0,071	4,3%	0,421
Florida	Sí	28,5%	20,4%	38,4%	0,136	3,9%	0,514
	No	71,5%	61,6%	79,6%	0,054	3,9%	0,514
Obispo Santistevan	Sí	33,3%	28,3%	38,7%	0,068	2,3%	0,760
	No	66,7%	61,3%	71,7%	0,034	2,3%	0,760
Ñuflo de Chávez	Sí	37,9%	31,4%	44,9%	0,077	2,9%	0,718
	No	62,1%	55,1%	68,6%	0,047	2,9%	0,718
Angel Sandoval	Sí	36,8%	27,1%	47,8%	0,123	4,5%	0,224
	No	63,2%	52,2%	72,9%	0,072	4,5%	0,224
Manuel María Caballero	Sí	26,3%	18,1%	36,6%	0,152	4,0%	0,395
	No	73,7%	63,4%	81,9%	0,054	4,0%	0,395
Germán Busch	Sí	37,8%	28,1%	48,6%	0,118	4,5%	0,735
	No	62,2%	51,4%	71,9%	0,072	4,5%	0,735
Guarayos	Sí	22,2%	15,9%	29,9%	0,136	3,0%	0,450
	No	77,8%	70,1%	84,1%	0,039	3,0%	0,450
Departamento de Santa Cruz	Sí	48,9%	47,1%	50,8%	0,016	0,8%	1,435
	No	51,1%	49,2%	52,9%	0,016	0,8%	1,435

INTERVALO DE CONFIANZA AL 98%							
PROVINCIA	MOTOCICLETA	PORCENTAJE	LÍMITE INFERIOR	LÍMITE SUPERIOR	COEFICIENTE DE VARIACIÓN	ERROR ESTÁNDAR	EFECTO DE DISEÑO
Andres Ibáñez	Sí	19,3%	17,4%	21,4%	0,044	0,8%	1,727
	No	80,7%	78,6%	82,6%	0,011	0,8%	1,727
Ignacio Warnes	Sí	42,8%	35,1%	50,8%	0,080	3,4%	1,345
	No	57,2%	49,2%	64,9%	0,060	3,4%	1,345
José Miguel de Velasco	Sí	67,4%	58,7%	75,1%	0,053	3,5%	0,627
	No	32,6%	24,9%	41,3%	0,109	3,5%	0,627
Ichilo	Sí	64,4%	55,4%	72,5%	0,057	3,7%	1,156
	No	35,6%	27,5%	44,6%	0,104	3,7%	1,156
Chiquitos	Sí	49,3%	40,7%	57,9%	0,076	3,7%	0,637
	No	50,7%	42,1%	59,3%	0,074	3,7%	0,637
Sara	Sí	74,0%	64,9%	81,4%	0,048	3,6%	0,507
	No	26,0%	18,6%	35,1%	0,136	3,6%	0,507
Cordillera	Sí	35,4%	28,4%	43,1%	0,090	3,2%	0,820
	No	64,6%	56,9%	71,6%	0,049	3,2%	0,820
Vallegrande	Sí	22,5%	15,3%	31,8%	0,157	3,5%	0,382
	No	77,5%	68,2%	84,7%	0,046	3,5%	0,382
Florida	Sí	47,2%	37,5%	57,1%	0,091	4,3%	0,507
	No	52,8%	42,9%	62,5%	0,081	4,3%	0,507
Obispo Santistevan	Sí	59,2%	53,5%	64,6%	0,040	2,4%	0,775
	No	40,8%	35,4%	46,5%	0,058	2,4%	0,775
Ñuflo de Chávez	Sí	70,8%	64,2%	76,6%	0,038	2,7%	0,689
	No	29,2%	23,4%	35,8%	0,092	2,7%	0,689
Angel Sandoval	Sí	59,6%	48,7%	69,7%	0,077	4,6%	0,224
	No	40,4%	30,3%	51,3%	0,114	4,6%	0,224
Manuel María Caballero	Sí	43,7%	33,7%	54,3%	0,103	4,5%	0,391
	No	56,3%	45,7%	66,3%	0,080	4,5%	0,391
Germán Busch	Sí	25,7%	17,8%	35,7%	0,150	3,9%	0,677
	No	74,3%	64,3%	82,2%	0,052	3,9%	0,677
Guarayos	Sí	75,2%	67,1%	81,7%	0,042	3,1%	0,453
	No	24,8%	18,3%	32,9%	0,127	3,1%	0,453
Departamento de Santa Cruz	Sí	30,8%	29,2%	32,5%	0,023	0,7%	1,294
	No	69,2%	67,5%	70,8%	0,010	0,7%	1,294

INTERVALO DE CONFIANZA AL 98%							
PROVINCIA	AUTOMÓVIL	PORCENTAJE	LÍMITE INFERIOR	LÍMITE SUPERIOR	COEFICIENTE DE VARIACIÓN	ERROR ESTÁNDAR	EFECTO DE DISEÑO
Andres Ibáñez	Sí	38,0%	35,6%	40,5%	0,027	1,0%	1,720
	No	62,0%	59,5%	64,4%	0,017	1,0%	1,720
Ignacio Warnes	Sí	27,1%	20,6%	34,7%	0,112	3,0%	1,324
	No	72,9%	65,3%	79,4%	0,042	3,0%	1,324
José Miguel de Velasco	Sí	22,0%	15,6%	30,2%	0,143	3,1%	0,632
	No	78,0%	69,8%	84,4%	0,040	3,1%	0,632
Ichilo	Sí	31,6%	23,6%	41,0%	0,119	3,8%	1,277
	No	68,4%	59,0%	76,4%	0,055	3,8%	1,277
Chiquitos	Sí	27,8%	20,7%	36,2%	0,120	3,3%	0,637
	No	72,2%	63,8%	79,3%	0,046	3,3%	0,637
Sara	Sí	25,6%	18,0%	35,1%	0,144	3,7%	0,554
	No	74,4%	64,9%	82,0%	0,050	3,7%	0,554
Cordillera	Sí	26,6%	20,4%	33,8%	0,109	2,9%	0,803
	No	73,4%	66,2%	79,6%	0,040	2,9%	0,803
Vallegrande	Sí	48,7%	38,6%	59,0%	0,091	4,4%	0,419
	No	51,3%	41,0%	61,4%	0,087	4,4%	0,419
Florida	Sí	36,3%	27,4%	46,2%	0,112	4,1%	0,498
	No	63,7%	53,8%	72,6%	0,064	4,1%	0,498
Obispo Santistevan	Sí	22,5%	18,1%	27,6%	0,090	2,0%	0,779
	No	77,5%	72,4%	81,9%	0,026	2,0%	0,779
Ñuflo de Chávez	Sí	23,4%	17,8%	30,0%	0,112	2,6%	0,764
	No	76,6%	70,0%	82,2%	0,034	2,6%	0,764
Angel Sandoval	Sí	30,7%	21,6%	41,5%	0,141	4,3%	0,224
	No	69,3%	58,5%	78,4%	0,062	4,3%	0,224
Manuel María Caballero	Sí	41,6%	31,7%	52,2%	0,108	4,5%	0,392
	No	58,4%	47,8%	68,3%	0,077	4,5%	0,392
Germán Busch	Sí	38,3%	28,3%	49,5%	0,120	4,6%	0,780
	No	61,7%	50,5%	71,7%	0,075	4,6%	0,780
Guarayos	Sí	14,8%	9,6%	22,1%	0,181	2,7%	0,484
	No	85,2%	77,9%	90,4%	0,031	2,7%	0,484
Departamento de Santa Cruz	Sí	34,5%	32,7%	36,3%	0,022	0,8%	1,451
	No	65,5%	63,7%	67,3%	0,012	0,8%	1,451

2.6.1.2. Bienes de la vivienda en la Región Metropolitana

INTERVALO DE CONFIANZA AL 98%							
MUNICIPIO	TELÉFONO CELULAR	PORCENTAJE	LÍMITE INFERIOR	LÍMITE SUPERIOR	COEFICIENTE DE VARIACIÓN	ERROR ESTÁNDAR	EFECTO DE DISEÑO
Santa Cruz de la Sierra	Sí	98,1%	97,2%	98,7%	0,003	0,3%	1,160
	No	1,9%	1,3%	2,8%	0,167	0,3%	1,160
Cotoca	Sí	100%	100%	100%	0	0%	0
	No	0%	-	-	-	-	-
Porongo	Sí	97,8%	81,0%	99,8%	0,022	2,2%	0,495
	No	2,2%	0,2%	19,0%	0,989	2,2%	0,495
La Guardia	Sí	97,8%	91,8%	99,4%	0,013	1,3%	1,122
	No	2,2%	0,6%	8,2%	0,571	1,3%	1,122
El Torno	Sí	94,4%	83,7%	98,3%	0,029	2,7%	0,855
	No	5,6%	1,7%	16,3%	0,486	2,7%	0,855
Warnes	Sí	96,3%	91,4%	98,5%	0,014	1,4%	0,922
	No	3,7%	1,5%	8,6%	0,371	1,4%	0,922
Departamento de Santa Cruz	Sí	97,1%	96,5%	97,6%	0,003	0,2%	1,173
	No	2,9%	2,4%	3,5%	0,084	0,2%	1,173

INTERVALO DE CONFIANZA AL 98%							
MUNICIPIO	TELÉFONO FIJO	PORCENTAJE	LÍMITE INFERIOR	LÍMITE SUPERIOR	COEFICIENTE DE VARIACIÓN	ERROR ESTÁNDAR	EFECTO DE DISEÑO
Santa Cruz de la Sierra	Sí	11,8%	10,2%	13,7%	0,062	0,7%	1,096
	No	88,2%	86,3%	89,8%	0,008	0,7%	1,096
Cotoca	Sí	2,5%	0,5%	12,0%	0,698	1,7%	1,216
	No	97,5%	88,0%	99,5%	0,018	1,7%	1,216
Porongo	Sí	0%	-	-	-	-	-
	No	100%	100%	100%	0,000	0%	0,000
La Guardia	Sí	3,7%	1,3%	10,1%	0,439	1,6%	1,122
	No	96,3%	89,9%	98,7%	0,017	1,6%	1,122
El Torno	Sí	0%	-	-	-	-	-
	No	100%	100%	100%	0	0%	0
Warnes	Sí	5,8%	2,9%	11,3%	0,293	1,7%	0,922
	No	94,2%	88,7%	97,1%	0,018	1,7%	0,922
Departamento de Santa Cruz	Sí	8,1%	7,1%	9,3%	0,056	0,5%	1,554
	No	91,9%	90,7%	92,9%	0,005	0,5%	1,554

INTERVALO DE CONFIANZA AL 98%							
MUNICIPIO	REFRIGERADOR	PORCENTAJE	LÍMITE INFERIOR	LÍMITE SUPERIOR	COEFICIENTE DE VARIACIÓN	ERROR ESTÁNDAR	EFECTO DE DISEÑO
Santa Cruz de la Sierra	Sí	91,7%	90,1%	93,1%	0,007	0,6%	1,156
	No	8,3%	6,9%	9,9%	0,078	0,6%	1,156
Cotoca	Sí	91,3%	80,6%	96,3%	0,035	3,2%	1,216
	No	8,8%	3,7%	19,4%	0,361	3,2%	1,216
Porongo	Sí	91,3%	75,6%	97,3%	0,046	4,2%	0,495
	No	8,7%	2,7%	24,4%	0,478	4,2%	0,495
La Guardia	Sí	86,6%	78,1%	92,1%	0,034	2,9%	1,122
	No	13,4%	7,9%	21,9%	0,219	2,9%	1,122
El Torno	Sí	87,5%	75,3%	94,1%	0,045	3,9%	0,855
	No	12,5%	5,9%	24,7%	0,312	3,9%	0,855
Warnes	Sí	91,0%	84,8%	94,8%	0,023	2,1%	0,922
	No	9,0%	5,2%	15,2%	0,231	2,1%	0,922
Departamento de Santa Cruz	Sí	88,8%	87,7%	89,9%	0,005	0,5%	1,281
	No	11,2%	10,1%	12,3%	0,043	0,5%	1,281

INTERVALO DE CONFIANZA AL 98%							
MUNICIPIO	AIRE ACONDICIONADO	PORCENTAJE	LÍMITE INFERIOR	LÍMITE SUPERIOR	COEFICIENTE DE VARIACIÓN	ERROR ESTÁNDAR	EFECTO DE DISEÑO
Santa Cruz de la Sierra	Sí	28,2%	25,9%	30,7%	0,037	1,0%	1,112
	No	71,8%	69,3%	74,1%	0,014	1,0%	1,112
Cotoca	Sí	21,3%	12,5%	33,8%	0,215	4,6%	1,216
	No	78,8%	66,2%	87,5%	0,058	4,6%	1,216
Porongo	Sí	41,3%	25,9%	58,6%	0,176	7,3%	0,495
	No	58,7%	41,4%	74,1%	0,124	7,3%	0,495
La Guardia	Sí	9,7%	5,2%	17,5%	0,264	2,6%	1,122
	No	90,3%	82,5%	94,8%	0,028	2,6%	1,122
El Torno	Sí	6,9%	2,5%	18,0%	0,431	3,0%	0,855
	No	93,1%	82,0%	97,5%	0,032	3,0%	0,855
Warnes	Sí	21,2%	15,1%	28,9%	0,140	3,0%	0,922
	No	78,8%	71,1%	84,9%	0,038	3,0%	0,922
Departamento de Santa Cruz	Sí	22,0%	20,4%	23,6%	0,031	0,7%	1,495
	No	78,0%	76,4%	79,6%	0,009	0,7%	1,495

INTERVALO DE CONFIANZA AL 98%							
MUNICIPIO	SISTEMA DE AGUA CALIENTE	PORCENTAJE	LÍMITE INFERIOR	LÍMITE SUPERIOR	COEFICIENTE DE VARIACIÓN	ERROR ESTÁNDAR	EFECTO DE DISEÑO
Santa Cruz de la Sierra	Sí	43,1%	40,5%	45,8%	0,027	1,2%	1,139
	No	56,9%	54,2%	59,5%	0,020	1,2%	1,139
Cotoca	Sí	41,3%	29,3%	54,4%	0,133	5,5%	1,216
	No	58,8%	45,6%	70,7%	0,094	5,5%	1,216
Porongo	Sí	60,9%	43,5%	75,9%	0,118	7,2%	0,495
	No	39,1%	24,1%	56,5%	0,184	7,2%	0,495
La Guardia	Sí	33,6%	24,8%	43,6%	0,122	4,1%	1,122
	No	66,4%	56,4%	75,2%	0,061	4,1%	1,122
El Torno	Sí	23,6%	13,9%	37,1%	0,212	5,0%	0,855
	No	76,4%	62,9%	86,1%	0,066	5,0%	0,855
Warnes	Sí	29,1%	22,0%	37,3%	0,114	3,3%	0,922
	No	70,9%	62,7%	78,0%	0,047	3,3%	0,922
Departamento de Santa Cruz	Sí	36,4%	34,6%	38,2%	0,021	0,8%	1,463
	No	63,6%	61,8%	65,4%	0,012	0,8%	1,463

INTERVALO DE CONFIANZA AL 98%							
MUNICIPIO	TANQUE PARA ALMACENAR AGUA	PORCENTAJE	LÍMITE INFERIOR	LÍMITE SUPERIOR	COEFICIENTE DE VARIACIÓN	ERROR ESTÁNDAR	EFECTO DE DISEÑO
Santa Cruz de la Sierra	Sí	6,3%	5,1%	7,7%	0,089	0,6%	1,119
	No	93,7%	92,3%	94,9%	0,006	0,6%	1,119
Cotoca	Sí	2,5%	0,5%	12,0%	0,698	1,7%	1,216
	No	97,5%	88,0%	99,5%	0,018	1,7%	1,216
Porongo	Sí	8,7%	2,7%	24,4%	0,478	4,2%	0,495
	No	91,3%	75,6%	97,3%	0,046	4,2%	0,495
La Guardia	Sí	3,0%	0,9%	9,1%	0,493	1,5%	1,122
	No	97,0%	90,9%	99,1%	0,015	1,5%	1,122
El Torno	Sí	2,8%	0,5%	13,2%	0,697	1,9%	0,855
	No	97,2%	86,8%	99,5%	0,020	1,9%	0,855
Warnes	Sí	3,2%	1,2%	7,9%	0,402	1,3%	0,922
	No	96,8%	92,1%	98,8%	0,013	1,3%	0,922
Departamento de Santa Cruz	Sí	7,7%	6,9%	8,7%	0,051	0,4%	1,198
	No	92,3%	91,3%	93,1%	0,004	0,4%	1,198

INTERVALO DE CONFIANZA AL 98%							
MUNICIPIO	COMPUTADORA O LAPTOP	PORCENTAJE	LÍMITE INFERIOR	LÍMITE SUPERIOR	COEFICIENTE DE VARIACIÓN	ERROR ESTÁNDAR	EFECTO DE DISEÑO
Santa Cruz de la Sierra	Sí	46,8%	44,1%	49,5%	0,025	1,2%	1,145
	No	53,2%	50,5%	55,9%	0,022	1,2%	1,145
Cotoca	Sí	30,0%	19,5%	43,1%	0,171	5,5%	1,216
	No	70,0%	56,9%	80,5%	0,073	5,5%	1,216
Porongo	Sí	39,1%	24,1%	56,5%	0,184	7,2%	0,495
	No	60,9%	43,5%	75,9%	0,118	7,2%	0,495
La Guardia	Sí	41,0%	31,6%	51,2%	0,104	4,3%	1,122
	No	59,0%	48,8%	68,4%	0,072	4,3%	1,122
El Torno	Sí	34,7%	23,0%	48,6%	0,162	5,6%	0,855
	No	65,3%	51,4%	77,0%	0,086	5,6%	0,855
Warnes	Sí	22,2%	16,0%	30,0%	0,136	3,0%	0,922
	No	77,8%	70,0%	84,0%	0,039	3,0%	0,922
Departamento de Santa Cruz	Sí	39,1%	37,3%	41,0%	0,020	0,8%	1,462
	No	60,9%	59,0%	62,7%	0,013	0,8%	1,462

INTERVALO DE CONFIANZA AL 98%							
MUNICIPIO	RADIO O EQUIPO DE SONIDO	PORCENTAJE	LÍMITE INFERIOR	LÍMITE SUPERIOR	COEFICIENTE DE VARIACIÓN	ERROR ESTÁNDAR	EFECTO DE DISEÑO
Santa Cruz de la Sierra	Sí	61,8%	59,1%	64,4%	0,018	1,1%	1,150
	No	38,2%	35,6%	40,9%	0,030	1,1%	1,150
Cotoca	Sí	58,8%	45,6%	70,7%	0,094	5,5%	1,216
	No	41,3%	29,3%	54,4%	0,133	5,5%	1,216
Porongo	Sí	67,4%	49,8%	81,1%	0,103	6,9%	0,495
	No	32,6%	18,9%	50,2%	0,212	6,9%	0,495
La Guardia	Sí	59,7%	49,6%	69,1%	0,071	4,2%	1,122
	No	40,3%	30,9%	50,4%	0,105	4,2%	1,122
El Torno	Sí	50,0%	36,6%	63,4%	0,118	5,9%	0,855
	No	50,0%	36,6%	63,4%	0,118	5,9%	0,855
Warnes	Sí	55,0%	46,5%	63,2%	0,066	3,6%	0,922
	No	45,0%	36,8%	53,5%	0,080	3,6%	0,922
Departamento de Santa Cruz	Sí	60,0%	58,2%	61,8%	0,013	0,8%	1,425
	No	40,0%	38,2%	41,8%	0,020	0,8%	1,425

INTERVALO DE CONFIANZA AL 98%							
MUNICIPIO	TELEVISIÓN	PORCENTAJE	LÍMITE INFERIOR	LÍMITE SUPERIOR	COEFICIENTE DE VARIACIÓN	ERROR ESTÁNDAR	EFECTO DE DISEÑO
Santa Cruz de la Sierra	Sí	94,0%	92,5%	95,1%	0,006	0,6%	1,178
	No	6,0%	4,9%	7,5%	0,093	0,6%	1,178
Cotoca	Sí	90,0%	79,1%	95,5%	0,037	3,4%	1,216
	No	10,0%	4,5%	20,9%	0,335	3,4%	1,216
Porongo	Sí	100%	100%	100%	0	0%	0
	No	0%	-	-	-	-	-
La Guardia	Sí	91,0%	83,4%	95,4%	0,027	2,5%	1,122
	No	9,0%	4,6%	16,6%	0,275	2,5%	1,122
El Torno	Sí	90,3%	78,6%	95,9%	0,039	3,5%	0,855
	No	9,7%	4,1%	21,4%	0,359	3,5%	0,855
Warnes	Sí	89,4%	83,0%	93,6%	0,025	2,2%	0,922
	No	10,6%	6,4%	17,0%	0,211	2,2%	0,922
Departamento de Santa Cruz	Sí	90,8%	89,8%	91,8%	0,005	0,4%	1,243
	No	9,2%	8,2%	10,2%	0,047	0,4%	1,243

INTERVALO DE CONFIANZA AL 98%							
MUNICIPIO	SERVICIO DE TV CABLE/ SATÉLITE	PORCENTAJE	LÍMITE INFERIOR	LÍMITE SUPERIOR	COEFICIENTE DE VARIACIÓN	ERROR ESTÁNDAR	EFECTO DE DISEÑO
Santa Cruz de la Sierra	Sí	58,6%	55,9%	61,3%	0,020	1,1%	1,149
	No	41,4%	38,7%	44,1%	0,028	1,1%	1,149
Cotoca	Sí	36,3%	24,9%	49,4%	0,148	5,4%	1,216
	No	63,8%	50,6%	75,1%	0,084	5,4%	1,216
Porongo	Sí	43,5%	27,8%	60,6%	0,168	7,3%	0,495
	No	56,5%	39,4%	72,2%	0,129	7,3%	0,495
La Guardia	Sí	35,8%	26,8%	45,9%	0,116	4,1%	1,122
	No	64,2%	54,1%	73,2%	0,065	4,1%	1,122
El Torno	Sí	36,1%	24,2%	50,0%	0,157	5,7%	0,855
	No	63,9%	50,0%	75,8%	0,089	5,7%	0,855
Warnes	Sí	30,7%	23,5%	39,0%	0,109	3,4%	0,922
	No	69,3%	61,0%	76,5%	0,048	3,4%	0,922
Departamento de Santa Cruz	Sí	48,9%	47,1%	50,8%	0,016	0,8%	1,435
	No	51,1%	49,2%	52,9%	0,016	0,8%	1,435

INTERVALO DE CONFIANZA AL 98%							
MUNICIPIO	MOTOCICLETA	PORCENTAJE	LÍMITE INFERIOR	LÍMITE SUPERIOR	COEFICIENTE DE VARIACIÓN	ERROR ESTÁNDAR	EFECTO DE DISEÑO
Santa Cruz de la Sierra	Sí	17,9%	15,9%	20,1%	0,050	0,9%	1,149
	No	82,1%	79,9%	84,1%	0,011	0,9%	1,149
Cotoca	Sí	35,0%	23,8%	48,2%	0,152	5,3%	1,216
	No	65,0%	51,8%	76,2%	0,082	5,3%	1,216
Porongo	Sí	37,0%	22,4%	54,4%	0,193	7,1%	0,495
	No	63,0%	45,6%	77,6%	0,113	7,1%	0,495
La Guardia	Sí	22,4%	15,1%	31,8%	0,161	3,6%	1,122
	No	77,6%	68,2%	84,9%	0,046	3,6%	1,122
El Torno	Sí	30,6%	19,5%	44,4%	0,178	5,4%	0,855
	No	69,4%	55,6%	80,5%	0,078	5,4%	0,855
Warnes	Sí	41,8%	33,8%	50,3%	0,086	3,6%	0,922
	No	58,2%	49,7%	66,2%	0,062	3,6%	0,922
Departamento de Santa Cruz	Sí	30,8%	29,2%	32,5%	0,023	0,7%	1,294
	No	69,2%	67,5%	70,8%	0,010	0,7%	1,294

INTERVALO DE CONFIANZA AL 98%							
MUNICIPIO	AUTOMÓVIL	PORCENTAJE	LÍMITE INFERIOR	LÍMITE SUPERIOR	COEFICIENTE DE VARIACIÓN	ERROR ESTÁNDAR	EFECTO DE DISEÑO
Santa Cruz de la Sierra	Sí	38,8%	36,2%	41,4%	0,029	1,1%	1,138
	No	61,2%	58,6%	63,8%	0,018	1,1%	1,138
Cotoca	Sí	25,0%	15,4%	37,8%	0,194	4,8%	1,216
	No	75,0%	62,2%	84,6%	0,065	4,8%	1,216
Porongo	Sí	41,3%	25,9%	58,6%	0,176	7,3%	0,495
	No	58,7%	41,4%	74,1%	0,124	7,3%	0,495
La Guardia	Sí	35,8%	26,8%	45,9%	0,116	4,1%	1,122
	No	64,2%	54,1%	73,2%	0,065	4,1%	1,122
El Torno	Sí	36,1%	24,2%	50,0%	0,157	5,7%	0,855
	No	63,9%	50,0%	75,8%	0,089	5,7%	0,855
Warnes	Sí	25,9%	19,2%	34,0%	0,123	3,2%	0,922
	No	74,1%	66,0%	80,8%	0,043	3,2%	0,922
Departamento de Santa Cruz	Sí	34,5%	32,7%	36,3%	0,022	0,8%	1,451
	No	65,5%	63,7%	67,3%	0,012	0,8%	1,451

2.6.1.3. Bienes de la vivienda en el Municipio de Santa Cruz de la Sierra

INTERVALO DE CONFIANZA AL 98%							
DISTRITOS	TELÉFONO CELULAR	PORCENTAJE	LÍMITE INFERIOR	LÍMITE SUPERIOR	COEFICIENTE DE VARIACIÓN	ERROR ESTÁNDAR	EFECTO DE DISEÑO
D1	Sí	97,7%	91,6%	99,4%	0,013	1,3%	1,255
	No	2,3%	0,6%	8,4%	0,571	1,3%	1,255
D2	Sí	99,2%	92,3%	99,9%	0,008	0,8%	0,739
	No	0,8%	0,1%	7,7%	0,996	0,8%	0,739
D3	Sí	95,9%	89,0%	98,5%	0,019	1,8%	0,615
	No	4,1%	1,5%	11,0%	0,438	1,8%	0,615
D4	Sí	100%	100%	100%	0	0%	0
	No	100%	100%	100%	0	0%	0
D5	Sí	98,8%	93,8%	99,8%	0,009	0,9%	1,156
	No	1,2%	0,2%	6,2%	0,703	0,9%	1,156
D6	Sí	97,8%	93,2%	99,3%	0,011	1,1%	1,461
	No	2,2%	0,7%	6,8%	0,495	1,1%	1,461
D7	Sí	98,1%	93,1%	99,5%	0,011	1,1%	1,399
	No	1,9%	0,5%	6,9%	0,572	1,1%	1,399
D8	Sí	97,4%	92,8%	99,1%	0,012	1,2%	1,373
	No	2,6%	0,9%	7,2%	0,441	1,2%	1,373
D9	Sí	93,6%	86,2%	97,2%	0,023	2,2%	1,063
	No	6,4%	2,8%	13,8%	0,342	2,2%	1,063
D10	Sí	100%	100%	100%	0	0%	0
	No	0%	-	-	-	-	-
D11	Sí	97,9%	92,3%	99,4%	0,012	1,2%	1,006
	No	2,1%	0,6%	7,7%	0,571	1,2%	1,006
D12	Sí	100%	100%	100%	0	0%	0
	No	0%	-	-	-	-	-
D13	Sí	98,0%	90,2%	99,6%	0,014	1,4%	0,468
	No	2,0%	0,4%	9,8%	0,700	1,4%	0,468
D14	Sí	90,6%	70,2%	97,5%	0,057	5,2%	0,081
	No	9,4%	2,5%	29,8%	0,550	5,2%	0,081
D15	Sí	90,6%	70,2%	97,5%	0,057	5,2%	0,084
	No	9,4%	2,5%	29,8%	0,550	5,2%	0,084
DI	Sí	100%	0%	100%	0	0%	0
	No	0%	-	-	-	-	-
AR	Sí	95,1%	78,3%	99,1%	0,035	3,4%	0,265
	No	4,9%	0,9%	21,7%	0,690	3,4%	0,265
Departamento de Santa Cruz	Sí	97,1%	96,5%	97,6%	0,003	0,2%	1,173
	No	2,9%	2,4%	3,5%	0,084	0,2%	1,173

INTERVALO DE CONFIANZA AL 98%							
DISTRITOS	TELÉFONO FIJO	PORCENTAJE	LÍMITE INFERIOR	LÍMITE SUPERIOR	COEFICIENTE DE VARIACIÓN	ERROR ESTÁNDAR	EFECTO DE DISEÑO
D1	Sí	11,5%	6,4%	19,8%	0,243	2,8%	1,255
	No	88,5%	80,2%	93,6%	0,032	2,8%	1,255
D2	Sí	31,0%	22,3%	41,3%	0,133	4,1%	0,739
	No	69,0%	58,7%	77,7%	0,060	4,1%	0,739
D3	Sí	18,0%	11,3%	27,6%	0,193	3,5%	0,615
	No	82,0%	72,4%	88,7%	0,042	3,5%	0,615
D4	Sí	25,0%	16,7%	35,7%	0,164	4,1%	0,884
	No	75,0%	64,3%	83,3%	0,055	4,1%	0,884
D5	Sí	3,1%	1,1%	8,4%	0,440	1,4%	1,156
	No	96,9%	91,6%	98,9%	0,014	1,4%	1,156
D6	Sí	13,8%	8,8%	20,9%	0,186	2,6%	1,461
	No	86,2%	79,1%	91,2%	0,030	2,6%	1,461
D7	Sí	6,9%	3,4%	13,3%	0,291	2,0%	1,399
	No	93,1%	86,7%	96,6%	0,021	2,0%	1,399
D8	Sí	6,8%	3,6%	12,5%	0,268	1,8%	1,373
	No	93,2%	87,5%	96,4%	0,020	1,8%	1,373
D9	Sí	8,0%	3,9%	15,8%	0,303	2,4%	1,063
	No	92,0%	84,2%	96,1%	0,026	2,4%	1,063
D10	Sí	7,2%	3,6%	13,8%	0,291	2,1%	1,005
	No	92,8%	86,2%	96,4%	0,023	2,1%	1,005
D11	Sí	37,3%	28,4%	47,1%	0,109	4,1%	1,006
	No	62,7%	52,9%	71,6%	0,065	4,1%	1,006
D12	Sí	3,8%	1,5%	9,4%	0,401	1,5%	1,176
	No	96,2%	90,6%	98,5%	0,016	1,5%	1,176
D13	Sí	5,1%	1,8%	13,4%	0,436	2,2%	0,468
	No	94,9%	86,6%	98,2%	0,023	2,2%	0,468
D14	Sí	0%	-	-	-	-	-
	No	100%	100%	100%	0,000	0%	0,000
D15	Sí	0%	-	-	-	-	-
	No	100%	100%	100%	0,000	0%	0,000
DI	Sí	4,2%	1,5%	11,2%	0,438	1,8%	0,397
	No	95,8%	88,8%	98,5%	0,019	1,8%	0,397
AR	Sí	0%	-	-	-	-	-
	No	100%	100%	100%	0,000	0%	0,000
Departamento de Santa Cruz	Sí	8,1%	7,1%	9,3%	0,056	0,5%	1,554
	No	91,9%	90,7%	92,9%	0,005	0,5%	1,554

INTERVALO DE CONFIANZA AL 98%							
DISTRITOS	REFRIGERADOR	PORCENTAJE	LÍMITE INFERIOR	LÍMITE SUPERIOR	COEFICIENTE DE VARIACIÓN	ERROR ESTÁNDAR	EFECTO DE DISEÑO
D1	Sí	93,1%	85,7%	96,8%	0,024	2,2%	1,255
	No	6,9%	3,2%	14,3%	0,322	2,2%	1,255
D2	Sí	95,2%	88,3%	98,1%	0,020	1,9%	0,739
	No	4,8%	1,9%	11,7%	0,399	1,9%	0,739
D3	Sí	92,6%	84,9%	96,6%	0,026	2,4%	0,615
	No	7,4%	3,4%	15,1%	0,321	2,4%	0,615
D4	Sí	96,4%	89,2%	98,9%	0,018	1,8%	0,884
	No	3,6%	1,1%	10,8%	0,491	1,8%	0,884
D5	Sí	92,6%	86,1%	96,2%	0,022	2,1%	1,156
	No	7,4%	3,8%	13,9%	0,278	2,1%	1,156
D6	Sí	93,4%	87,5%	96,6%	0,020	1,8%	1,461
	No	6,6%	3,4%	12,5%	0,279	1,8%	1,461
D7	Sí	91,9%	85,2%	95,7%	0,024	2,2%	1,399
	No	8,1%	4,3%	14,8%	0,266	2,2%	1,399
D8	Sí	83,8%	76,6%	89,1%	0,032	2,7%	1,373
	No	16,2%	10,9%	23,4%	0,164	2,7%	1,373
D9	Sí	91,2%	83,2%	95,6%	0,028	2,5%	1,063
	No	8,8%	4,4%	16,8%	0,288	2,5%	1,063
D10	Sí	92,8%	86,2%	96,4%	0,023	2,1%	1,005
	No	7,2%	3,6%	13,8%	0,291	2,1%	1,005
D11	Sí	95,1%	88,7%	97,9%	0,019	1,8%	1,006
	No	4,9%	2,1%	11,3%	0,369	1,8%	1,006
D12	Sí	93,7%	87,4%	96,9%	0,021	1,9%	1,176
	No	6,3%	3,1%	12,6%	0,306	1,9%	1,176
D13	Sí	85,9%	75,6%	92,2%	0,041	3,5%	0,468
	No	14,1%	7,8%	24,4%	0,248	3,5%	0,468
D14	Sí	87,5%	66,8%	96,0%	0,067	5,8%	0,081
	No	12,5%	4,0%	33,2%	0,468	5,8%	0,081
D15	Sí	78,1%	56,9%	90,6%	0,094	7,3%	0,084
	No	21,9%	9,4%	43,1%	0,334	7,3%	0,084
DI	Sí	90,8%	82,6%	95,4%	0,029	2,6%	0,397
	No	9,2%	4,6%	17,4%	0,287	2,6%	0,397
AR	Sí	65,9%	47,2%	80,6%	0,112	7,4%	0,265
	No	34,1%	19,4%	52,8%	0,217	7,4%	0,265
Departamento de Santa Cruz	Sí	88,8%	87,7%	89,9%	0,005	0,5%	1,281
	No	11,2%	10,1%	12,3%	0,043	0,5%	1,281

INTERVALO DE CONFIANZA AL 98%							
DISTRITOS	AIRE ACONDICIONADO	PORCENTAJE	LÍMITE INFERIOR	LÍMITE SUPERIOR	COEFICIENTE DE VARIACIÓN	ERROR ESTÁNDAR	EFECTO DE DISEÑO
D1	Sí	41,5%	31,9%	51,8%	0,104	4,3%	1,255
	No	58,5%	48,2%	68,1%	0,074	4,3%	1,255
D2	Sí	58,7%	48,3%	68,4%	0,075	4,4%	0,739
	No	41,3%	31,6%	51,7%	0,106	4,4%	0,739
D3	Sí	50,0%	39,6%	60,4%	0,091	4,5%	0,615
	No	50,0%	39,6%	60,4%	0,091	4,5%	0,615
D4	Sí	46,4%	35,8%	57,4%	0,102	4,7%	0,884
	No	53,6%	42,6%	64,2%	0,088	4,7%	0,884
D5	Sí	50,0%	41,0%	59,0%	0,079	3,9%	1,156
	No	50,0%	41,0%	59,0%	0,079	3,9%	1,156
D6	Sí	18,2%	12,5%	25,9%	0,157	2,9%	1,461
	No	81,8%	74,1%	87,5%	0,035	2,9%	1,461
D7	Sí	15,6%	10,0%	23,5%	0,184	2,9%	1,399
	No	84,4%	76,5%	90,0%	0,034	2,9%	1,399
D8	Sí	11,5%	7,1%	18,1%	0,201	2,3%	1,373
	No	88,5%	81,9%	92,9%	0,026	2,3%	1,373
D9	Sí	24,8%	16,9%	34,8%	0,156	3,9%	1,063
	No	75,2%	65,2%	83,1%	0,051	3,9%	1,063
D10	Sí	20,9%	14,3%	29,6%	0,157	3,3%	1,005
	No	79,1%	70,4%	85,7%	0,042	3,3%	1,005
D11	Sí	54,2%	44,5%	63,7%	0,077	4,2%	1,006
	No	45,8%	36,3%	55,5%	0,091	4,2%	1,006
D12	Sí	13,9%	8,7%	21,6%	0,198	2,8%	1,176
	No	86,1%	78,4%	91,3%	0,032	2,8%	1,176
D13	Sí	9,1%	4,2%	18,4%	0,318	2,9%	0,468
	No	90,9%	81,6%	95,8%	0,032	2,9%	0,468
D14	Sí	0%	-	-	-	-	-
	No	100%	100%	100%	0,000	0%	0,000
D15	Sí	0%	-	-	-	-	-
	No	100%	100%	100%	0,000	0%	0,000
DI	Sí	8,3%	4,0%	16,4%	0,303	2,5%	0,397
	No	91,7%	83,6%	96,0%	0,028	2,5%	0,397
AR	Sí	9,8%	3,1%	26,9%	0,475	4,6%	0,265
	No	90,2%	73,1%	96,9%	0,051	4,6%	0,265
Departamento de Santa Cruz	Sí	22,0%	20,4%	23,6%	0,031	0,7%	1,495
	No	78,0%	76,4%	79,6%	0,009	0,7%	1,495

INTERVALO DE CONFIANZA AL 98%							
DISTRITOS	SISTEMA DE AGUA CALIENTE	PORCENTAJE	LÍMITE INFERIOR	LÍMITE SUPERIOR	COEFICIENTE DE VARIACIÓN	ERROR ESTÁNDAR	EFECTO DE DISEÑO
D1	Sí	53,1%	42,9%	63,0%	0,082	4,4%	1,255
	No	46,9%	37,0%	57,1%	0,093	4,4%	1,255
D2	Sí	70,6%	60,4%	79,1%	0,057	4,1%	0,739
	No	29,4%	20,9%	39,6%	0,138	4,1%	0,739
D3	Sí	60,7%	50,0%	70,4%	0,073	4,4%	0,615
	No	39,3%	29,6%	50,0%	0,112	4,4%	0,615
D4	Sí	60,7%	49,6%	70,8%	0,076	4,6%	0,884
	No	39,3%	29,2%	50,4%	0,117	4,6%	0,884
D5	Sí	57,4%	48,2%	66,1%	0,068	3,9%	1,156
	No	42,6%	33,9%	51,8%	0,091	3,9%	1,156
D6	Sí	31,5%	24,1%	40,0%	0,110	3,5%	1,461
	No	68,5%	60,0%	75,9%	0,050	3,5%	1,461
D7	Sí	35,0%	26,8%	44,2%	0,108	3,8%	1,399
	No	65,0%	55,8%	73,2%	0,058	3,8%	1,399
D8	Sí	25,1%	18,5%	33,1%	0,125	3,1%	1,373
	No	74,9%	66,9%	81,5%	0,042	3,1%	1,373
D9	Sí	43,2%	33,3%	53,7%	0,103	4,4%	1,063
	No	56,8%	46,3%	66,7%	0,078	4,4%	1,063
D10	Sí	35,3%	26,9%	44,7%	0,109	3,9%	1,005
	No	64,7%	55,3%	73,1%	0,060	3,9%	1,005
D11	Sí	70,4%	60,8%	78,5%	0,054	3,8%	1,006
	No	29,6%	21,5%	39,2%	0,130	3,8%	1,006
D12	Sí	38,0%	29,5%	47,3%	0,102	3,9%	1,176
	No	62,0%	52,7%	70,5%	0,062	3,9%	1,176
D13	Sí	27,3%	18,1%	38,8%	0,164	4,5%	0,468
	No	72,7%	61,2%	81,9%	0,062	4,5%	0,468
D14	Sí	21,9%	9,4%	43,1%	0,334	7,3%	0,081
	No	78,1%	56,9%	90,6%	0,094	7,3%	0,081
D15	Sí	3,1%	0,3%	25,6%	0,984	3,1%	0,084
	No	96,9%	74,4%	99,7%	0,032	3,1%	0,084
DI	Sí	22,5%	14,9%	32,6%	0,169	3,8%	0,397
	No	77,5%	67,4%	85,1%	0,049	3,8%	0,397
AR	Sí	26,8%	13,9%	45,5%	0,258	6,9%	0,265
	No	73,2%	54,5%	86,1%	0,095	6,9%	0,265
Departamento de Santa Cruz	Sí	36,4%	34,6%	38,2%	0,021	0,8%	1,463
	No	63,6%	61,8%	65,4%	0,012	0,8%	1,463

INTERVALO DE CONFIANZA AL 98%							
DISTRITOS	TANQUE PARA ALMACENAR AGUA	PORCENTAJE	LÍMITE INFERIOR	LÍMITE SUPERIOR	COEFICIENTE DE VARIACIÓN	ERROR ESTÁNDAR	EFECTO DE DISEÑO
D1	Sí	13,1%	7,6%	21,6%	0,226	3,0%	1,255
	No	86,9%	78,4%	92,4%	0,034	3,0%	1,255
D2	Sí	5,6%	2,3%	12,7%	0,367	2,0%	0,739
	No	94,4%	87,3%	97,7%	0,022	2,0%	0,739
D3	Sí	7,4%	3,4%	15,1%	0,321	2,4%	0,615
	No	92,6%	84,9%	96,6%	0,026	2,4%	0,615
D4	Sí	16,1%	9,5%	25,8%	0,216	3,5%	0,884
	No	83,9%	74,2%	90,5%	0,041	3,5%	0,884
D5	Sí	5,6%	2,6%	11,6%	0,324	1,8%	1,156
	No	94,4%	88,4%	97,4%	0,019	1,8%	1,156
D6	Sí	6,1%	3,0%	11,8%	0,292	1,8%	1,461
	No	93,9%	88,2%	97,0%	0,019	1,8%	1,461
D7	Sí	2,5%	0,8%	7,7%	0,494	1,2%	1,399
	No	97,5%	92,3%	99,2%	0,013	1,2%	1,399
D8	Sí	5,2%	2,5%	10,5%	0,308	1,6%	1,373
	No	94,8%	89,5%	97,5%	0,017	1,6%	1,373
D9	Sí	2,4%	0,6%	8,8%	0,571	1,4%	1,063
	No	97,6%	91,2%	99,4%	0,014	1,4%	1,063
D10	Sí	1,3%	0,3%	6,5%	0,703	0,9%	1,005
	No	98,7%	93,5%	99,7%	0,009	0,9%	1,005
D11	Sí	14,1%	8,5%	22,3%	0,207	2,9%	1,006
	No	85,9%	77,7%	91,5%	0,034	2,9%	1,006
D12	Sí	3,2%	1,1%	8,6%	0,440	1,4%	1,176
	No	96,8%	91,4%	98,9%	0,014	1,4%	1,176
D13	Sí	6,1%	2,4%	14,7%	0,396	2,4%	0,468
	No	93,9%	85,3%	97,6%	0,026	2,4%	0,468
D14	Sí	3,1%	0,3%	25,6%	0,984	3,1%	0,081
	No	96,9%	74,4%	99,7%	0,032	3,1%	0,081
D15	Sí	0%	-	-	-	-	-
	No	100%	100%	100%	0,000	0%	0,000
DI	Sí	6,7%	3,0%	14,3%	0,342	2,3%	0,397
	No	93,3%	85,7%	97,0%	0,024	2,3%	0,397
AR	Sí	2,4%	0,2%	20,9%	0,988	2,4%	0,265
	No	97,6%	79,1%	99,8%	0,025	2,4%	0,265
Departamento de Santa Cruz	Sí	7,7%	6,9%	8,7%	0,051	0,4%	1,198
	No	92,3%	91,3%	93,1%	0,004	0,4%	1,198

INTERVALO DE CONFIANZA AL 98%							
DISTRITOS	COMPUTADORA O LAPTOP	PORCENTAJE	LÍMITE INFERIOR	LÍMITE SUPERIOR	COEFICIENTE DE VARIACIÓN	ERROR ESTÁNDAR	EFECTO DE DISEÑO
D1	Sí	60,8%	50,5%	70,2%	0,070	4,3%	1,255
	No	39,2%	29,8%	49,5%	0,109	4,3%	1,255
D2	Sí	65,9%	55,5%	74,9%	0,064	4,2%	0,739
	No	34,1%	25,1%	44,5%	0,124	4,2%	0,739
D3	Sí	63,1%	52,5%	72,6%	0,069	4,4%	0,615
	No	36,9%	27,4%	47,5%	0,118	4,4%	0,615
D4	Sí	64,3%	53,2%	74,0%	0,070	4,5%	0,884
	No	35,7%	26,0%	46,8%	0,127	4,5%	0,884
D5	Sí	59,9%	50,7%	68,4%	0,064	3,9%	1,156
	No	40,1%	31,6%	49,3%	0,096	3,9%	1,156
D6	Sí	39,2%	31,2%	47,9%	0,093	3,6%	1,461
	No	60,8%	52,1%	68,8%	0,060	3,6%	1,461
D7	Sí	34,4%	26,2%	43,6%	0,109	3,8%	1,399
	No	65,6%	56,4%	73,8%	0,057	3,8%	1,399
D8	Sí	29,3%	22,3%	37,5%	0,112	3,3%	1,373
	No	70,7%	62,5%	77,7%	0,047	3,3%	1,373
D9	Sí	48,0%	37,8%	58,3%	0,093	4,5%	1,063
	No	52,0%	41,7%	62,2%	0,086	4,5%	1,063
D10	Sí	37,9%	29,3%	47,4%	0,103	3,9%	1,005
	No	62,1%	52,6%	70,7%	0,063	3,9%	1,005
D11	Sí	70,4%	60,8%	78,5%	0,054	3,8%	1,006
	No	29,6%	21,5%	39,2%	0,130	3,8%	1,006
D12	Sí	46,2%	37,2%	55,5%	0,086	4,0%	1,176
	No	53,8%	44,5%	62,8%	0,074	4,0%	1,176
D13	Sí	29,3%	19,9%	40,9%	0,156	4,6%	0,468
	No	70,7%	59,1%	80,1%	0,065	4,6%	0,468
D14	Sí	3,1%	0,3%	25,6%	0,984	3,1%	0,081
	No	96,9%	74,4%	99,7%	0,032	3,1%	0,081
D15	Sí	18,8%	7,4%	39,9%	0,368	6,9%	0,084
	No	81,3%	60,1%	92,6%	0,085	6,9%	0,084
DI	Sí	29,2%	20,5%	39,7%	0,142	4,2%	0,397
	No	70,8%	60,3%	79,5%	0,059	4,2%	0,397
AR	Sí	9,8%	3,1%	26,9%	0,475	4,6%	0,265
	No	90,2%	73,1%	96,9%	0,051	4,6%	0,265
Departamento de Santa Cruz	Sí	39,1%	37,3%	41,0%	0,020	0,8%	1,462
	No	60,9%	59,0%	62,7%	0,013	0,8%	1,462

INTERVALO DE CONFIANZA AL 98%							
DISTRITOS	RADIO O EQUIPO DE SONIDO	PORCENTAJE	LÍMITE INFERIOR	LÍMITE SUPERIOR	COEFICIENTE DE VARIACIÓN	ERROR ESTÁNDAR	EFECTO DE DISEÑO
D1	Sí	66,9%	56,7%	75,7%	0,062	4,1%	1,255
	No	33,1%	24,3%	43,3%	0,125	4,1%	1,255
D2	Sí	56,3%	45,9%	66,2%	0,078	4,4%	0,739
	No	43,7%	33,8%	54,1%	0,101	4,4%	0,739
D3	Sí	67,2%	56,7%	76,3%	0,063	4,3%	0,615
	No	32,8%	23,7%	43,3%	0,130	4,3%	0,615
D4	Sí	67,0%	55,9%	76,4%	0,066	4,4%	0,884
	No	33,0%	23,6%	44,1%	0,135	4,4%	0,884
D5	Sí	56,8%	47,6%	65,5%	0,069	3,9%	1,156
	No	43,2%	34,5%	52,4%	0,090	3,9%	1,156
D6	Sí	56,9%	48,2%	65,2%	0,065	3,7%	1,461
	No	43,1%	34,8%	51,8%	0,085	3,7%	1,461
D7	Sí	63,1%	53,9%	71,5%	0,060	3,8%	1,399
	No	36,9%	28,5%	46,1%	0,103	3,8%	1,399
D8	Sí	59,7%	51,2%	67,6%	0,059	3,6%	1,373
	No	40,3%	32,4%	48,8%	0,088	3,6%	1,373
D9	Sí	64,0%	53,5%	73,3%	0,067	4,3%	1,063
	No	36,0%	26,7%	46,5%	0,119	4,3%	1,063
D10	Sí	68,0%	58,6%	76,1%	0,056	3,8%	1,005
	No	32,0%	23,9%	41,4%	0,118	3,8%	1,005
D11	Sí	70,4%	60,8%	78,5%	0,054	3,8%	1,006
	No	29,6%	21,5%	39,2%	0,130	3,8%	1,006
D12	Sí	59,5%	50,2%	68,2%	0,066	3,9%	1,176
	No	40,5%	31,8%	49,8%	0,096	3,9%	1,176
D13	Sí	54,5%	42,9%	65,8%	0,092	5,0%	0,468
	No	45,5%	34,2%	57,1%	0,110	5,0%	0,468
D14	Sí	59,4%	38,7%	77,2%	0,146	8,7%	0,081
	No	40,6%	22,8%	61,3%	0,214	8,7%	0,081
D15	Sí	46,9%	27,9%	66,8%	0,188	8,8%	0,084
	No	53,1%	33,2%	72,1%	0,166	8,8%	0,084
DI	Sí	59,2%	48,5%	69,1%	0,076	4,5%	0,397
	No	40,8%	30,9%	51,5%	0,110	4,5%	0,397
AR	Sí	36,6%	21,3%	55,1%	0,206	7,5%	0,265
	No	63,4%	44,9%	78,7%	0,119	7,5%	0,265
Departamento de Santa Cruz	Sí	60,0%	58,2%	61,8%	0,013	0,8%	1,425
	No	40,0%	38,2%	41,8%	0,020	0,8%	1,425

INTERVALO DE CONFIANZA AL 98%							
DISTRITOS	TELEVISIÓN	PORCENTAJE	LÍMITE INFERIOR	LÍMITE SUPERIOR	COEFICIENTE DE VARIACIÓN	ERROR ESTÁNDAR	EFECTO DE DISEÑO
D1	Sí	96,2%	89,6%	98,6%	0,018	1,7%	1,255
	No	3,8%	1,4%	10,4%	0,439	1,7%	1,255
D2	Sí	92,1%	84,3%	96,2%	0,026	2,4%	0,739
	No	7,9%	3,8%	15,7%	0,303	2,4%	0,739
D3	Sí	97,5%	91,0%	99,4%	0,014	1,4%	0,615
	No	2,5%	0,6%	9,0%	0,570	1,4%	0,615
D4	Sí	95,5%	88,1%	98,4%	0,020	2,0%	0,884
	No	4,5%	1,6%	11,9%	0,437	2,0%	0,884
D5	Sí	91,4%	84,6%	95,3%	0,024	2,2%	1,156
	No	8,6%	4,7%	15,4%	0,256	2,2%	1,156
D6	Sí	95,0%	89,6%	97,7%	0,017	1,6%	1,461
	No	5,0%	2,3%	10,4%	0,325	1,6%	1,461
D7	Sí	94,4%	88,3%	97,4%	0,019	1,8%	1,399
	No	5,6%	2,6%	11,7%	0,324	1,8%	1,399
D8	Sí	89,0%	82,5%	93,3%	0,025	2,3%	1,373
	No	11,0%	6,7%	17,5%	0,206	2,3%	1,373
D9	Sí	97,6%	91,2%	99,4%	0,014	1,4%	1,063
	No	2,4%	0,6%	8,8%	0,571	1,4%	1,063
D10	Sí	92,2%	85,4%	95,9%	0,024	2,2%	1,005
	No	7,8%	4,1%	14,6%	0,277	2,2%	1,005
D11	Sí	97,9%	92,3%	99,4%	0,012	1,2%	1,006
	No	2,1%	0,6%	7,7%	0,571	1,2%	1,006
D12	Sí	93,7%	87,4%	96,9%	0,021	1,9%	1,176
	No	6,3%	3,1%	12,6%	0,306	1,9%	1,176
D13	Sí	97,0%	89,1%	99,2%	0,018	1,7%	0,468
	No	3,0%	0,8%	10,9%	0,569	1,7%	0,468
D14	Sí	87,5%	66,8%	96,0%	0,067	5,8%	0,081
	No	12,5%	4,0%	33,2%	0,468	5,8%	0,081
D15	Sí	87,5%	66,8%	96,0%	0,067	5,8%	0,084
	No	12,5%	4,0%	33,2%	0,468	5,8%	0,084
DI	Sí	94,2%	86,7%	97,6%	0,023	2,1%	0,397
	No	5,8%	2,4%	13,3%	0,367	2,1%	0,397
AR	Sí	92,7%	75,8%	98,1%	0,044	4,1%	0,265
	No	7,3%	1,9%	24,2%	0,556	4,1%	0,265
Departamento de Santa Cruz	Sí	90,8%	89,8%	91,8%	0,005	0,4%	1,243
	No	9,2%	8,2%	10,2%	0,047	0,4%	1,243

INTERVALO DE CONFIANZA AL 98%							
DISTRITOS	SERVICIO DE TV CABLE/SATÉLITE	PORCENTAJE	LÍMITE INFERIOR	LÍMITE SUPERIOR	COEFICIENTE DE VARIACIÓN	ERROR ESTÁNDAR	EFECTO DE DISEÑO
D1	Sí	66,2%	55,9%	75,1%	0,063	4,2%	1,255
	No	33,8%	24,9%	44,1%	0,123	4,2%	1,255
D2	Sí	77,8%	68,0%	85,2%	0,048	3,7%	0,739
	No	22,2%	14,8%	32,0%	0,167	3,7%	0,739
D3	Sí	77,9%	67,9%	85,4%	0,048	3,8%	0,615
	No	22,1%	14,6%	32,1%	0,170	3,8%	0,615
D4	Sí	74,1%	63,4%	82,5%	0,056	4,1%	0,884
	No	25,9%	17,5%	36,6%	0,160	4,1%	0,884
D5	Sí	54,9%	45,8%	63,8%	0,071	3,9%	1,156
	No	45,1%	36,2%	54,2%	0,087	3,9%	1,156
D6	Sí	62,4%	53,8%	70,4%	0,058	3,6%	1,461
	No	37,6%	29,6%	46,2%	0,096	3,6%	1,461
D7	Sí	56,3%	47,0%	65,1%	0,070	3,9%	1,399
	No	43,8%	34,9%	53,0%	0,090	3,9%	1,399
D8	Sí	51,8%	43,4%	60,1%	0,070	3,6%	1,373
	No	48,2%	39,9%	56,6%	0,075	3,6%	1,373
D9	Sí	52,0%	41,7%	62,2%	0,086	4,5%	1,063
	No	48,0%	37,8%	58,3%	0,093	4,5%	1,063
D10	Sí	49,0%	39,8%	58,4%	0,082	4,0%	1,005
	No	51,0%	41,6%	60,2%	0,079	4,0%	1,005
D11	Sí	75,4%	66,0%	82,8%	0,048	3,6%	1,006
	No	24,6%	17,2%	34,0%	0,147	3,6%	1,006
D12	Sí	51,3%	42,1%	60,4%	0,078	4,0%	1,176
	No	48,7%	39,6%	57,9%	0,082	4,0%	1,176
D13	Sí	33,3%	23,3%	45,1%	0,142	4,7%	0,468
	No	66,7%	54,9%	76,7%	0,071	4,7%	0,468
D14	Sí	37,5%	20,4%	58,4%	0,228	8,6%	0,081
	No	62,5%	41,6%	79,6%	0,137	8,6%	0,081
D15	Sí	37,5%	20,4%	58,4%	0,228	8,6%	0,084
	No	62,5%	41,6%	79,6%	0,137	8,6%	0,084
DI	Sí	37,5%	27,9%	48,2%	0,118	4,4%	0,397
	No	62,5%	51,8%	72,1%	0,071	4,4%	0,397
AR	Sí	24,4%	12,2%	42,9%	0,275	6,7%	0,265
	No	75,6%	57,1%	87,8%	0,089	6,7%	0,265
Departamento de Santa Cruz	Sí	48,9%	47,1%	50,8%	0,016	0,8%	1,435
	No	51,1%	49,2%	52,9%	0,016	0,8%	1,435

INTERVALO DE CONFIANZA AL 98%							
DISTRITOS	MOTOCICLETA	PORCENTAJE	LÍMITE INFERIOR	LÍMITE SUPERIOR	COEFICIENTE DE VARIACIÓN	ERROR ESTÁNDAR	EFECTO DE DISEÑO
D1	Sí	16,2%	10,0%	25,1%	0,200	3,2%	1,255
	No	83,8%	74,9%	90,0%	0,039	3,2%	1,255
D2	Sí	17,5%	10,9%	26,8%	0,194	3,4%	0,739
	No	82,5%	73,2%	89,1%	0,041	3,4%	0,739
D3	Sí	17,2%	10,6%	26,7%	0,199	3,4%	0,615
	No	82,8%	73,3%	89,4%	0,041	3,4%	0,615
D4	Sí	13,4%	7,5%	22,8%	0,240	3,2%	0,884
	No	86,6%	77,2%	92,5%	0,037	3,2%	0,884
D5	Sí	19,8%	13,5%	28,0%	0,158	3,1%	1,156
	No	80,2%	72,0%	86,5%	0,039	3,1%	1,156
D6	Sí	24,3%	17,7%	32,5%	0,131	3,2%	1,461
	No	75,7%	67,5%	82,3%	0,042	3,2%	1,461
D7	Sí	19,4%	13,1%	27,7%	0,161	3,1%	1,399
	No	80,6%	72,3%	86,9%	0,039	3,1%	1,399
D8	Sí	13,1%	8,4%	19,9%	0,186	2,4%	1,373
	No	86,9%	80,1%	91,6%	0,028	2,4%	1,373
D9	Sí	19,2%	12,3%	28,7%	0,184	3,5%	1,063
	No	80,8%	71,3%	87,7%	0,044	3,5%	1,063
D10	Sí	15,0%	9,5%	23,1%	0,192	2,9%	1,005
	No	85,0%	76,9%	90,5%	0,034	2,9%	1,005
D11	Sí	14,8%	9,1%	23,1%	0,201	3,0%	1,006
	No	85,2%	76,9%	90,9%	0,035	3,0%	1,006
D12	Sí	16,5%	10,7%	24,5%	0,179	3,0%	1,176
	No	83,5%	75,5%	89,3%	0,035	3,0%	1,176
D13	Sí	25,3%	16,5%	36,7%	0,173	4,4%	0,468
	No	74,7%	63,3%	83,5%	0,058	4,4%	0,468
D14	Sí	43,8%	25,3%	64,1%	0,200	8,8%	0,081
	No	56,3%	35,9%	74,7%	0,156	8,8%	0,081
D15	Sí	50,0%	30,5%	69,5%	0,177	8,8%	0,084
	No	50,0%	30,5%	69,5%	0,177	8,8%	0,084
DI	Sí	17,5%	10,8%	27,1%	0,198	3,5%	0,397
	No	82,5%	72,9%	89,2%	0,042	3,5%	0,397
AR	Sí	36,6%	21,3%	55,1%	0,206	7,5%	0,265
	No	63,4%	44,9%	78,7%	0,119	7,5%	0,265
Departamento de Santa Cruz	Sí	30,8%	29,2%	32,5%	0,023	0,7%	1,294
	No	69,2%	67,5%	70,8%	0,010	0,7%	1,294

INTERVALO DE CONFIANZA AL 98%							
DISTRITOS	AUTOMÓVIL	PORCENTAJE	LÍMITE INFERIOR	LÍMITE SUPERIOR	COEFICIENTE DE VARIACIÓN	ERROR ESTÁNDAR	EFECTO DE DISEÑO
D1	Sí	30,0%	21,5%	40,1%	0,134	4,0%	1,255
	No	70,0%	59,9%	78,5%	0,057	4,0%	1,255
D2	Sí	54,8%	44,4%	64,7%	0,081	4,4%	0,739
	No	45,2%	35,3%	55,6%	0,098	4,4%	0,739
D3	Sí	48,4%	38,0%	58,8%	0,094	4,5%	0,615
	No	51,6%	41,2%	62,0%	0,088	4,5%	0,615
D4	Sí	50,0%	39,2%	60,8%	0,095	4,7%	0,884
	No	50,0%	39,2%	60,8%	0,095	4,7%	0,884
D5	Sí	58,6%	49,4%	67,3%	0,066	3,9%	1,156
	No	41,4%	32,7%	50,6%	0,094	3,9%	1,156
D6	Sí	37,6%	29,6%	46,2%	0,096	3,6%	1,461
	No	62,4%	53,8%	70,4%	0,058	3,6%	1,461
D7	Sí	31,3%	23,4%	40,3%	0,117	3,7%	1,399
	No	68,8%	59,7%	76,6%	0,053	3,7%	1,399
D8	Sí	23,0%	16,7%	30,9%	0,132	3,0%	1,373
	No	77,0%	69,1%	83,3%	0,040	3,0%	1,373
D9	Sí	43,2%	33,3%	53,7%	0,103	4,4%	1,063
	No	56,8%	46,3%	66,7%	0,078	4,4%	1,063
D10	Sí	39,2%	30,5%	48,7%	0,101	3,9%	1,005
	No	60,8%	51,3%	69,5%	0,065	3,9%	1,005
D11	Sí	54,2%	44,5%	63,7%	0,077	4,2%	1,006
	No	45,8%	36,3%	55,5%	0,091	4,2%	1,006
D12	Sí	32,9%	24,9%	42,1%	0,114	3,7%	1,176
	No	67,1%	57,9%	75,1%	0,056	3,7%	1,176
D13	Sí	34,3%	24,2%	46,1%	0,139	4,8%	0,468
	No	65,7%	53,9%	75,8%	0,073	4,8%	0,468
D14	Sí	6,3%	1,2%	26,7%	0,685	4,3%	0,081
	No	93,8%	73,3%	98,8%	0,046	4,3%	0,081
D15	Sí	15,6%	5,6%	36,5%	0,411	6,4%	0,084
	No	84,4%	63,5%	94,4%	0,076	6,4%	0,084
DI	Sí	21,7%	14,2%	31,7%	0,174	3,8%	0,397
	No	78,3%	68,3%	85,8%	0,048	3,8%	0,397
AR	Sí	31,7%	17,5%	50,4%	0,229	7,3%	0,265
	No	68,3%	49,6%	82,5%	0,106	7,3%	0,265
Departamento de Santa Cruz	Sí	34,5%	32,7%	36,3%	0,022	0,8%	1,451
	No	65,5%	63,7%	67,3%	0,012	0,8%	1,451

2.6.1.4. Bienes de la vivienda en la provincia Andrés Ibáñez

INTERVALO DE CONFIANZA AL 98%							
MUNICIPIO	TELÉFONO CELULAR	PORCENTAJE	LÍMITE INFERIOR	LÍMITE SUPERIOR	COEFICIENTE DE VARIACIÓN	ERROR ESTÁNDAR	EFECTO DE DISEÑO
Santa Cruz de la Sierra	Sí	98,1%	97,2%	98,7%	0,003	0,3%	1,153
	No	1,9%	1,3%	2,8%	0,167	0,3%	1,153
Cotoca	Sí	100%	100%	100%	0,000	0%	0,000
	No	0%	-	-	-	-	-
Porongo	Sí	97,8%	81,0%	99,8%	0,022	2,2%	0,492
	No	2,2%	0,2%	19,0%	0,989	2,2%	0,492
La Guardia	Sí	97,8%	91,8%	99,4%	0,013	1,3%	1,115
	No	2,2%	0,6%	8,2%	0,571	1,3%	1,115
El Torno	Sí	94,4%	83,7%	98,3%	0,029	2,7%	0,850
	No	5,6%	1,7%	16,3%	0,486	2,7%	0,850
Departamento de Santa Cruz	Sí	97,1%	96,5%	97,6%	0,003	0,2%	1,173
	No	2,9%	2,4%	3,5%	0,084	0,2%	1,173

INTERVALO DE CONFIANZA AL 98%							
MUNICIPIO	TELÉFONO FIJO	PORCENTAJE	LÍMITE INFERIOR	LÍMITE SUPERIOR	COEFICIENTE DE VARIACIÓN	ERROR ESTÁNDAR	EFECTO DE DISEÑO
Santa Cruz de la Sierra	Sí	11,8%	10,2%	13,7%	0,062	0,7%	1,089
	No	88,2%	86,3%	89,8%	0,008	0,7%	1,089
Cotoca	Sí	2,5%	0,5%	12,0%	0,698	1,7%	1,208
	No	97,5%	88,0%	99,5%	0,018	1,7%	1,208
Porongo	Sí	0%	-	-	-	-	-
	No	100%	100%	100%	0,000	0%	0,000
La Guardia	Sí	3,7%	1,3%	10,1%	0,439	1,6%	1,115
	No	96,3%	89,9%	98,7%	0,017	1,6%	1,115
El Torno	Sí	0%	-	-	-	-	-
	No	100%	100%	100%	0,000	0%	0,000
Departamento de Santa Cruz	Sí	8,1%	7,1%	9,3%	0,056	0,5%	1,554
	No	91,9%	90,7%	92,9%	0,005	0,5%	1,554

INTERVALO DE CONFIANZA AL 98%							
MUNICIPIO	REFRIGERADOR	PORCENTAJE	LÍMITE INFERIOR	LÍMITE SUPERIOR	COEFICIENTE DE VARIACIÓN	ERROR ESTÁNDAR	EFECTO DE DISEÑO
Santa Cruz de la Sierra	Sí	91,7%	90,1%	93,1%	0,007	0,6%	1,149
	No	8,3%	6,9%	9,9%	0,078	0,6%	1,149
Cotoca	Sí	91,3%	80,6%	96,3%	0,035	3,2%	1,208
	No	8,8%	3,7%	19,4%	0,361	3,2%	1,208
Porongo	Sí	91,3%	75,6%	97,3%	0,046	4,2%	0,492
	No	8,7%	2,7%	24,4%	0,478	4,2%	0,492
La Guardia	Sí	86,6%	78,1%	92,1%	0,034	2,9%	1,115
	No	13,4%	7,9%	21,9%	0,219	2,9%	1,115
El Torno	Sí	87,5%	75,3%	94,1%	0,045	3,9%	0,850
	No	12,5%	5,9%	24,7%	0,312	3,9%	0,850
Departamento de Santa Cruz	Sí	88,8%	87,7%	89,9%	0,005	0,5%	1,281
	No	11,2%	10,1%	12,3%	0,043	0,5%	1,281

INTERVALO DE CONFIANZA AL 98%							
MUNICIPIO	AIRE ACONDICIONADO	PORCENTAJE	LÍMITE INFERIOR	LÍMITE SUPERIOR	COEFICIENTE DE VARIACIÓN	ERROR ESTÁNDAR	EFECTO DE DISEÑO
Santa Cruz de la Sierra	Sí	28,2%	25,9%	30,7%	0,037	1,0%	1,105
	No	71,8%	69,3%	74,1%	0,014	1,0%	1,105
Cotoca	Sí	21,3%	12,5%	33,8%	0,215	4,6%	1,208
	No	78,8%	66,2%	87,5%	0,058	4,6%	1,208
Porongo	Sí	41,3%	25,9%	58,6%	0,176	7,3%	0,492
	No	58,7%	41,4%	74,1%	0,124	7,3%	0,492
La Guardia	Sí	9,7%	5,2%	17,5%	0,264	2,6%	1,115
	No	90,3%	82,5%	94,8%	0,028	2,6%	1,115
El Torno	Sí	6,9%	2,5%	18,0%	0,431	3,0%	0,850
	No	93,1%	82,0%	97,5%	0,032	3,0%	0,850
Departamento de Santa Cruz	Sí	22,0%	20,4%	23,6%	0,031	0,7%	1,495
	No	78,0%	76,4%	79,6%	0,009	0,7%	1,495

INTERVALO DE CONFIANZA AL 98%							
MUNICIPIO	SISTEMA DE AGUA CALIENTE	PORCENTAJE	LÍMITE INFERIOR	LÍMITE SUPERIOR	COEFICIENTE DE VARIACIÓN	ERROR ESTÁNDAR	EFECTO DE DISEÑO
Santa Cruz de la Sierra	Sí	43,1%	40,5%	45,8%	0,027	1,2%	1,132
	No	56,9%	54,2%	59,5%	0,020	1,2%	1,132
Cotoca	Sí	41,3%	29,3%	54,4%	0,133	5,5%	1,208
	No	58,8%	45,6%	70,7%	0,094	5,5%	1,208
Porongo	Sí	60,9%	43,5%	75,9%	0,118	7,2%	0,492
	No	39,1%	24,1%	56,5%	0,184	7,2%	0,492
La Guardia	Sí	33,6%	24,8%	43,6%	0,122	4,1%	1,115
	No	66,4%	56,4%	75,2%	0,061	4,1%	1,115
El Torno	Sí	23,6%	13,9%	37,1%	0,212	5,0%	0,850
	No	76,4%	62,9%	86,1%	0,066	5,0%	0,850
Departamento de Santa Cruz	Sí	36,4%	34,6%	38,2%	0,021	0,8%	1,463
	No	63,6%	61,8%	65,4%	0,012	0,8%	1,463

INTERVALO DE CONFIANZA AL 98%							
MUNICIPIO	TANQUE PARA ALMACENAR AGUA	PORCENTAJE	LÍMITE INFERIOR	LÍMITE SUPERIOR	COEFICIENTE DE VARIACIÓN	ERROR ESTÁNDAR	EFECTO DE DISEÑO
Santa Cruz de la Sierra	Sí	6,3%	5,1%	7,7%	0,089	0,6%	1,112
	No	93,7%	92,3%	94,9%	0,006	0,6%	1,112
Cotoca	Sí	2,5%	0,5%	12,0%	0,698	1,7%	1,208
	No	97,5%	88,0%	99,5%	0,018	1,7%	1,208
Porongo	Sí	8,7%	2,7%	24,4%	0,478	4,2%	0,492
	No	91,3%	75,6%	97,3%	0,046	4,2%	0,492
La Guardia	Sí	3,0%	0,9%	9,1%	0,493	1,5%	1,115
	No	97,0%	90,9%	99,1%	0,015	1,5%	1,115
El Torno	Sí	2,8%	0,5%	13,2%	0,697	1,9%	0,850
	No	97,2%	86,8%	99,5%	0,020	1,9%	0,850
Departamento de Santa Cruz	Sí	7,7%	6,9%	8,7%	0,051	0,4%	1,198
	No	92,3%	91,3%	93,1%	0,004	0,4%	1,198

INTERVALO DE CONFIANZA AL 98%							
MUNICIPIO	COMPUTADORA O LAPTOP	PORCENTAJE	LÍMITE INFERIOR	LÍMITE SUPERIOR	COEFICIENTE DE VARIACIÓN	ERROR ESTÁNDAR	EFECTO DE DISEÑO
Santa Cruz de la Sierra	Sí	46,8%	44,1%	49,5%	0,025	1,2%	1,138
	No	53,2%	50,5%	55,9%	0,022	1,2%	1,138
Cotoca	Sí	30,0%	19,5%	43,1%	0,171	5,1%	1,208
	No	70,0%	56,9%	80,5%	0,073	5,1%	1,208
Porongo	Sí	39,1%	24,1%	56,5%	0,184	7,2%	0,492
	No	60,9%	43,5%	75,9%	0,118	7,2%	0,492
La Guardia	Sí	41,0%	31,6%	51,2%	0,104	4,3%	1,115
	No	59,0%	48,8%	68,4%	0,072	4,3%	1,115
El Torno	Sí	34,7%	23,0%	48,6%	0,162	5,6%	0,850
	No	65,3%	51,4%	77,0%	0,086	5,6%	0,850
Departamento de Santa Cruz	Sí	39,1%	37,3%	41,0%	0,020	0,8%	1,462
	No	60,9%	59,0%	62,7%	0,013	0,8%	1,462

INTERVALO DE CONFIANZA AL 98%							
MUNICIPIO	RADIO O EQUIPO DE SONIDO	PORCENTAJE	LÍMITE INFERIOR	LÍMITE SUPERIOR	COEFICIENTE DE VARIACIÓN	ERROR ESTÁNDAR	EFECTO DE DISEÑO
Santa Cruz de la Sierra	Sí	61,8%	59,1%	64,4%	0,018	1,1%	1,142
	No	38,2%	35,6%	40,9%	0,030	1,1%	1,142
Cotoca	Sí	58,8%	45,6%	70,7%	0,094	5,5%	1,208
	No	41,3%	29,3%	54,4%	0,133	5,5%	1,208
Porongo	Sí	67,4%	49,8%	81,1%	0,103	6,9%	0,492
	No	32,6%	18,9%	50,2%	0,212	6,9%	0,492
La Guardia	Sí	59,7%	49,6%	69,1%	0,071	4,2%	1,115
	No	40,3%	30,9%	50,4%	0,105	4,2%	1,115
El Torno	Sí	50,0%	36,6%	63,4%	0,118	5,9%	0,850
	No	50,0%	36,6%	63,4%	0,118	5,9%	0,850
Departamento de Santa Cruz	Sí	60,0%	58,2%	61,8%	0,013	0,8%	1,425
	No	40,0%	38,2%	41,8%	0,020	0,8%	1,425

INTERVALO DE CONFIANZA AL 98%							
MUNICIPIO	TELEVISIÓN	PORCENTAJE	LÍMITE INFERIOR	LÍMITE SUPERIOR	COEFICIENTE DE VARIACIÓN	ERROR ESTÁNDAR	EFECTO DE DISEÑO
Santa Cruz de la Sierra	Sí	94,0%	92,5%	95,1%	0,006	0,6%	1,170
	No	6,0%	4,9%	7,5%	0,093	0,6%	1,170
Cotoca	Sí	90,0%	79,1%	95,5%	0,037	3,4%	1,208
	No	10,0%	4,5%	20,9%	0,335	3,4%	1,208
Porongo	Sí	100%	100%	100%	0,000	0%	0,000
	No	0%	-	-	-	-	-
La Guardia	Sí	91,0%	83,4%	95,4%	0,027	2,5%	1,115
	No	9,0%	4,6%	16,6%	0,276	2,5%	1,115
El Torno	Sí	90,3%	78,6%	95,9%	0,039	3,5%	0,850
	No	9,7%	4,1%	21,4%	0,359	3,5%	0,850
Departamento de Santa Cruz	Sí	90,8%	89,8%	91,8%	0,005	0,4%	1,243
	No	9,2%	8,2%	10,2%	0,047	0,4%	1,243

INTERVALO DE CONFIANZA AL 98%							
MUNICIPIO	SERVICIO DE TV CABLE/SATÉLITE	PORCENTAJE	LÍMITE INFERIOR	LÍMITE SUPERIOR	COEFICIENTE DE VARIACIÓN	ERROR ESTÁNDAR	EFECTO DE DISEÑO
Santa Cruz de la Sierra	Sí	58,6%	55,9%	61,3%	0,020	1,1%	1,141
	No	41,4%	38,7%	44,1%	0,028	1,1%	1,141
Cotoca	Sí	36,3%	24,9%	49,4%	0,148	5,4%	1,208
	No	63,8%	50,6%	75,1%	0,084	5,4%	1,208
Porongo	Sí	43,5%	27,8%	60,6%	0,168	7,3%	0,492
	No	56,5%	39,4%	72,2%	0,129	7,3%	0,492
La Guardia	Sí	35,8%	26,8%	45,9%	0,116	4,1%	1,115
	No	64,2%	54,1%	73,2%	0,065	4,1%	1,115
El Torno	Sí	36,1%	24,2%	50,0%	0,157	5,7%	0,850
	No	63,9%	50,0%	75,8%	0,089	5,7%	0,850
Departamento de Santa Cruz	Sí	48,9%	47,1%	50,8%	0,016	0,8%	1,435
	No	51,1%	49,2%	52,9%	0,016	0,8%	1,435

INTERVALO DE CONFIANZA AL 98%							
MUNICIPIO	MOTOCICLETA	PORCENTAJE	LÍMITE INFERIOR	LÍMITE SUPERIOR	COEFICIENTE DE VARIACIÓN	ERROR ESTÁNDAR	EFECTO DE DISEÑO
Santa Cruz de la Sierra	Sí	17,9%	15,9%	20,1%	0,050	0,9%	1,141
	No	82,1%	79,9%	84,1%	0,011	0,9%	1,141
Cotoca	Sí	35,0%	23,8%	48,2%	0,152	5,3%	1,208
	No	65,0%	51,8%	76,2%	0,082	5,3%	1,208
Porongo	Sí	37,0%	22,4%	54,4%	0,193	7,1%	0,492
	No	63,0%	45,6%	77,6%	0,113	7,1%	0,492
La Guardia	Sí	22,4%	15,1%	31,9%	0,161	3,6%	1,115
	No	77,6%	68,1%	84,9%	0,046	3,6%	1,115
El Torno	Sí	30,6%	19,5%	44,4%	0,178	5,4%	0,850
	No	69,4%	55,6%	80,5%	0,078	5,4%	0,850
Departamento de Santa Cruz	Sí	30,8%	29,2%	32,5%	0,023	0,7%	1,294
	No	69,2%	67,5%	70,8%	0,010	0,7%	1,294

INTERVALO DE CONFIANZA AL 98%							
MUNICIPIO	AUTOMÓVIL	PORCENTAJE	LÍMITE INFERIOR	LÍMITE SUPERIOR	COEFICIENTE DE VARIACIÓN	ERROR ESTÁNDAR	EFECTO DE DISEÑO
Santa Cruz de la Sierra	Sí	38,8%	36,2%	41,4%	0,029	1,1%	1,131
	No	61,2%	58,6%	63,8%	0,018	1,1%	1,131
Cotoca	Sí	25,0%	15,4%	37,8%	0,194	4,8%	1,208
	No	75,0%	62,2%	84,6%	0,065	4,8%	1,208
Porongo	Sí	41,3%	25,9%	58,6%	0,176	7,3%	0,492
	No	58,7%	41,4%	74,1%	0,124	7,3%	0,492
La Guardia	Sí	35,8%	26,8%	45,9%	0,116	4,1%	1,115
	No	64,2%	54,1%	73,2%	0,065	4,1%	1,115
El Torno	Sí	36,1%	24,2%	50,0%	0,157	5,7%	0,850
	No	63,9%	50,0%	75,8%	0,089	5,7%	0,850
Departamento de Santa Cruz	Sí	34,5%	32,7%	36,3%	0,022	0,8%	1,451
	No	65,5%	63,7%	67,3%	0,012	0,8%	1,451

2.6.1.5. Bienes de la vivienda en la provincia Ignacio Warnes

INTERVALO DE CONFIANZA AL 98%							
MUNICIPIO	TELÉFONO CELULAR	PORCENTAJE	LÍMITE INFERIOR	LÍMITE SUPERIOR	COEFICIENTE DE VARIACIÓN	ERROR ESTÁNDAR	EFECTO DE DISEÑO
Warnes	Sí	96,3%	91,3%	98,5%	0,014	1,4%	1,152
	No	3,7%	1,5%	8,7%	0,372	1,4%	1,152
Okinawa Uno	Sí	92,7%	75,6%	98,1%	0,044	4,1%	0,323
	No	7,3%	1,9%	24,4%	0,557	4,1%	0,323
Departamento de Santa Cruz	Sí	97,1%	96,5%	97,6%	0,003	0,2%	1,173
	No	2,9%	2,4%	3,5%	0,084	0,2%	1,173

INTERVALO DE CONFIANZA AL 98%							
MUNICIPIO	TELÉFONO FIJO	PORCENTAJE	LÍMITE INFERIOR	LÍMITE SUPERIOR	COEFICIENTE DE VARIACIÓN	ERROR ESTÁNDAR	EFECTO DE DISEÑO
Warnes	Sí	5,8%	2,9%	11,4%	0,293	1,7%	1,152
	No	94,2%	88,6%	97,1%	0,018	1,7%	1,152
Okinawa Uno	Sí	26,8%	13,8%	45,6%	0,258	6,9%	0,323
	No	73,2%	54,4%	86,2%	0,095	6,9%	0,323
Departamento de Santa Cruz	Sí	8,1%	7,1%	9,3%	0,056	0,5%	1,554
	No	91,9%	90,7%	92,9%	0,005	0,5%	1,554

INTERVALO DE CONFIANZA AL 98%							
MUNICIPIO	REFRIGERADOR	PORCENTAJE	LÍMITE INFERIOR	LÍMITE SUPERIOR	COEFICIENTE DE VARIACIÓN	ERROR ESTÁNDAR	EFECTO DE DISEÑO
Warnes	Sí	91,0%	84,8%	94,8%	0,023	2,1%	1,152
	No	9,0%	5,2%	15,2%	0,232	2,1%	1,152
Okinawa Uno	Sí	87,8%	70,1%	95,7%	0,058	5,1%	0,323
	No	12,2%	4,3%	29,9%	0,420	5,1%	0,323
Departamento de Santa Cruz	Sí	88,8%	87,7%	89,9%	0,005	0,5%	1,281
	No	11,2%	10,1%	12,3%	0,043	0,5%	1,281

INTERVALO DE CONFIANZA AL 98%							
MUNICIPIO	AIRE ACONDICIONADO	PORCENTAJE	LÍMITE INFERIOR	LÍMITE SUPERIOR	COEFICIENTE DE VARIACIÓN	ERROR ESTÁNDAR	EFECTO DE DISEÑO
Warnes	Sí	21,2%	15,0%	29,0%	0,141	3,0%	1,152
	No	78,8%	71,0%	85,0%	0,038	3,0%	1,152
Okinawa Uno	Sí	31,7%	17,4%	50,5%	0,230	7,3%	0,323
	No	68,3%	49,5%	82,6%	0,107	7,3%	0,323
Departamento de Santa Cruz	Sí	22,0%	20,4%	23,6%	0,031	0,7%	1,495
	No	78,0%	76,4%	79,6%	0,009	0,7%	1,495

INTERVALO DE CONFIANZA AL 98%							
MUNICIPIO	SISTEMA DE AGUA CALIENTE	PORCENTAJE	LÍMITE INFERIOR	LÍMITE SUPERIOR	COEFICIENTE DE VARIACIÓN	ERROR ESTÁNDAR	EFECTO DE DISEÑO
Warnes	Sí	29,1%	22,0%	37,4%	0,114	3,3%	1,152
	No	70,9%	62,6%	78,0%	0,047	3,3%	1,152
Okinawa Uno	Sí	58,5%	40,1%	74,8%	0,132	7,7%	0,323
	No	41,5%	25,2%	59,9%	0,186	7,7%	0,323
Departamento de Santa Cruz	Sí	36,4%	34,6%	38,2%	0,021	0,8%	1,463
	No	63,6%	61,8%	65,4%	0,012	0,8%	1,463

INTERVALO DE CONFIANZA AL 98%							
MUNICIPIO	TANQUES PARA ALMACENAR AGUA	PORCENTAJE	LÍMITE INFERIOR	LÍMITE SUPERIOR	COEFICIENTE DE VARIACIÓN	ERROR ESTÁNDAR	EFECTO DE DISEÑO
Warnes	Sí	3,2%	1,2%	8,0%	0,403	1,3%	1,152
	No	96,8%	92,0%	98,8%	0,013	1,3%	1,152
Okinawa Uno	Sí	2,4%	0,2%	21,2%	0,990	2,4%	0,323
	No	97,6%	78,8%	99,8%	0,025	2,4%	0,323
Departamento de Santa Cruz	Sí	7,7%	6,9%	8,7%	0,051	0,4%	1,198
	No	92,3%	91,3%	93,1%	0,004	0,4%	1,198

INTERVALO DE CONFIANZA AL 98%							
MUNICIPIO	COMPUTADORA O LAPTOP	PORCENTAJE	LÍMITE INFERIOR	LÍMITE SUPERIOR	COEFICIENTE DE VARIACIÓN	ERROR ESTÁNDAR	EFECTO DE DISEÑO
Warnes	Sí	22,2%	15,9%	30,1%	0,136	3,0%	1,152
	No	77,8%	69,9%	84,1%	0,039	3,0%	1,152
Okinawa Uno	Sí	34,1%	19,3%	52,9%	0,217	7,4%	0,323
	No	65,9%	47,1%	80,7%	0,113	7,4%	0,323
Departamento de Santa Cruz	Sí	39,1%	37,3%	41,0%	0,020	0,8%	1,462
	No	60,9%	59,0%	62,7%	0,013	0,8%	1,462

INTERVALO DE CONFIANZA AL 98%							
MUNICIPIO	RADIO O EQUIPO DE SONIDO	PORCENTAJE	LÍMITE INFERIOR	LÍMITE SUPERIOR	COEFICIENTE DE VARIACIÓN	ERROR ESTÁNDAR	EFECTO DE DISEÑO
Warnes	Sí	55,0%	46,5%	63,3%	0,066	3,6%	1,152
	No	45,0%	36,7%	53,5%	0,081	3,6%	1,152
Okinawa Uno	Sí	39,0%	23,2%	57,6%	0,196	7,6%	0,323
	No	61,0%	42,4%	76,8%	0,125	7,6%	0,323
Departamento de Santa Cruz	Sí	60,0%	58,2%	61,8%	0,013	0,8%	1,425
	No	40,0%	38,2%	41,8%	0,020	0,8%	1,425

INTERVALO DE CONFIANZA AL 98%							
MUNICIPIO	TELEVISIÓN	PORCENTAJE	LÍMITE INFERIOR	LÍMITE SUPERIOR	COEFICIENTE DE VARIACIÓN	ERROR ESTÁNDAR	EFECTO DE DISEÑO
Warnes	Sí	89,4%	82,9%	93,6%	0,025	2,2%	1,152
	No	10,6%	6,4%	17,1%	0,212	2,2%	1,152
Okinawa Uno	Sí	90,2%	72,9%	97,0%	0,051	4,6%	0,323
	No	9,8%	3,0%	27,1%	0,476	4,6%	0,323
Departamento de Santa Cruz	Sí	90,8%	89,8%	91,8%	0,005	0,4%	1,243
	No	9,2%	8,2%	10,2%	0,047	0,4%	1,243

INTERVALO DE CONFIANZA AL 98%							
MUNICIPIO	SERVICIO DE TV CABLE/SATÉLITE	PORCENTAJE	LÍMITE INFERIOR	LÍMITE SUPERIOR	COEFICIENTE DE VARIACIÓN	ERROR ESTÁNDAR	EFECTO DE DISEÑO
Warnes	Sí	30,7%	23,4%	39,1%	0,110	3,4%	1,152
	No	69,3%	60,9%	76,6%	0,049	3,4%	1,152
Okinawa Uno	Sí	51,2%	33,5%	68,6%	0,153	7,8%	0,323
	No	48,8%	31,4%	66,5%	0,160	7,8%	0,323
Departamento de Santa Cruz	Sí	48,9%	47,1%	50,8%	0,016	0,8%	1,435
	No	51,1%	49,2%	52,9%	0,016	0,8%	1,435

INTERVALO DE CONFIANZA AL 98%							
MUNICIPIO	MOTOCICLETA	PORCENTAJE	LÍMITE INFERIOR	LÍMITE SUPERIOR	COEFICIENTE DE VARIACIÓN	ERROR ESTÁNDAR	EFECTO DE DISEÑO
Warnes	Sí	41,8%	33,7%	50,4%	0,086	3,6%	1,152
	No	58,2%	49,6%	66,3%	0,062	3,6%	1,152
Okinawa Uno	Sí	58,5%	40,1%	74,8%	0,132	7,7%	0,323
	No	41,5%	25,2%	59,9%	0,186	7,7%	0,323
Departamento de Santa Cruz	Sí	30,8%	29,2%	32,5%	0,023	0,7%	1,294
	No	69,2%	67,5%	70,8%	0,010	0,7%	1,294

INTERVALO DE CONFIANZA AL 98%							
MUNICIPIO	AUTOMÓVIL	PORCENTAJE	LÍMITE INFERIOR	LÍMITE SUPERIOR	COEFICIENTE DE VARIACIÓN	ERROR ESTÁNDAR	EFECTO DE DISEÑO
Warnes	Sí	25,9%	19,2%	34,1%	0,123	3,2%	1,152
	No	74,1%	65,9%	80,8%	0,043	3,2%	1,152
Okinawa Uno	Sí	46,3%	29,3%	64,3%	0,168	7,8%	0,323
	No	53,7%	35,7%	70,7%	0,145	7,8%	0,323
Departamento de Santa Cruz	Sí	34,5%	32,7%	36,3%	0,022	0,8%	1,451
	No	65,5%	63,7%	67,3%	0,012	0,8%	1,451

2.6.1.6. Bienes de la vivienda en la provincia José Miguel de Velasco

INTERVALO DE CONFIANZA AL 98%							
MUNICIPIO	TELÉFONO CELULAR	PORCENTAJE	LÍMITE INFERIOR	LÍMITE SUPERIOR	COEFICIENTE DE VARIACIÓN	ERROR ESTÁNDAR	EFECTO DE DISEÑO
San Ignacio de Velasco	Sí	90,2%	81,3%	95,1%	0,031	2,8%	1,579
	No	9,8%	4,9%	18,7%	0,287	2,8%	1,579
San Miguel de Velasco	Sí	93,5%	81,2%	98,0%	0,033	3,1%	0,621
	No	6,5%	2,0%	18,8%	0,485	3,1%	0,621
San Rafael de Velasco	Sí	94,6%	81,4%	98,6%	0,032	3,0%	0,309
	No	5,4%	1,4%	18,6%	0,563	3,0%	0,309
Departamento de Santa Cruz	Sí	97,1%	96,5%	97,6%	0,003	0,2%	1,173
	No	2,9%	2,4%	3,5%	0,084	0,2%	1,173

INTERVALO DE CONFIANZA AL 98%							
MUNICIPIO	TELÉFONO FIJO	PORCENTAJE	LÍMITE INFERIOR	LÍMITE SUPERIOR	COEFICIENTE DE VARIACIÓN	ERROR ESTÁNDAR	EFECTO DE DISEÑO
San Ignacio de Velasco	Sí	1,8%	0,3%	8,8%	0,702	1,3%	1,579
	No	98,2%	91,2%	99,7%	0,013	1,3%	1,579
San Miguel de Velasco	Sí	0%	-	-	-	-	-
	No	100%	0%	100%	0,000	0%	0,000
San Rafael de Velasco	Sí	3,6%	0,7%	16,7%	0,696	2,5%	0,309
	No	96%	83,3%	99,3%	0,026	2,5%	0,309
Departamento de Santa Cruz	Sí	8,1%	7,1%	9,3%	0,056	0,5%	1,554
	No	91,9%	90,7%	92,9%	0,005	0,5%	1,554

INTERVALO DE CONFIANZA AL 98%							
MUNICIPIO	REFRIGERADOR	PORCENTAJE	LÍMITE INFERIOR	LÍMITE SUPERIOR	COEFICIENTE DE VARIACIÓN	ERROR ESTÁNDAR	EFECTO DE DISEÑO
San Ignacio de Velasco	Sí	74,1%	63,3%	82,6%	0,056	4,1%	1,579
	No	25,9%	17,4%	36,7%	0,160	4,1%	1,579
San Miguel de Velasco	Sí	87,1%	73,5%	94,3%	0,049	4,3%	0,621
	No	12,9%	5,7%	26,5%	0,331	4,3%	0,621
San Rafael de Velasco	Sí	73,2%	57,4%	84,7%	0,081	5,9%	0,309
	No	26,8%	15,3%	42,6%	0,221	5,9%	0,309
Departamento de Santa Cruz	Sí	88,8%	87,7%	89,9%	0,005	0,5%	1,281
	No	11,2%	10,1%	12,3%	0,043	0,5%	1,281

INTERVALO DE CONFIANZA AL 98%							
MUNICIPIO	AIRE ACONDICIONADO	PORCENTAJE	LÍMITE INFERIOR	LÍMITE SUPERIOR	COEFICIENTE DE VARIACIÓN	ERROR ESTÁNDAR	EFECTO DE DISEÑO
San Ignacio de Velasco	Sí	10,7%	5,5%	19,7%	0,273	2,9%	1,579
	No	89,3%	80,3%	94,5%	0,033	2,9%	1,579
San Miguel de Velasco	Sí	3,2%	0,6%	15,3%	0,697	2,2%	0,621
	No	96,8%	84,7%	99,4%	0,023	2,2%	0,621
San Rafael de Velasco	Sí	17,9%	8,7%	33,0%	0,287	5,1%	0,309
	No	82,1%	67,0%	91,3%	0,062	5,1%	0,309
Departamento de Santa Cruz	Sí	22,0%	20,4%	23,6%	0,031	0,7%	1,495
	No	78,0%	76,4%	79,6%	0,009	0,7%	1,495

INTERVALO DE CONFIANZA AL 98%							
MUNICIPIO	SISTEMA DE AGUA CALIENTE	PORCENTAJE	LÍMITE INFERIOR	LÍMITE SUPERIOR	COEFICIENTE DE VARIACIÓN	ERROR ESTÁNDAR	EFECTO DE DISEÑO
San Ignacio de Velasco	Sí	25,9%	17,4%	36,7%	0,160	4,1%	1,579
	No	74,1%	63,3%	82,6%	0,056	4,1%	1,579
San Miguel de Velasco	Sí	8,1%	2,9%	20,8%	0,430	3,5%	0,621
	No	91,9%	79,2%	97,1%	0,038	3,5%	0,621
San Rafael de Velasco	Sí	23,2%	12,6%	38,9%	0,244	5,7%	0,309
	No	76,8%	61,1%	87,4%	0,074	5,7%	0,309
Departamento de Santa Cruz	Sí	36,4%	34,6%	38,2%	0,021	0,8%	1,463
	No	63,6%	61,8%	65,4%	0,012	0,8%	1,463

INTERVALO DE CONFIANZA AL 98%							
MUNICIPIO	TANQUE PARA ALMACENAR AGUA	PORCENTAJE	LÍMITE INFERIOR	LÍMITE SUPERIOR	COEFICIENTE DE VARIACIÓN	ERROR ESTÁNDAR	EFECTO DE DISEÑO
San Ignacio de Velasco	Sí	7,1%	3,1%	15,4%	0,341	2,4%	1,579
	No	92,9%	84,6%	96,9%	0,026	2,4%	1,579
San Miguel de Velasco	Sí	27,4%	16,2%	42,4%	0,207	5,7%	0,621
	No	72,6%	57,6%	83,8%	0,078	5,7%	0,621
San Rafael de Velasco	Sí	25,0%	13,9%	40,8%	0,232	5,8%	0,309
	No	75,0%	59,2%	86,1%	0,077	5,8%	0,309
Departamento de Santa Cruz	Sí	7,7%	6,9%	8,7%	0,051	0,4%	1,198
	No	92,3%	91,3%	93,1%	0,004	0,4%	1,198

INTERVALO DE CONFIANZA AL 98%							
MUNICIPIO	COMPUTADORA O LAPTOP	PORCENTAJE	LÍMITE INFERIOR	LÍMITE SUPERIOR	COEFICIENTE DE VARIACIÓN	ERROR ESTÁNDAR	EFECTO DE DISEÑO
San Ignacio de Velasco	Sí	28,6%	19,7%	39,5%	0,150	4,3%	1,579
	No	71,4%	60,5%	80,3%	0,060	4,3%	1,579
San Miguel de Velasco	Sí	19,4%	10,1%	33,8%	0,260	5,0%	0,621
	No	80,6%	66,2%	89,9%	0,062	5,0%	0,621
San Rafael de Velasco	Sí	17,9%	8,7%	33,0%	0,287	5,1%	0,309
	No	82,1%	67,0%	91,3%	0,062	5,1%	0,309
Departamento de Santa Cruz	Sí	39,1%	37,3%	41,0%	0,020	0,8%	1,462
	No	60,9%	59,0%	62,7%	0,013	0,8%	1,462

INTERVALO DE CONFIANZA AL 98%							
MUNICIPIO	RADIO O EQUIPO DE SONIDO	PORCENTAJE	LÍMITE INFERIOR	LÍMITE SUPERIOR	COEFICIENTE DE VARIACIÓN	ERROR ESTÁNDAR	EFECTO DE DISEÑO
San Ignacio de Velasco	Sí	67,9%	56,8%	77,2%	0,065	4,4%	1,579
	No	32,1%	22,8%	43,2%	0,138	4,4%	1,579
San Miguel de Velasco	Sí	45,2%	31,1%	60,0%	0,140	6,3%	0,621
	No	54,8%	40,0%	68,9%	0,116	6,3%	0,621
San Rafael de Velasco	Sí	53,6%	38,1%	68,4%	0,125	6,7%	0,309
	No	46,4%	31,6%	61,9%	0,144	6,7%	0,309
Departamento de Santa Cruz	Sí	60,0%	58,2%	61,8%	0,013	0,8%	1,425
	No	40,0%	38,2%	41,8%	0,020	0,8%	1,425

INTERVALO DE CONFIANZA AL 98%							
MUNICIPIO	TELEVISIÓN	PORCENTAJE	LÍMITE INFERIOR	LÍMITE SUPERIOR	COEFICIENTE DE VARIACIÓN	ERROR ESTÁNDAR	EFECTO DE DISEÑO
San Ignacio de Velasco	Sí	77,7%	67,1%	85,6%	0,051	3,9%	1,579
	No	22,3%	14,4%	32,9%	0,177	3,9%	1,579
San Miguel de Velasco	Sí	88,7%	75,4%	95,3%	0,045	4,0%	0,621
	No	11,3%	4,7%	24,6%	0,357	4,0%	0,621
San Rafael de Velasco	Sí	80,4%	65,0%	90,0%	0,066	5,3%	0,309
	No	19,6%	10,0%	35,0%	0,271	5,3%	0,309
Departamento de Santa Cruz	Sí	90,8%	89,8%	91,8%	0,005	0,4%	1,243
	No	9,2%	8,2%	10,2%	0,047	0,4%	1,243

INTERVALO DE CONFIANZA AL 98%							
MUNICIPIO	SERVICIO DE TV CABLE/ SATÉLITE	PORCENTAJE	LÍMITE INFERIOR	LÍMITE SUPERIOR	COEFICIENTE DE VARIACIÓN	ERROR ESTÁNDAR	EFECTO DE DISEÑO
San Ignacio de Velasco	Sí	37,5%	27,5%	48,7%	0,122	4,6%	1,579
	No	62,5%	51,3%	72,5%	0,073	4,6%	1,579
San Miguel de Velasco	Sí	33,9%	21,4%	49,0%	0,178	6,0%	0,621
	No	66,1%	51,0%	78,6%	0,091	6,0%	0,621
San Rafael de Velasco	Sí	30,4%	18,1%	46,3%	0,203	6,2%	0,309
	No	69,6%	53,7%	81,9%	0,088	6,2%	0,309
Departamento de Santa Cruz	Sí	48,9%	47,1%	50,8%	0,016	0,8%	1,436
	No	51,1%	49,2%	52,9%	0,016	0,8%	1,436

INTERVALO DE CONFIANZA AL 98%							
MUNICIPIO	MOTOCICLETA	PORCENTAJE	LÍMITE INFERIOR	LÍMITE SUPERIOR	COEFICIENTE DE VARIACIÓN	ERROR ESTÁNDAR	EFECTO DE DISEÑO
San Ignacio de Velasco	Sí	67,0%	55,8%	76,5%	0,067	4,5%	1,579
	No	33,0%	23,5%	44,2%	0,135	4,5%	1,579
San Miguel de Velasco	Sí	69,4%	54,2%	81,2%	0,085	5,9%	0,621
	No	30,6%	18,8%	45,8%	0,191	5,9%	0,621
San Rafael de Velasco	Sí	67,9%	51,9%	80,5%	0,092	6,3%	0,309
	No	32,1%	19,5%	48,1%	0,195	6,3%	0,309
Departamento de Santa Cruz	Sí	30,8%	29,2%	32,5%	0,023	0,7%	1,296
	No	69,2%	67,5%	70,8%	0,010	0,7%	1,296

INTERVALO DE CONFIANZA AL 98%							
MUNICIPIO	AUTOMÓVIL	PORCENTAJE	LÍMITE INFERIOR	LÍMITE SUPERIOR	COEFICIENTE DE VARIACIÓN	ERROR ESTÁNDAR	EFECTO DE DISEÑO
San Ignacio de Velasco	Sí	23,2%	15,2%	33,8%	0,172	4,0%	1,579
	No	76,8%	66,2%	84,8%	0,052	4,0%	1,579
San Miguel de Velasco	Sí	9,7%	3,8%	22,7%	0,389	3,8%	0,621
	No	90,3%	77,3%	96,2%	0,042	3,8%	0,621
San Rafael de Velasco	Sí	37,5%	23,9%	53,4%	0,173	6,5%	0,309
	No	62,5%	46,6%	76,1%	0,104	6,5%	0,309
Departamento de Santa Cruz	Sí	34,5%	32,7%	36,3%	0,022	0,8%	1,452
	No	65,5%	63,7%	67,3%	0,012	0,8%	1,452

2.6.1.7. Bienes de la vivienda en la provincia Ichilo

INTERVALO DE CONFIANZA AL 98%							
MUNICIPIO	TELÉFONO CELULAR	PORCENTAJE	LÍMITE INFERIOR	LÍMITE SUPERIOR	COEFICIENTE DE VARIACIÓN	ERROR ESTÁNDAR	EFECTO DE DISEÑO
Buena Vista	Sí	92,9%	76,1%	98,2%	0,043	4,0%	0,798
	No	7,1%	1,8%	23,9%	0,558	4,0%	0,798
San Carlos	Sí	95,8%	80,8%	99,2%	2,9%	2,9%	0,705
	No	4,2%	0,8%	19,2%	2,9%	2,9%	0,705
Yapacaní	Sí	98,6%	87,1%	99,9%	0,014	1,4%	1,752
	No	1,4%	0,1%	12,9%	0,995	1,4%	1,752
San Juan	Sí	92,3%	77,9%	97,6%	0,040	3,7%	0,407
	No	7,7%	2,4%	22,1%	0,482	3,7%	0,407
Departamento de Santa Cruz	Sí	97,1%	96,5%	97,6%	0,003	0,2%	1,173
	No	2,9%	2,4%	3,5%	0,084	0,2%	1,173

INTERVALO DE CONFIANZA AL 98%							
MUNICIPIO	TELÉFONO FIJO	PORCENTAJE	LÍMITE INFERIOR	LÍMITE SUPERIOR	COEFICIENTE DE VARIACIÓN	ERROR ESTÁNDAR	EFECTO DE DISEÑO
Buena Vista	Sí	2,4%	0,2%	20,8%	0,990	2,4%	0,798
	No	97,6%	79,2%	99,8%	0,024	2,4%	0,798
San Carlos	Sí	0%	-	-	-	-	-
	No	100%	100%	100%	0%	0%	0,000
Yapacaní	Sí	2,7%	0,5%	13,2%	0,699	1,9%	1,752
	No	97,3%	86,8%	99,5%	0,020	1,9%	1,752
San Juan	Sí	0%	-	-	-	-	-
	No	100%	100%	100%	0,000	0%	0,000
Departamento de Santa Cruz	Sí	8,1%	7,1%	9,3%	0,056	0,5%	1,554
	No	91,9%	90,7%	92,9%	0,005	0,5%	1,554

INTERVALO DE CONFIANZA AL 98%							
MUNICIPIO	REFRIGERADOR	PORCENTAJE	LÍMITE INFERIOR	LÍMITE SUPERIOR	COEFICIENTE DE VARIACIÓN	ERROR ESTÁNDAR	EFECTO DE DISEÑO
Buena Vista	Sí	85,7%	68,0%	94,4%	0,063	5,4%	0,798
	No	14,3%	5,6%	32,0%	0,379	5,4%	0,798
San Carlos	Sí	85,4%	69,1%	93,9%	5,1%	5,1%	0,705
	No	14,6%	6,1%	30,9%	5,1%	5,1%	0,705
Yapacaní	Sí	87,7%	75,5%	94,3%	0,044	3,9%	1,752
	No	12,3%	5,7%	24,5%	0,313	3,9%	1,752
San Juan	Sí	90,4%	75,7%	96,6%	0,045	4,1%	0,407
	No	9,6%	3,4%	24,3%	0,426	4,1%	0,407
Departamento de Santa Cruz	Sí	88,8%	87,7%	89,9%	0,005	0,5%	1,281
	No	11,2%	10,1%	12,3%	0,043	0,5%	1,281

INTERVALO DE CONFIANZA AL 98%							
MUNICIPIO	AIRE ACONDICIONADO	PORCENTAJE	LÍMITE INFERIOR	LÍMITE SUPERIOR	COEFICIENTE DE VARIACIÓN	ERROR ESTÁNDAR	EFECTO DE DISEÑO
Buena Vista	Sí	7,1%	1,8%	23,9%	0,558	4,0%	0,798
	No	92,9%	76,1%	98,2%	0,043	4,0%	0,798
San Carlos	Sí	4,2%	0,8%	19,2%	2,9%	2,9%	0,705
	No	95,8%	80,8%	99,2%	2,9%	2,9%	0,705
Yapacaní	Sí	23,3%	13,7%	36,8%	0,213	5,0%	1,752
	No	76,7%	63,2%	86,3%	0,065	5,0%	1,752
San Juan	Sí	3,8%	0,7%	17,9%	0,695	2,7%	0,407
	No	96,2%	82,1%	99,3%	0,028	2,7%	0,407
Departamento de Santa Cruz	Sí	22,0%	20,4%	23,6%	0,031	0,7%	1,495
	No	78,0%	76,4%	79,6%	0,009	0,7%	1,495

INTERVALO DE CONFIANZA AL 98%							
MUNICIPIO	SISTEMA DE AGUA CALIENTE	PORCENTAJE	LÍMITE INFERIOR	LÍMITE SUPERIOR	COEFICIENTE DE VARIACIÓN	ERROR ESTÁNDAR	EFECTO DE DISEÑO
Buena Vista	Sí	33,3%	18,8%	51,9%	0,219	7,3%	0,798
	No	66,7%	48,1%	81,2%	0,109	7,3%	0,798
San Carlos	Sí	20,8%	10,2%	37,8%	5,9%	5,9%	0,705
	No	79,2%	62,2%	89,8%	5,9%	5,9%	0,705
Yapacaní	Sí	45,2%	32,2%	58,9%	0,129	5,8%	1,752
	No	54,8%	41,1%	67,8%	0,107	5,8%	1,752
San Juan	Sí	9,6%	3,4%	24,3%	0,426	4,1%	0,407
	No	90,4%	75,7%	96,6%	0,045	4,1%	0,407
Departamento de Santa Cruz	Sí	36,4%	34,6%	38,2%	0,021	0,8%	1,463
	No	63,6%	61,8%	65,4%	0,012	0,8%	1,463

INTERVALO DE CONFIANZA AL 98%							
MUNICIPIO	TANQUE PARA ALMACENAR AGUA	PORCENTAJE	LÍMITE INFERIOR	LÍMITE SUPERIOR	COEFICIENTE DE VARIACIÓN	ERROR ESTÁNDAR	EFECTO DE DISEÑO
Buena Vista	Sí	0%	-	-	-	-	-
	No	100%	100%	100%	0,000	0%	0,000
San Carlos	Sí	2,1%	0,2%	18,6%	99,2%	2,1%	0,705
	No	97,9%	81,4%	99,8%	2,1%	2,1%	0,705
Yapacaní	Sí	8,2%	3,2%	19,6%	0,392	3,2%	1,752
	No	91,8%	80,4%	96,8%	0,035	3,2%	1,752
San Juan	Sí	1,9%	0,2%	17,4%	0,993	1,9%	0,407
	No	98,1%	82,6%	99,8%	0,019	1,9%	0,407
Departamento de Santa Cruz	Sí	7,7%	6,9%	8,7%	0,051	0,4%	1,198
	No	92,3%	91,3%	93,1%	0,004	0,4%	1,198

INTERVALO DE CONFIANZA AL 98%							
MUNICIPIO	COMPUTADORA O LAPTOP	PORCENTAJE	LÍMITE INFERIOR	LÍMITE SUPERIOR	COEFICIENTE DE VARIACIÓN	ERROR ESTÁNDAR	EFECTO DE DISEÑO
Buena Vista	Sí	19,0%	8,5%	37,2%	0,319	6,1%	0,798
	No	81,0%	62,8%	91,5%	0,075	6,1%	0,798
San Carlos	Sí	18,8%	8,8%	35,5%	5,6%	5,6%	0,705
	No	81,3%	64,5%	91,2%	5,6%	5,6%	0,705
Yapacaní	Sí	46,6%	33,4%	60,2%	0,126	5,9%	1,752
	No	53,4%	39,8%	66,6%	0,110	5,9%	1,752
San Juan	Sí	17,3%	8,1%	33,1%	0,304	5,3%	0,407
	No	82,7%	66,9%	91,9%	0,064	5,3%	0,407
Departamento de Santa Cruz	Sí	39,1%	37,3%	41,0%	0,020	0,8%	1,462
	No	60,9%	59,0%	62,7%	0,013	0,8%	1,462

INTERVALO DE CONFIANZA AL 98%							
MUNICIPIO	RADIO O EQUIPO DE SONIDO	PORCENTAJE	LÍMITE INFERIOR	LÍMITE SUPERIOR	COEFICIENTE DE VARIACIÓN	ERROR ESTÁNDAR	EFECTO DE DISEÑO
Buena Vista	Sí	61,9%	43,5%	77,4%	0,121	7,5%	0,798
	No	38,1%	22,6%	56,5%	0,197	7,5%	0,798
San Carlos	Sí	62,5%	45,3%	77,1%	7,0%	7,0%	0,705
	No	37,5%	22,9%	54,7%	7,0%	7,0%	0,705
Yapacaní	Sí	54,8%	41,1%	67,8%	0,107	5,8%	1,752
	No	45,2%	32,2%	58,9%	0,129	5,8%	1,752
San Juan	Sí	50,0%	34,3%	65,7%	0,139	6,9%	0,407
	No	50,0%	34,3%	65,7%	0,139	6,9%	0,407
Departamento de Santa Cruz	Sí	60,0%	58,2%	61,8%	0,013	0,8%	1,425
	No	40,0%	38,2%	41,8%	0,020	0,8%	1,425

INTERVALO DE CONFIANZA AL 98%							
MUNICIPIO	TELEVISIÓN	PORCENTAJE	LÍMITE INFERIOR	LÍMITE SUPERIOR	COEFICIENTE DE VARIACIÓN	ERROR ESTÁNDAR	EFECTO DE DISEÑO
Buena Vista	Sí	88,1%	70,7%	95,8%	0,057	5,0%	0,798
	No	11,9%	4,2%	29,3%	0,421	5,0%	0,798
San Carlos	Sí	87,5%	71,5%	95,1%	4,8%	4,8%	0,705
	No	12,5%	4,9%	28,5%	4,8%	4,8%	0,705
Yapacaní	Sí	89,0%	77,1%	95,1%	0,041	3,7%	1,752
	No	11,0%	4,9%	22,9%	0,334	3,7%	1,752
San Juan	Sí	78,8%	62,7%	89,2%	0,072	5,7%	0,407
	No	21,2%	10,8%	37,3%	0,268	5,7%	0,407
Departamento de Santa Cruz	Sí	90,8%	89,8%	91,8%	0,005	0,4%	1,243
	No	9,2%	8,2%	10,2%	0,047	0,4%	1,243

INTERVALO DE CONFIANZA AL 98%							
MUNICIPIO	SERVICIO DE TV CABLE/SATÉLITE	PORCENTAJE	LÍMITE INFERIOR	LÍMITE SUPERIOR	COEFICIENTE DE VARIACIÓN	ERROR ESTÁNDAR	EFECTO DE DISEÑO
Buena Vista	Sí	45,2%	28,5%	63,1%	0,170	7,7%	0,798
	No	54,8%	36,9%	71,5%	0,141	7,7%	0,798
San Carlos	Sí	25,0%	13,2%	42,2%	6,3%	6,3%	0,705
	No	75,0%	57,8%	86,8%	6,3%	6,3%	0,705
Yapacaní	Sí	31,5%	20,3%	45,4%	0,173	5,4%	1,752
	No	68,5%	54,6%	79,7%	0,080	5,4%	1,752
San Juan	Sí	30,8%	18,0%	47,4%	0,208	6,4%	0,407
	No	69,2%	52,6%	82,0%	0,093	6,4%	0,407
Departamento de Santa Cruz	Sí	48,9%	47,1%	50,8%	0,016	0,8%	1,435
	No	51,1%	49,2%	52,9%	0,016	0,8%	1,435

INTERVALO DE CONFIANZA AL 98%							
MUNICIPIO	MOTOCICLETA	PORCENTAJE	LÍMITE INFERIOR	LÍMITE SUPERIOR	COEFICIENTE DE VARIACIÓN	ERROR ESTÁNDAR	EFECTO DE DISEÑO
Buena Vista	Sí	54,8%	36,9%	71,5%	0,141	7,7%	0,798
	No	45,2%	28,5%	63,1%	0,170	7,7%	0,798
San Carlos	Sí	66,7%	49,3%	80,4%	6,8%	6,8%	0,705
	No	33,3%	19,6%	50,7%	6,8%	6,8%	0,705
Yapacaní	Sí	67,1%	53,2%	78,6%	0,082	5,5%	1,752
	No	32,9%	21,4%	46,8%	0,168	5,5%	1,752
San Juan	Sí	59,6%	43,2%	74,1%	0,114	6,8%	0,407
	No	40,4%	25,9%	56,8%	0,169	6,8%	0,407
Departamento de Santa Cruz	Sí	30,8%	29,2%	32,5%	0,023	0,7%	1,294
	No	69,2%	67,5%	70,8%	0,010	0,7%	1,294

INTERVALO DE CONFIANZA AL 98%							
MUNICIPIO	AUTOMÓVIL	PORCENTAJE	LÍMITE INFERIOR	LÍMITE SUPERIOR	COEFICIENTE DE VARIACIÓN	ERROR ESTÁNDAR	EFECTO DE DISEÑO
Buena Vista	Sí	4,8%	0,9%	21,5%	0,692	3,3%	0,798
	No	95,2%	78,5%	99,1%	0,035	3,3%	0,798
San Carlos	Sí	25,0%	13,2%	42,2%	6,3%	6,3%	0,705
	No	75,0%	57,8%	86,8%	6,3%	6,3%	0,705
Yapacaní	Sí	42,5%	29,7%	56,3%	0,137	5,8%	1,752
	No	57,5%	43,7%	70,3%	0,101	5,8%	1,752
San Juan	Sí	19,2%	9,4%	35,2%	0,285	5,5%	0,407
	No	80,8%	64,8%	90,6%	0,068	5,5%	0,407
Departamento de Santa Cruz	Sí	34,5%	32,7%	36,3%	0,022	0,8%	1,451
	No	65,5%	63,7%	67,3%	0,012	0,8%	1,451

2.6.1.8. Bienes de la vivienda en la provincia Chiquitos

INTERVALO DE CONFIANZA AL 98%							
MUNICIPIO	TELÉFONO CELULAR	PORCENTAJE	LÍMITE INFERIOR	LÍMITE SUPERIOR	COEFICIENTE DE VARIACIÓN	ERROR ESTÁNDAR	EFECTO DE DISEÑO
San José de Chiquitos	Sí	86,1%	73,5%	93,3%	0,047	4,1%	0,812
	No	13,9%	6,7%	26,5%	0,294	4,1%	0,812
Pailón	Sí	98,6%	86,9%	99,9%	0,014	1,4%	1,120
	No	1,4%	0,1%	13,1%	0,996	1,4%	1,120
Roboré	Sí	95,0%	77,5%	99,1%	0,036	3,5%	1,164
	No	5,0%	0,9%	22,5%	0,691	3,5%	1,164
Departamento de Santa Cruz	Sí	97,1%	96,5%	97,6%	0,003	0,2%	1,173
	No	2,9%	2,4%	3,5%	0,084	0,02%	1,173

INTERVALO DE CONFIANZA AL 98%							
MUNICIPIO	TELÉFONO FIJO	PORCENTAJE	LÍMITE INFERIOR	LÍMITE SUPERIOR	COEFICIENTE DE VARIACIÓN	ERROR ESTÁNDAR	EFECTO DE DISEÑO
San José de Chiquitos	Sí	4,2%	1,1%	14,8%	0,567	2,4%	0,812
	No	95,8%	85,2%	98,9%	0,025	2,4%	0,812
Pailón	Sí	1,4%	0,1%	13,1%	0,996	1,4%	1,120
	No	98,6%	86,9%	99,9%	0,014	2,4%	1,120
Roboré	Sí	2,5%	0,2%	21,8%	0,990	2,5%	1,164
	No	97,5%	78,2%	99,8%	0,025	2,5%	1,164
Departamento de Santa Cruz	Sí	8,1%	7,1%	9,3%	0,056	0,5%	1,554
	No	91,9%	90,7%	92,9%	0,005	0,5%	1,554

INTERVALO DE CONFIANZA AL 98%							
MUNICIPIO	REFRIGERADOR	PORCENTAJE	LÍMITE INFERIOR	LÍMITE SUPERIOR	COEFICIENTE DE VARIACIÓN	ERROR ESTÁNDAR	EFECTO DE DISEÑO
San José de Chiquitos	Sí	77,8%	64,2%	87,2%	0,063	4,9%	0,812
	No	22,2%	12,8%	35,8%	0,221	4,9%	0,812
Pailón	Sí	90,3%	78,5%	95,9%	0,039	3,5%	1,120
	No	9,7%	4,1%	21,5%	0,360	3,5%	1,120
Roboré	Sí	85,0%	66,7%	94,1%	0,067	5,7%	1,164
	No	15,0%	5,9%	33,3%	0,377	5,7%	1,164
Departamento de Santa Cruz	Sí	88,8%	87,7%	89,9%	0,005	0,5%	1,281
	No	11,2%	10,1%	12,3%	0,043	0,5%	1,281

INTERVALO DE CONFIANZA AL 98%							
MUNICIPIO	AIRE ACONDICIONADO	PORCENTAJE	LÍMITE INFERIOR	LÍMITE SUPERIOR	COEFICIENTE DE VARIACIÓN	ERROR ESTÁNDAR	EFECTO DE DISEÑO
San José de Chiquitos	Sí	16,7%	8,7%	29,6%	0,264	4,4%	0,812
	No	83,3%	70,4%	91,3%	0,053	4,4%	0,812
Pailón	Sí	13,9%	6,7%	26,5%	0,294	4,1%	1,120
	No	86,1%	73,5%	93,3%	0,047	4,1%	1,120
Roboré	Sí	22,5%	10,6%	41,4%	0,294	6,6%	1,164
	No	77,5%	58,6%	89,4%	0,085	6,6%	1,164
Departamento de Santa Cruz	Sí	22,0%	20,4%	23,6%	0,031	0,7%	1,495
	No	78,0%	76,4%	79,6%	0,009	0,7%	1,495

INTERVALO DE CONFIANZA AL 98%							
MUNICIPIO	SISTEMA DE AGUA CALIENTE	PORCENTAJE	LÍMITE INFERIOR	LÍMITE SUPERIOR	COEFICIENTE DE VARIACIÓN	ERROR ESTÁNDAR	EFECTO DE DISEÑO
San José de Chiquitos	Sí	20,8%	11,7%	34,3%	0,230	4,8%	0,812
	No	79,2%	65,7%	88,3%	0,061	4,8%	0,812
Pailón	Sí	15,3%	7,7%	28,0%	0,278	4,3%	1,120
	No	84,7%	72,0%	92,3%	0,050	4,3%	1,120
Roboré	Sí	42,5%	25,8%	61,1%	0,184	7,8%	1,164
	No	57,5%	38,9%	74,2%	0,136	7,8%	1,164
Departamento de Santa Cruz	Sí	36,4%	34,6%	38,2%	0,021	0,8%	1,463
	No	63,6%	61,8%	65,4%	0,012	0,8%	1,463

INTERVALO DE CONFIANZA AL 98%							
MUNICIPIO	TANQUE PARA ALMACENAR AGUA	PORCENTAJE	LÍMITE INFERIOR	LÍMITE SUPERIOR	COEFICIENTE DE VARIACIÓN	ERROR ESTÁNDAR	EFECTO DE DISEÑO
San José de Chiquitos	Sí	31,9%	20,6%	46,0%	0,172	5,5%	0,812
	No	68,1%	54,0%	79,4%	0,081	5,5%	0,812
Pailón	Sí	6,9%	2,4%	18,2%	0,433	3,0%	1,120
	No	93,1%	81,8%	97,6%	0,032	3,0%	1,120
Roboré	Sí	27,5%	14,2%	46,6%	0,257	7,1%	1,164
	No	72,5%	53,4%	85,8%	0,098	7,1%	1,164
Departamento de Santa Cruz	Sí	7,7%	6,9%	8,7%	0,051	0,4%	1,198
	No	92,3%	91,3%	93,1%	0,004	0,4%	1,198

INTERVALO DE CONFIANZA AL 98%							
MUNICIPIO	COMPUTADORA O LAPTOP	PORCENTAJE	LÍMITE INFERIOR	LÍMITE SUPERIOR	COEFICIENTE DE VARIACIÓN	ERROR ESTÁNDAR	EFECTO DE DISEÑO
San José de Chiquitos	Sí	19,4%	10,7%	32,7%	0,241	4,7%	0,812
	No	80,6%	67,3%	89,3%	0,058	4,7%	0,812
Pailón	Sí	34,7%	22,9%	48,8%	0,162	5,6%	1,120
	No	65,3%	51,2%	77,1%	0,086	5,6%	1,120
Roboré	Sí	27,5%	14,2%	46,6%	0,257	7,1%	1,164
	No	72,5%	53,4%	85,8%	0,098	7,1%	1,164
Departamento de Santa Cruz	Sí	39,1%	37,3%	41,0%	0,020	0,8%	1,462
	No	60,9%	59,0%	62,7%	0,013	0,8%	1,462

INTERVALO DE CONFIANZA AL 98%							
MUNICIPIO	RADIO O EQUIPO DE SONIDO	PORCENTAJE	LÍMITE INFERIOR	LÍMITE SUPERIOR	COEFICIENTE DE VARIACIÓN	ERROR ESTÁNDAR	EFECTO DE DISEÑO
San José de Chiquitos	Sí	52,8%	39,1%	66,1%	0,112	5,9%	0,812
	No	47,2%	33,9%	60,9%	0,125	5,9%	0,812
Pailón	Sí	54,2%	40,4%	67,3%	0,109	5,9%	1,120
	No	45,8%	32,7%	59,6%	0,128	5,9%	1,120
Roboré	Sí	82,5%	63,9%	92,6%	0,073	6,0%	1,164
	No	17,5%	7,4%	36,1%	0,344	6,0%	1,164
Departamento de Santa Cruz	Sí	60,0%	58,2%	61,8%	0,013	0,8%	1,425
	No	40,0%	38,2%	41,8%	0,020	0,8%	1,425

INTERVALO DE CONFIANZA AL 98%							
MUNICIPIO	TELEVISIÓN	PORCENTAJE	LÍMITE INFERIOR	LÍMITE SUPERIOR	COEFICIENTE DE VARIACIÓN	ERROR ESTÁNDAR	EFECTO DE DISEÑO
San José de Chiquitos	Sí	70,8%	56,9%	81,7%	0,076	5,4%	0,812
	No	29,2%	18,3%	43,1%	0,184	5,4%	0,812
Pailón	Sí	80,6%	67,3%	89,3%	0,058	4,7%	1,120
	No	19,4%	10,7%	32,7%	0,241	4,7%	1,120
Roboré	Sí	92,5%	75,0%	98,1%	0,045	4,2%	1,164
	No	7,5%	1,9%	25,0%	0,557	4,2%	1,164
Departamento de Santa Cruz	Sí	90,8%	89,8%	91,8%	0,005	0,4%	1,243
	No	9,2%	8,2%	10,2%	0,047	0,4%	1,243

INTERVALO DE CONFIANZA AL 98%							
MUNICIPIO	SERVICIO DE TV CABLE/SATÉLITE	PORCENTAJE	LÍMITE INFERIOR	LÍMITE SUPERIOR	COEFICIENTE DE VARIACIÓN	ERROR ESTÁNDAR	EFECTO DE DISEÑO
San José de Chiquitos	Sí	29,2%	18,3%	43,1%	0,184	5,4%	0,812
	No	70,8%	56,9%	81,7%	0,076	5,4%	0,812
Pailón	Sí	37,5%	25,3%	51,6%	0,153	5,7%	1,120
	No	62,5%	48,4%	74,7%	0,092	5,7%	1,120
Roboré	Sí	62,5%	43,6%	78,2%	0,123	7,7%	1,164
	No	37,5%	21,8%	56,4%	0,205	7,7%	1,164
Departamento de Santa Cruz	Sí	48,9%	47,1%	50,8%	0,016	0,8%	1,435
	No	51,1%	49,2%	52,9%	0,016	0,8%	1,435

INTERVALO DE CONFIANZA AL 98%							
MUNICIPIO	MOTOCICLETA	PORCENTAJE	LÍMITE INFERIOR	LÍMITE SUPERIOR	COEFICIENTE DE VARIACIÓN	ERROR ESTÁNDAR	EFECTO DE DISEÑO
San José de Chiquitos	Sí	50,0%	36,5%	63,5%	0,118	5,9%	0,812
	No	50,0%	36,5%	63,5%	0,118	5,9%	0,812
Pailón	Sí	55,6%	41,7%	68,6%	0,106	5,9%	1,120
	No	44,4%	31,4%	58,3%	0,132	5,9%	1,120
Roboré	Sí	37,5%	21,8%	56,4%	0,205	7,7%	1,164
	No	62,5%	43,6%	78,2%	0,123	7,7%	1,164
Departamento de Santa Cruz	Sí	30,8%	29,2%	32,5%	0,023	0,7%	1,294
	No	69,2%	67,5%	70,8%	0,010	0,7%	1,294

INTERVALO DE CONFIANZA AL 98%							
MUNICIPIO	AUTOMÓVIL	PORCENTAJE	LÍMITE INFERIOR	LÍMITE SUPERIOR	COEFICIENTE DE VARIACIÓN	ERROR ESTÁNDAR	EFECTO DE DISEÑO
San José de Chiquitos	Sí	27,8%	17,2%	41,7%	0,191	5,3%	0,812
	No	72,2%	58,3%	82,8%	0,073	5,3%	0,812
Pailón	Sí	25,0%	14,9%	38,7%	0,205	5,1%	1,120
	No	75,0%	61,3%	85,1%	0,068	5,1%	1,120
Roboré	Sí	32,5%	17,9%	51,6%	0,228	7,4%	1,164
	No	67,5%	48,4%	82,1%	0,110	7,4%	1,164
Departamento de Santa Cruz	Sí	34,5%	32,7%	36,3%	0,022	0,8%	1,451
	No	65,5%	63,7%	67,3%	0,012	0,8%	1,451

2.6.1.9. Bienes de la vivienda en la provincia Sara

INTERVALO DE CONFIANZA AL 98%							
MUNICIPIO	TELÉFONO CELULAR	PORCENTAJE	LÍMITE INFERIOR	LÍMITE SUPERIOR	COEFICIENTE DE VARIACIÓN	ERROR ESTÁNDAR	EFECTO DE DISEÑO
Portachuelo	Sí	96,4%	82,9%	99,3%	0,026	2,5%	1,267
	No	3,6%	0,7%	17,1%	0,696	2,5%	1,267
Santa Rosa del Sara	Sí	100%	100%	100%	0,000	0%	0,000
	No	0%	-	-	-	-	-
Colpa Bélgica	Sí	89,1%	72,9%	96,2%	0,052	4,6%	0,476
	No	10,9%	3,8%	27,1%	0,424	4,6%	0,476
Departamento de Santa Cruz	Sí	97,1%	96,5%	97,6%	0,003	0,2%	1,173
	No	2,9%	2,4%	3,5%	0,084	0,2%	1,173

INTERVALO DE CONFIANZA AL 98%							
MUNICIPIO	TELÉFONO FIJO	PORCENTAJE	LÍMITE INFERIOR	LÍMITE SUPERIOR	COEFICIENTE DE VARIACIÓN	ERROR ESTÁNDAR	EFECTO DE DISEÑO
Portachuelo	Sí	3,6%	0,7%	17,1%	0,696	2,5%	1,267
	No	96,4%	82,9%	99,3%	0,026	2,5%	1,267
Santa Rosa del Sara	Sí	3,3%	0,6%	15,8%	0,697	2,3%	1,188
	No	96,7%	84,2%	99,4%	0,024	2,3%	1,188
Colpa Bélgica	Sí	6,5%	1,7%	22,2%	0,560	3,7%	0,476
	No	93,5%	77,8%	98,3%	0,039	3,7%	0,476
Departamento de Santa Cruz	Sí	8,1%	7,1%	9,3%	0,056	0,5%	1,554
	No	91,9%	90,7%	92,9%	0,005	0,5%	1,554

INTERVALO DE CONFIANZA AL 98%							
MUNICIPIO	REFRIGERADOR	PORCENTAJE	LÍMITE INFERIOR	LÍMITE SUPERIOR	COEFICIENTE DE VARIACIÓN	ERROR ESTÁNDAR	EFECTO DE DISEÑO
Portachuelo	Sí	96,4%	82,9%	99,3%	0,026	2,5%	1,267
	No	3,6%	0,7%	17,1%	0,696	2,5%	1,267
Santa Rosa del Sara	Sí	85,0%	70,7%	93,0%	0,054	4,6%	1,188
	No	15,0%	7,0%	29,3%	0,308	4,6%	1,188
Colpa Bélgica	Sí	82,6%	65,5%	92,2%	0,068	5,6%	0,476
	No	17,4%	7,8%	34,5%	0,322	5,6%	0,476
Departamento de Santa Cruz	Sí	88,8%	87,7%	89,9%	0,005	0,5%	1,281
	No	11,2%	10,1%	12,3%	0,043	0,5%	1,281

INTERVALO DE CONFIANZA AL 98%							
MUNICIPIO	AIRE ACONDICIONADO	PORCENTAJE	LÍMITE INFERIOR	LÍMITE SUPERIOR	COEFICIENTE DE VARIACIÓN	ERROR ESTÁNDAR	EFECTO DE DISEÑO
Portachuelo	Sí	25,5%	14,1%	41,5%	0,231	5,9%	1,267
	No	74,5%	58,5%	85,9%	0,079	5,9%	1,267
Santa Rosa del Sara	Sí	5,0%	1,3%	17,5%	0,564	2,8%	1,188
	No	95,0%	82,5%	98,7%	0,030	2,8%	1,188
Colpa Bélgica	Sí	8,7%	2,7%	24,6%	0,479	4,2%	0,476
	No	91,3%	75,4%	97,3%	0,046	4,2%	0,476
Departamento de Santa Cruz	Sí	22,0%	20,4%	23,6%	0,031	0,7%	1,495
	No	78,0%	76,4%	79,6%	0,009	0,7%	1,495

INTERVALO DE CONFIANZA AL 98%							
MUNICIPIO	SISTEMA DE AGUA CALIENTE	PORCENTAJE	LÍMITE INFERIOR	LÍMITE SUPERIOR	COEFICIENTE DE VARIACIÓN	ERROR ESTÁNDAR	EFECTO DE DISEÑO
Portachuelo	Sí	45,5%	30,6%	61,2%	0,148	6,7%	1,267
	No	54,5%	38,8%	69,4%	0,123	6,7%	1,267
Santa Rosa del Sara	Sí	8,3%	2,9%	21,5%	0,430	3,6%	1,188
	No	91,7%	78,5%	97,1%	0,039	3,6%	1,188
Colpa Bélgica	Sí	30,4%	17,1%	48,2%	0,224	6,8%	0,476
	No	69,6%	51,8%	82,9%	0,098	6,8%	0,476
Departamento de Santa Cruz	Sí	36,4%	34,6%	38,2%	0,021	0,8%	1,463
	No	63,6%	61,8%	65,4%	0,012	0,8%	1,463

INTERVALO DE CONFIANZA AL 98%							
MUNICIPIO	TANQUE PARA ALMACENAR AGUA	PORCENTAJE	LÍMITE INFERIOR	LÍMITE SUPERIOR	COEFICIENTE DE VARIACIÓN	ERROR ESTÁNDAR	EFECTO DE DISEÑO
Portachuelo	Sí	1,8%	0,2%	16,7%	0,994	1,8%	1,267
	No	98,2%	83,3%	99,8%	0,018	1,8%	1,267
Santa Rosa del Sara	Sí	1,7%	0,2%	15,4%	0,995	1,7%	1,188
	No	98,3%	84,6%	99,8%	0,017	1,7%	1,188
Colpa Bélgica	Sí	6,5%	1,7%	22,2%	0,560	3,7%	0,476
	No	93,5%	77,8%	98,3%	0,039	3,7%	0,476
Departamento de Santa Cruz	Sí	7,7%	6,9%	8,7%	0,051	0,4%	1,198
	No	92,3%	91,3%	93,1%	0,004	0,4%	1,198

INTERVALO DE CONFIANZA AL 98%							
MUNICIPIO	COMPUTADORA O LAPTOP	PORCENTAJE	LÍMITE INFERIOR	LÍMITE SUPERIOR	COEFICIENTE DE VARIACIÓN	ERROR ESTÁNDAR	EFECTO DE DISEÑO
Portachuelo	Sí	32,7%	19,8%	48,9%	0,194	6,3%	1,267
	No	67,3%	51,1%	80,2%	0,094	6,3%	1,267
Santa Rosa del Sara	Sí	28,3%	16,8%	43,7%	0,206	5,8%	1,188
	No	71,7%	56,3%	83,2%	0,081	5,8%	1,188
Colpa Bélgica	Sí	19,6%	9,2%	36,9%	0,300	5,9%	0,476
	No	80,4%	63,1%	90,8%	0,073	5,9%	0,476
Departamento de Santa Cruz	Sí	39,1%	37,3%	41,0%	0,020	0,8%	1,462
	No	60,9%	59,0%	62,7%	0,013	0,8%	1,462

INTERVALO DE CONFIANZA AL 98%							
MUNICIPIO	RADIO O EQUIPO DE SONIDO	PORCENTAJE	LÍMITE INFERIOR	LÍMITE SUPERIOR	COEFICIENTE DE VARIACIÓN	ERROR ESTÁNDAR	EFECTO DE DISEÑO
Portachuelo	Sí	45,5%	30,6%	61,2%	0,148	6,7%	1,267
	No	54,5%	38,8%	69,4%	0,123	6,7%	1,267
Santa Rosa del Sara	Sí	71,7%	56,3%	83,2%	0,081	5,8%	1,188
	No	28,3%	16,8%	43,7%	0,206	5,8%	1,188
Colpa Bélgica	Sí	56,5%	39,2%	72,4%	0,130	7,3%	0,476
	No	43,5%	27,6%	60,8%	0,169	7,3%	0,476
Departamento de Santa Cruz	Sí	60,0%	58,2%	61,8%	0,013	0,8%	1,425
	No	40,0%	38,2%	41,8%	0,020	0,8%	1,425

INTERVALO DE CONFIANZA AL 98%							
MUNICIPIO	TELEVISIÓN	PORCENTAJE	LÍMITE INFERIOR	LÍMITE SUPERIOR	COEFICIENTE DE VARIACIÓN	ERROR ESTÁNDAR	EFECTO DE DISEÑO
Portachuelo	Sí	89,1%	74,7%	95,8%	0,047	4,2%	1,267
	No	10,9%	4,2%	25,3%	0,387	4,2%	1,267
Santa Rosa del Sara	Sí	83,3%	68,8%	91,9%	0,058	4,8%	1,188
	No	16,7%	8,1%	31,2%	0,290	4,8%	1,188
Colpa Bélgica	Sí	91,3%	75,4%	97,3%	0,046	4,2%	0,476
	No	8,7%	2,7%	24,6%	0,479	4,2%	0,476
Departamento de Santa Cruz	Sí	90,8%	89,8%	91,8%	0,005	0,4%	1,243
	No	9,2%	8,2%	10,2%	0,047	0,4%	1,243

INTERVALO DE CONFIANZA AL 98%							
MUNICIPIO	SERVICIO DE TV CABLE/SATÉLITE	PORCENTAJE	LÍMITE INFERIOR	LÍMITE SUPERIOR	COEFICIENTE DE VARIACIÓN	ERROR ESTÁNDAR	EFECTO DE DISEÑO
Portachuelo	Sí	54,5%	38,8%	69,4%	0,123	6,7%	1,267
	No	45,5%	30,6%	61,2%	0,148	6,7%	1,267
Santa Rosa del Sara	Sí	36,7%	23,5%	52,1%	0,170	6,2%	1,188
	No	63,3%	47,9%	76,5%	0,099	6,2%	1,188
Colpa Bélgica	Sí	13,0%	5,1%	29,6%	0,382	5,0%	0,476
	No	87,0%	70,4%	94,9%	0,057	5,0%	0,476
Departamento de Santa Cruz	Sí	48,9%	47,1%	50,8%	0,016	0,8%	1,435
	No	51,1%	49,2%	52,9%	0,016	0,8%	1,435

INTERVALO DE CONFIANZA AL 98%							
MUNICIPIO	MOTOCICLETA	PORCENTAJE	LÍMITE INFERIOR	LÍMITE SUPERIOR	COEFICIENTE DE VARIACIÓN	ERROR ESTÁNDAR	EFECTO DE DISEÑO
Portachuelo	Sí	70,9%	54,8%	83,1%	0,087	6,1%	1,267
	No	29,1%	16,9%	45,2%	0,211	6,1%	1,267
Santa Rosa del Sara	Sí	85,0%	70,7%	93,0%	0,054	4,6%	1,188
	No	15,0%	7,0%	29,3%	0,308	4,6%	1,188
Colpa Bélgica	Sí	47,8%	31,4%	64,8%	0,154	7,4%	0,476
	No	52,2%	35,2%	68,6%	0,142	7,4%	0,476
Departamento de Santa Cruz	Sí	30,8%	29,2%	32,5%	0,023	0,7%	1,294
	No	69,2%	67,5%	70,8%	0,010	0,7%	1,294

INTERVALO DE CONFIANZA AL 98%							
MUNICIPIO	AUTOMÓVIL	PORCENTAJE	LÍMITE INFERIOR	LÍMITE SUPERIOR	COEFICIENTE DE VARIACIÓN	ERROR ESTÁNDAR	EFECTO DE DISEÑO
Portachuelo	Sí	29,1%	16,9%	45,2%	0,211	6,1%	1,267
	No	70,9%	54,8%	83,1%	0,087	6,1%	1,267
Santa Rosa del Sara	Sí	26,7%	15,4%	42,0%	0,215	5,7%	1,188
	No	73,3%	58,0%	84,6%	0,078	5,7%	1,188
Colpa Bélgica	Sí	10,9%	3,8%	27,1%	0,424	4,6%	0,476
	No	89,1%	72,9%	96,2%	0,052	4,6%	0,476
Departamento de Santa Cruz	Sí	34,5%	32,7%	36,3%	0,022	0,8%	1,451
	No	65,5%	63,7%	67,3%	0,012	0,8%	1,451

2.6.1.10. Bienes de la vivienda en la provincia Cordillera

INTERVALO DE CONFIANZA AL 98%							
MUNICIPIO	TELÉFONO CELULAR	PORCENTAJE	LÍMITE INFERIOR	LÍMITE SUPERIOR	COEFICIENTE DE VARIACIÓN	ERROR ESTÁNDAR	EFECTO DE DISEÑO
Lagunillas	Sí	100%	100%	100%	0,000	0%	0,000
	No	0%	-	-	-	-	-
Charagua	Sí	96,1%	86,1%	99,0%	0,023	2,2%	0,848
	No	3,9%	1,0%	13,9%	0,567	2,2%	0,848
Cabezas	Sí	100%	100%	100%	0,000	0%	0,000
	No	0%	-	-	-	-	-
Cuevo	Sí	88,2%	68,3%	96,3%	0,063	5,5%	0,330
	No	11,8%	3,7%	31,7%	0,470	5,5%	0,330
Gutiérrez	Sí	100%	100%	100%	0,000	0%	0,000
	No	0%	-	-	-	-	-
Camiri	Sí	100%	100%	100%	0,000	0%	0,000
	No	0%	-	-	-	-	-
Boyuibe	Sí	94,9%	77,2%	99,0%	0,037	3,5%	0,282
	No	5,1%	1,0%	22,8%	0,690	3,5%	0,282
Departamento de Santa Cruz	Sí	97,1%	96,5%	97,6%	0,003	0,2%	1,173
	No	2,9%	2,4%	3,5%	0,084	0,2%	1,173

INTERVALO DE CONFIANZA AL 98%							
MUNICIPIO	TELÉFONO FIJO	PORCENTAJE	LÍMITE INFERIOR	LÍMITE SUPERIOR	COEFICIENTE DE VARIACIÓN	ERROR ESTÁNDAR	EFECTO DE DISEÑO
Lagunillas	Sí	0%	-	-	-	-	-
	No	100%	100%	100%	0,000	0%	0,000
Charagua	Sí	2,6%	0,5%	12,5%	0,699	1,8%	0,848
	No	97,4%	87,5%	99,5%	0,019	1,8%	0,848
Cabezas	Sí	2,5%	0,2%	21,6%	0,989	2,5%	1,928
	No	97,5%	78,4%	99,8%	0,025	2,5%	1,928
Cuevo	Sí	0%	-	-	-	-	-
	No	100%	100%	100,0%	0,000	0,0%	0,000
Gutiérrez	Sí	0%	-	-	-	-	-
	No	100%	100%	100%	0,000	0%	0,000
Camiri	Sí	8,9%	3,2%	22,7%	0,427	3,8%	1,974
	No	91,1%	77,3%	96,8%	0,042	3,8%	1,974
Boyuibe	Sí	0%	-	-	-	-	-
	No	100%	100%	100%	0,000	0%	0,000
Departamento de Santa Cruz	Sí	8,1%	7,1%	9,3%	0,056	0,5%	1,554
	No	91,9%	90,7%	92,9%	0,005	0,5%	1,554

INTERVALO DE CONFIANZA AL 98%							
MUNICIPIO	REFRIGERADOR	PORCENTAJE	LÍMITE INFERIOR	LÍMITE SUPERIOR	COEFICIENTE DE VARIACIÓN	ERROR ESTÁNDAR	EFECTO DE DISEÑO
Lagunillas	Sí	88,2%	68,3%	96,3%	0,063	5,5%	0,472
	No	11,8%	3,7%	31,7%	0,470	5,5%	0,472
Charagua	Sí	88,3%	76,7%	94,5%	0,042	3,7%	0,848
	No	11,7%	5,5%	23,3%	0,314	3,7%	0,848
Cabezas	Sí	82,5%	64,0%	92,6%	0,073	6,0%	1,928
	No	17,5%	7,4%	36,0%	0,344	6,0%	1,928
Cuevo	Sí	73,5%	52,8%	87,3%	0,103	7,6%	0,330
	No	26,5%	12,7%	47,2%	0,286	7,6%	0,330
Gutiérrez	Sí	80,6%	60,7%	91,7%	0,082	6,6%	0,772
	No	19,4%	8,3%	39,3%	0,340	6,6%	0,772
Camiri	Sí	82,1%	67,0%	91,2%	0,062	5,1%	1,974
	No	17,9%	8,8%	33,0%	0,287	5,1%	1,974
Boyuibe	Sí	92,3%	74,6%	98,0%	0,046	4,3%	0,282
	No	7,7%	2,0%	25,4%	0,556	4,3%	0,282
Departamento de Santa Cruz	Sí	88,8%	87,7%	89,9%	0,005	0,5%	1,281
	No	11,2%	10,1%	12,3%	0,043	0,5%	1,281

INTERVALO DE CONFIANZA AL 98%							
MUNICIPIO	AIRE ACONDICIONADO	PORCENTAJE	LÍMITE INFERIOR	LÍMITE SUPERIOR	COEFICIENTE DE VARIACIÓN	ERROR ESTÁNDAR	EFECTO DE DISEÑO
Lagunillas	Sí	0%	-	-	-	-	-
	No	100%	100%	100%	0,000	0%	0,000
Charagua	Sí	7,8%	3,0%	18,6%	0,393	3,1%	0,848
	No	92,2%	81,4%	97,0%	0,033	3,1%	0,848
Cabezas	Sí	5,0%	1,0%	22,3%	0,690	3,5%	1,928
	No	95,0%	77,7%	99,0%	0,036	3,5%	1,928
Cuevo	Sí	8,8%	2,3%	28,5%	0,552	4,9%	0,330
	No	91,2%	71,5%	97,7%	0,053	4,9%	0,330
Gutiérrez	Sí	2,8%	0,3%	23,5%	0,988	2,7%	0,772
	No	97,2%	76,5%	99,7%	0,028	2,7%	0,772
Camiri	Sí	10,7%	4,2%	24,8%	0,386	4,1%	1,974
	No	89,3%	75,2%	95,8%	0,046	4,1%	1,974
Boyuibe	Sí	0%	-	-	-	-	-
	No	100%	100%	-	-	0%	0,000
Departamento de Santa Cruz	Sí	22,0%	20,4%	23,6%	0,031	0,7%	1,495
	No	78,0%	76,4%	79,6%	0,009	0,7%	1,495

INTERVALO DE CONFIANZA AL 98%							
MUNICIPIO	SISTEMA DE AGUA CALIENTE	PORCENTAJE	LÍMITE INFERIOR	LÍMITE SUPERIOR	COEFICIENTE DE VARIACIÓN	ERROR ESTÁNDAR	EFECTO DE DISEÑO
Lagunillas	Sí	20,6%	8,8%	41,2%	0,337	6,9%	0,472
	No	79,4%	58,8%	91,2%	0,087	6,9%	0,472
Charagua	Sí	15,6%	8,1%	27,8%	0,266	4,1%	0,848
	No	84,4%	72,2%	91,9%	0,049	4,1%	0,848
Cabezas	Sí	15,0%	5,9%	33,2%	0,377	5,7%	1,928
	No	85,0%	66,8%	94,1%	0,067	5,7%	1,928
Cuevo	Sí	23,5%	10,7%	44,2%	0,310	7,3%	0,330
	No	76,5%	55,8%	89,3%	0,095	7,3%	0,330
Gutiérrez	Sí	8,3%	2,2%	27,2%	0,554	4,6%	0,772
	No	91,7%	72,8%	97,8%	0,050	4,6%	0,772
Camiri	Sí	37,5%	23,9%	53,4%	0,173	6,5%	1,974
	No	62,5%	46,6%	76,1%	0,104	6,5%	1,974
Boyuibe	Sí	20,5%	9,3%	39,5%	0,316	6,5%	0,282
	No	79,5%	60,5%	90,7%	0,081	6,5%	0,282
Departamento de Santa Cruz	Sí	36,4%	34,6%	38,2%	0,021	0,8%	1,463
	No	63,6%	61,8%	65,4%	0,012	0,8%	1,463

INTERVALO DE CONFIANZA AL 98%							
MUNICIPIO	TANQUE PARA ALMACENAR AGUA	PORCENTAJE	LÍMITE INFERIOR	LÍMITE SUPERIOR	COEFICIENTE DE VARIACIÓN	ERROR ESTÁNDAR	EFECTO DE DISEÑO
Lagunillas	Sí	20,6%	8,8%	41,2%	0,337	6,9%	0,472
	No	79,4%	58,8%	91,2%	0,087	6,9%	0,472
Charagua	Sí	44,2%	31,6%	57,5%	0,128	5,7%	0,848
	No	55,8%	42,5%	68,4%	0,101	5,7%	0,848
Cabezas	Sí	5,0%	1,0%	22,3%	0,690	3,5%	1,928
	No	95,0%	77,7%	99,0%	0,036	3,5%	1,928
Cuevo	Sí	44,1%	26,0%	63,9%	0,193	8,5%	0,330
	No	55,9%	36,1%	74,0%	0,153	8,5%	0,330
Gutiérrez	Sí	88,9%	69,8%	96,5%	0,059	5,2%	0,772
	No	11,1%	3,5%	30,2%	0,472	5,2%	0,772
Camiri	Sí	16,1%	7,6%	31,0%	0,306	4,9%	1,974
	No	83,9%	69,0%	92,4%	0,059	4,9%	1,974
Boyuibe	Sí	35,9%	20,4%	55,0%	0,214	7,7%	0,282
	No	64,1%	45,0%	79,6%	0,120	7,7%	0,282
Departamento de Santa Cruz	Sí	7,7%	6,9%	8,7%	0,051	0,4%	1,198
	No	92,3%	91,3%	93,1%	0,004	0,4%	1,198

INTERVALO DE CONFIANZA AL 98%							
MUNICIPIO	COMPUTADORA O LAPTOP	PORCENTAJE	LÍMITE INFERIOR	LÍMITE SUPERIOR	COEFICIENTE DE VARIACIÓN	ERROR ESTÁNDAR	EFECTO DE DISEÑO
Lagunillas	Sí	23,5%	10,7%	44,2%	0,310	7,3%	0,472
	No	76,5%	55,8%	89,3%	0,095	7,3%	0,472
Charagua	Sí	28,6%	18,1%	41,9%	0,180	5,2%	0,848
	No	71,4%	58,1%	81,9%	0,072	5,2%	0,848
Cabezas	Sí	35,0%	19,9%	53,9%	0,216	7,6%	1,928
	No	65,0%	46,1%	80,1%	0,116	7,6%	1,928
Cuevo	Sí	26,5%	12,7%	47,2%	0,286	7,6%	0,330
	No	73,5%	52,8%	87,3%	0,103	7,6%	0,330
Gutiérrez	Sí	13,9%	5,0%	33,3%	0,416	5,8%	0,772
	No	86,1%	66,7%	95,0%	0,067	5,8%	0,772
Camiri	Sí	35,7%	22,4%	51,6%	0,180	6,4%	1,974
	No	64,3%	48,4%	77,6%	0,100	6,4%	1,974
Boyuibe	Sí	17,9%	7,6%	36,8%	0,343	6,2%	0,282
	No	82,1%	63,2%	92,4%	0,075	6,2%	0,282
Departamento de Santa Cruz	Sí	39,1%	37,3%	41,0%	0,020	0,8%	1,462
	No	60,9%	59,0%	62,7%	0,013	0,8%	1,462

INTERVALO DE CONFIANZA AL 98%							
MUNICIPIO	RADIO O EQUIPO DE SONIDO	PORCENTAJE	LÍMITE INFERIOR	LÍMITE SUPERIOR	COEFICIENTE DE VARIACIÓN	ERROR ESTÁNDAR	EFECTO DE DISEÑO
Lagunillas	Sí	61,8%	41,4%	78,7%	0,135	8,3%	0,472
	No	38,2%	21,3%	58,6%	0,218	8,3%	0,472
Charagua	Sí	57,1%	43,7%	69,6%	0,099	5,6%	0,848
	No	42,9%	30,4%	56,3%	0,132	5,6%	0,848
Cabezas	Sí	45,0%	28,0%	63,3%	0,175	7,9%	1,928
	No	55,0%	36,7%	72,0%	0,143	7,9%	1,928
Cuevo	Sí	44,1%	26,0%	63,9%	0,193	8,5%	0,330
	No	55,9%	36,1%	74,0%	0,153	8,5%	0,330
Gutiérrez	Sí	47,2%	29,0%	66,2%	0,176	8,3%	0,772
	No	52,8%	33,8%	71,0%	0,158	8,3%	0,772
Camiri	Sí	73,2%	57,4%	84,7%	0,081	5,9%	1,974
	No	26,8%	15,3%	42,6%	0,221	5,9%	1,974
Boyuibe	Sí	61,5%	42,5%	77,6%	0,127	7,8%	0,282
	No	38,5%	22,4%	57,5%	0,203	7,8%	0,282
Departamento de Santa Cruz	Sí	60,0%	58,2%	61,8%	0,013	0,8%	1,425
	No	40,0%	38,2%	41,8%	0,020	0,8%	1,425

INTERVALO DE CONFIANZA AL 98%							
MUNICIPIO	TELEVISIÓN	PORCENTAJE	LÍMITE INFERIOR	LÍMITE SUPERIOR	COEFICIENTE DE VARIACIÓN	ERROR ESTÁNDAR	EFECTO DE DISEÑO
Lagunillas	Sí	91,2%	71,5%	97,7%	0,053	4,9%	0,472
	No	8,8%	2,3%	28,5%	0,552	4,9%	0,472
Charagua	Sí	83,1%	70,7%	90,9%	0,051	4,3%	0,848
	No	16,9%	9,1%	29,3%	0,253	4,3%	0,848
Cabezas	Sí	92,5%	75,1%	98,1%	0,045	4,2%	1,928
	No	7,5%	1,9%	24,9%	0,556	4,2%	1,928
Cuevo	Sí	97,1%	75,4%	99,7%	0,030	2,9%	0,330
	No	2,9%	0,3%	24,6%	0,987	2,9%	0,330
Gutiérrez	Sí	80,6%	60,7%	91,7%	0,082	6,6%	0,772
	No	19,4%	8,3%	39,3%	0,340	6,6%	0,772
Camiri	Sí	92,9%	79,4%	97,8%	0,037	3,4%	1,974
	No	7,1%	2,2%	20,6%	0,483	3,4%	1,974
Boyuibe	Sí	89,7%	71,8%	96,8%	0,054	4,9%	0,282
	No	10,3%	3,2%	28,2%	0,474	4,9%	0,282
Departamento de Santa Cruz	Sí	90,8%	89,8%	91,8%	0,005	0,4%	1,243
	No	9,2%	8,2%	10,2%	0,047	0,4%	1,243

INTERVALO DE CONFIANZA AL 98%							
MUNICIPIO	SERVICIO DE TV CABLE/SATÉLITE	PORCENTAJE	LÍMITE INFERIOR	LÍMITE SUPERIOR	COEFICIENTE DE VARIACIÓN	ERROR ESTÁNDAR	EFECTO DE DISEÑO
Lagunillas	Sí	52,9%	33,5%	71,6%	0,162	8,6%	0,472
	No	47,1%	28,4%	66,5%	0,182	8,6%	0,472
Charagua	Sí	54,5%	41,2%	67,2%	0,104	5,7%	0,848
	No	45,5%	32,8%	58,8%	0,125	5,7%	0,848
Cabezas	Sí	35,0%	19,9%	53,9%	0,216	7,6%	1,928
	No	65,0%	46,1%	80,1%	0,116	7,6%	1,928
Cuevo	Sí	35,3%	19,1%	55,8%	0,233	8,2%	0,330
	No	64,7%	44,2%	80,9%	0,127	8,2%	0,330
Gutiérrez	Sí	33,3%	17,9%	53,4%	0,236	7,9%	0,772
	No	66,7%	46,6%	82,1%	0,118	7,9%	0,772
Camiri	Sí	57,1%	41,5%	71,5%	0,116	6,6%	1,974
	No	42,9%	28,5%	58,5%	0,155	6,6%	1,974
Boyuibe	Sí	43,6%	26,6%	62,2%	0,182	8,0%	0,282
	No	56,4%	37,8%	73,4%	0,141	8,0%	0,282
Departamento de Santa Cruz	Sí	48,9%	47,1%	50,8%	0,016	0,8%	1,435
	No	51,1%	49,2%	52,9%	0,016	0,8%	1,435

INTERVALO DE CONFIANZA AL 98%							
MUNICIPIO	MOTOCICLETA	PORCENTAJE	LÍMITE INFERIOR	LÍMITE SUPERIOR	COEFICIENTE DE VARIACIÓN	ERROR ESTÁNDAR	EFECTO DE DISEÑO
Lagunillas	Sí	20,6%	8,8%	41,2%	0,337	6,9%	0,472
	No	79,4%	58,8%	91,2%	0,087	6,9%	0,472
Charagua	Sí	40,3%	28,1%	53,7%	0,139	5,6%	0,848
	No	59,7%	46,3%	71,9%	0,094	5,6%	0,848
Cabezas	Sí	47,5%	30,1%	65,5%	0,166	7,9%	1,928
	No	52,5%	34,5%	69,9%	0,151	7,9%	1,928
Cuevo	Sí	44,1%	26,0%	63,9%	0,193	8,5%	0,330
	No	55,9%	36,1%	74,0%	0,153	8,5%	0,330
Gutiérrez	Sí	52,8%	33,8%	71,0%	0,158	8,3%	0,772
	No	47,2%	29,0%	66,2%	0,176	8,3%	0,772
Camiri	Sí	21,4%	11,3%	36,9%	0,256	5,5%	1,974
	No	78,6%	63,1%	88,7%	0,070	5,5%	1,974
Boyuibe	Sí	30,8%	16,5%	50,0%	0,241	7,4%	0,282
	No	69,2%	50,0%	83,5%	0,107	7,4%	0,282
Departamento de Santa Cruz	Sí	30,8%	29,2%	32,5%	0,023	0,7%	1,294
	No	69,2%	67,5%	70,8%	0,010	0,7%	1,294

INTERVALO DE CONFIANZA AL 98%							
MUNICIPIO	AUTOMÓVIL	PORCENTAJE	LÍMITE INFERIOR	LÍMITE SUPERIOR	COEFICIENTE DE VARIACIÓN	ERROR ESTÁNDAR	EFECTO DE DISEÑO
Lagunillas	Sí	32,4%	16,9%	53,0%	0,248	8,0%	0,472
	No	67,6%	47,0%	83,1%	0,119	8,0%	0,472
Charagua	Sí	28,6%	18,1%	41,9%	0,180	5,2%	0,848
	No	71,4%	58,1%	81,9%	0,072	5,2%	0,848
Cabezas	Sí	15,0%	5,9%	33,2%	0,377	5,7%	1,928
	No	85,0%	66,8%	94,1%	0,067	5,7%	1,928
Cuevo	Sí	20,6%	8,8%	41,2%	0,337	6,9%	0,330
	No	79,4%	58,8%	91,2%	0,087	6,9%	0,330
Gutiérrez	Sí	44,4%	26,7%	63,7%	0,187	8,3%	0,772
	No	55,6%	36,3%	73,3%	0,149	8,3%	0,772
Camiri	Sí	28,6%	16,7%	44,4%	0,212	6,0%	1,974
	No	71,4%	55,6%	83,3%	0,085	6,0%	1,974
Boyuibe	Sí	28,2%	14,6%	47,5%	0,256	7,2%	0,282
	No	71,8%	52,5%	85,4%	0,101	7,2%	0,282
Departamento de Santa Cruz	Sí	34,5%	32,7%	36,3%	0,022	0,8%	1,451
	No	65,5%	63,7%	67,3%	0,012	0,8%	1,451

2.6.1.11. Bienes de la vivienda en la provincia Vallegrande

INTERVALO DE CONFIANZA AL 98%							
MUNICIPIO	TELÉFONO CELULAR	PORCENTAJE	LÍMITE INFERIOR	LÍMITE SUPERIOR	COEFICIENTE DE VARIACIÓN	ERROR ESTÁNDAR	EFECTO DE DISEÑO
Vallegrande	Sí	100,%	100%	100%	0,000	0%	0,000
	No	0%	-	-	-	-	-
El Trigal	Sí	87,9%	67,4%	96,2%	0,065	5,7%	0,449
	No	12,1%	3,8%	32,6%	0,470	5,7%	0,449
Moro Moro	Sí	94,7%	76,6%	99,0%	0,038	3,6%	0,655
	No	5,3%	1,0%	23,4%	0,690	3,6%	0,655
Postrervalle	Sí	97,6%	79,2%	99,8%	0,024	2,4%	0,271
	No	2,4%	0,2%	20,8%	0,990	2,4%	0,271
Pucará	Sí	91,4%	72,1%	97,8%	0,052	4,7%	0,534
	No	8,6%	2,2%	27,9%	0,553	4,7%	0,534
Departamento de Santa Cruz	Sí	97,1%	96,5%	97,6%	0,003	0,2%	1,173
	No	2,9%	2,4%	3,5%	0,084	0,2%	1,173

INTERVALO DE CONFIANZA AL 98%							
MUNICIPIO	TELÉFONO FIJO	PORCENTAJE	LÍMITE INFERIOR	LÍMITE SUPERIOR	COEFICIENTE DE VARIACIÓN	ERROR ESTÁNDAR	EFECTO DE DISEÑO
Vallegrande	Sí	1,5%	0,1%	14,3%	0,995	1,5%	2,278
	No	98,5%	85,7%	99,9%	0,016	1,5%	2,278
El Trigal	Sí	3,0%	0,3%	25,4%	0,987	3,0%	0,449
	No	97,0%	74,6%	99,7%	0,031	3,0%	0,449
Moro Moro	Sí	0%	-	-	-	-	-
	No	100%	100%	100%	0	0%	
Postrervalle	Sí	0%	-	-	-	-	-
	No	100%	100%	100%	0	0%	0
Pucará	Sí	0%	-	-	-	-	-
	No	100%	0%	100%	0	0%	0
Departamento de Santa Cruz	Sí	8,1%	7,1%	9,3%	0,056	0,5%	1,554
	No	91,9%	90,7%	92,9%	0,005	0,5%	1,554

INTERVALO DE CONFIANZA AL 98%							
MUNICIPIO	REFRIGERADOR	PORCENTAJE	LÍMITE INFERIOR	LÍMITE SUPERIOR	COEFICIENTE DE VARIACIÓN	ERROR ESTÁNDAR	EFECTO DE DISEÑO
Vallegrande	Sí	93,8%	81,9%	98,1%	0,032	3,0%	2,278
	No	6,2%	1,9%	18,1%	0,486	3,0%	2,278
El Trigal	Sí	72,7%	51,6%	87,0%	0,107	7,8%	0,449
	No	27,3%	13,0%	48,4%	0,285	7,8%	0,449
Moro Moro	Sí	71,1%	51,4%	85,0%	0,104	7,4%	0,655
	No	28,9%	15,0%	48,6%	0,255	7,4%	0,655
Postrervalle	Sí	76,2%	57,7%	88,2%	0,086	6,6%	0,271
	No	23,8%	11,8%	42,3%	0,277	6,6%	0,271
Pucará	Sí	88,6%	69,0%	96,4%	0,061	5,4%	0,534
	No	11,4%	3,6%	31,0%	0,472	5,4%	0,534
Departamento de Santa Cruz	Sí	88,8%	87,7%	89,9%	0,005	0,5%	1,281
	No	11,2%	10,1%	12,3%	0,043	0,5%	1,281

INTERVALO DE CONFIANZA AL 98%							
MUNICIPIO	AIRE ACONDICIONADO	PORCENTAJE	LÍMITE INFERIOR	LÍMITE SUPERIOR	COEFICIENTE DE VARIACIÓN	ERROR ESTÁNDAR	EFECTO DE DISEÑO
Vallegrande	Sí	1,5%	0,1%	14,3%	0,995	1,5%	2,278
	No	98,5%	85,7%	99,9%	0,016	1,5%	2,278
El Trigal	Sí	0%	-	-	-	-	-
	No	100%	100%	100%	0,000	0%	0,000
Moro Moro	Sí	0%	-	-	-	-	-
	No	100%	100%	100%	0	0%	0,000
Postrervalle	Sí	0%	-	-	-	-	-
	No	100%	100%	100%	0.	0%	0,000
Pucará	Sí	0%	-	-	-	-	-
	No	100%	0%	100%	0	0%	0,000
Departamento de Santa Cruz	Sí	22,0%	20,4%	23,6%	0,031	0,7%	1,495
	No	78,0%	76,4%	79,6%	0,009	0,7%	1,495

INTERVALO DE CONFIANZA AL 98%							
MUNICIPIO	SISTEMA DE AGUA CALIENTE	PORCENTAJE	LÍMITE INFERIOR	LÍMITE SUPERIOR	COEFICIENTE DE VARIACIÓN	ERROR ESTÁNDAR	EFECTO DE DISEÑO
Vallegrande	Sí	80,0%	65,9%	89,2%	0,062	5,0%	2,278
	No	20,0%	10,8%	34,1%	0,249	5,0%	2,278
El Trigal	Sí	42,4%	24,4%	62,8%	0,203	8,6%	0,449
	No	57,6%	37,2%	75,6%	0,150	8,6%	0,449
Moro Moro	Sí	60,5%	41,3%	77,0%	0,131	7,9%	0,655
	No	39,5%	23,0%	58,7%	0,201	7,9%	0,655
Postrervalle	Sí	64,3%	45,8%	79,3%	0,115	7,4%	0,271
	No	35,7%	20,7%	54,2%	0,208	7,4%	0,271
Pucará	Sí	62,9%	42,7%	79,4%	0,130	8,2%	0,534
	No	37,1%	20,6%	57,3%	0,220	8,2%	0,534
Departamento de Santa Cruz	Sí	36,4%	34,6%	38,2%	0,021	0,8%	1,463
	No	63,6%	61,8%	65,4%	0,012	0,8%	1,463

INTERVALO DE CONFIANZA AL 98%							
MUNICIPIO	TANQUE PARA ALMACENAR AGUA	PORCENTAJE	LÍMITE INFERIOR	LÍMITE SUPERIOR	COEFICIENTE DE VARIACIÓN	ERROR ESTÁNDAR	EFECTO DE DISEÑO
Vallegrande	Sí	16,9%	8,6%	30,7%	0,275	4,7%	2,278
	No	83,1%	69,3%	91,4%	0,056	4,7%	2,278
El Trigal	Sí	24,2%	11,0%	45,4%	0,308	7,5%	0,449
	No	75,8%	54,6%	89,0%	0,099	7,5%	0,449
Moro Moro	Sí	23,7%	11,2%	43,2%	0,292	6,9%	0,655
	No	76,3%	56,8%	88,8%	0,091	6,9%	0,655
Postrervalle	Sí	0%	-	-	-	-	-
	No	100%	100%	100%	0,000	0%	0,000
Pucará	Sí	2,9%	0,3%	24,2%	0,988	2,8%	0,534
	No	97,1%	75,8%	99,7%	0,029	2,8%	0,534
Departamento de Santa Cruz	Sí	7,7%	6,9%	8,7%	0,051	0,4%	1,198
	No	92,3%	91,3%	93,1%	0,004	0,4%	1,198

INTERVALO DE CONFIANZA AL 98%							
MUNICIPIO	COMPUTADORA O LAPTOP	PORCENTAJE	LÍMITE INFERIOR	LÍMITE SUPERIOR	COEFICIENTE DE VARIACIÓN	ERROR ESTÁNDAR	EFECTO DE DISEÑO
Vallegrande	Sí	21,5%	11,9%	35,8%	0,237	5,1%	2,278
	No	78,5%	64,2%	88,1%	0,065	5,1%	2,278
El Trigal	Sí	9,1%	2,4%	29,3%	0,552	5,0%	0,449
	No	90,9%	70,7%	97,6%	0,055	5,0%	0,449
Moro Moro	Sí	15,8%	6,2%	34,8%	0,376	5,9%	0,655
	No	84,2%	65,2%	93,8%	0,070	5,9%	0,655
Postrervalle	Sí	9,5%	3,0%	26,6%	0,477	4,5%	0,271
	No	90,5%	73,4%	97,0%	0,050	4,5%	0,271
Pucará	Sí	5,7%	1,1%	25,1%	0,688	3,9%	0,534
	No	94,3%	74,9%	98,9%	0,042	3,9%	0,534
Departamento de Santa Cruz	Sí	39,1%	37,3%	41,0%	0,020	0,8%	1,462
	No	60,9%	59,0%	62,7%	0,013	0,8%	1,462

INTERVALO DE CONFIANZA AL 98%							
MUNICIPIO	RADIO O EQUIPO DE SONIDO	PORCENTAJE	LÍMITE INFERIOR	LÍMITE SUPERIOR	COEFICIENTE DE VARIACIÓN	ERROR ESTÁNDAR	EFECTO DE DISEÑO
Vallegrande	Sí	89,2%	76,4%	95,5%	0,043	3,9%	2,278
	No	10,8%	4,5%	23,6%	0,358	3,9%	2,278
El Trigal	Sí	81,8%	60,9%	92,9%	0,082	6,7%	0,449
	No	18,2%	7,1%	39,1%	0,370	6,7%	0,449
Moro Moro	Sí	57,9%	38,9%	74,8%	0,139	8,0%	0,655
	No	42,1%	25,2%	61,1%	0,191	8,0%	0,655
Postrervalle	Sí	61,9%	43,5%	77,4%	0,121	7,5%	0,271
	No	38,1%	22,6%	56,5%	0,197	7,5%	0,271
Pucará	Sí	82,9%	62,8%	93,3%	0,077	6,4%	0,534
	No	17,1%	6,7%	37,2%	0,372	6,4%	0,534
Departamento de Santa Cruz	Sí	60,0%	58,2%	61,8%	0,013	0,8%	1,425
	No	40,0%	38,2%	41,8%	0,020	0,8%	1,425

INTERVALO DE CONFIANZA AL 98%							
MUNICIPIO	TELEVISIÓN	PORCENTAJE	LÍMITE INFERIOR	LÍMITE SUPERIOR	COEFICIENTE DE VARIACIÓN	ERROR ESTÁNDAR	EFECTO DE DISEÑO
Vallegrande	Sí	93,8%	81,9%	98,1%	0,032	3,0%	2,278
	No	6,2%	1,9%	18,1%	0,486	3,0%	2,278
El Trigal	Sí	81,8%	60,9%	92,9%	0,082	6,7%	0,449
	No	18,2%	7,1%	39,1%	0,370	6,7%	0,449
Moro Moro	Sí	92,1%	73,9%	98,0%	0,048	4,4%	0,655
	No	7,9%	2,0%	26,1%	0,555	4,4%	0,655
Postrervalle	Sí	85,7%	68,0%	94,4%	0,063	5,4%	0,271
	No	14,3%	5,6%	32,0%	0,379	5,4%	0,271
Pucará	Sí	80,0%	59,7%	91,5%	0,085	6,8%	0,534
	No	20,0%	8,5%	40,3%	0,339	6,8%	0,534
Departamento de Santa Cruz	Sí	90,8%	89,8%	91,8%	0,005	0,4%	1,243
	No	9,2%	8,2%	10,2%	0,047	0,4%	1,243

INTERVALO DE CONFIANZA AL 98%							
MUNICIPIO	SERVICIO DE TV CABLE/SATÉLITE	PORCENTAJE	LÍMITE INFERIOR	LÍMITE SUPERIOR	COEFICIENTE DE VARIACIÓN	ERROR ESTÁNDAR	EFECTO DE DISEÑO
Vallegrande	Sí	40,0%	26,9%	54,7%	0,152	6,1%	2,278
	No	60,0%	45,3%	73,1%	0,102	6,1%	2,278
El Trigal	Sí	45,5%	26,8%	65,5%	0,191	8,7%	0,449
	No	54,5%	34,5%	73,2%	0,159	8,7%	0,449
Moro Moro	Sí	34,2%	18,9%	53,7%	0,225	7,7%	0,655
	No	65,8%	46,3%	81,1%	0,117	7,7%	0,655
Postrervalle	Sí	26,2%	13,5%	44,7%	0,260	6,8%	0,271
	No	73,8%	55,3%	86,5%	0,092	6,8%	0,271
Pucará	Sí	40,0%	22,9%	60,0%	0,208	8,3%	0,534
	No	60,0%	40,0%	77,1%	0,138	8,3%	0,534
Departamento de Santa Cruz	Sí	48,9%	47,1%	50,8%	0,016	0,8%	1,435
	No	51,1%	49,2%	52,9%	0,016	0,8%	1,435

INTERVALO DE CONFIANZA AL 98%							
MUNICIPIO	MOTOCICLETA	PORCENTAJE	LÍMITE INFERIOR	LÍMITE SUPERIOR	COEFICIENTE DE VARIACIÓN	ERROR ESTÁNDAR	EFECTO DE DISEÑO
Vallegrande	Sí	18,5%	9,7%	32,4%	0,261	4,8%	2,278
	No	81,5%	67,6%	90,3%	0,059	4,8%	2,278
El Trigal	Sí	36,4%	19,6%	57,2%	0,231	8,4%	0,449
	No	63,6%	42,8%	80,4%	0,132	8,4%	0,449
Moro Moro	Sí	39,5%	23,0%	58,7%	0,201	7,9%	0,655
	No	60,5%	41,3%	77,0%	0,131	7,9%	0,655
Postrervalle	Sí	33,3%	18,8%	51,9%	0,219	7,3%	0,271
	No	66,7%	48,1%	81,2%	0,109	7,3%	0,271
Pucará	Sí	14,3%	5,1%	34,1%	0,415	5,9%	0,534
	No	85,7%	65,9%	94,9%	0,069	5,9%	0,534
Departamento de Santa Cruz	Sí	30,8%	29,2%	32,5%	0,023	0,7%	1,294
	No	69,2%	67,5%	70,8%	0,010	0,7%	1,294

INTERVALO DE CONFIANZA AL 98%							
MUNICIPIO	AUTOMÓVIL	PORCENTAJE	LÍMITE INFERIOR	LÍMITE SUPERIOR	COEFICIENTE DE VARIACIÓN	ERROR ESTÁNDAR	EFECTO DE DISEÑO
Vallegrande	Sí	50,8%	36,5%	64,9%	0,122	6,2%	2,278
	No	49,2%	35,1%	63,5%	0,126	6,2%	2,278
El Trigal	Sí	39,4%	22,0%	60,0%	0,216	8,5%	0,449
	No	60,6%	40,0%	78,0%	0,141	8,5%	0,449
Moro Moro	Sí	52,6%	34,1%	70,4%	0,154	8,1%	0,655
	No	47,4%	29,6%	65,9%	0,171	8,1%	0,655
Postrervalle	Sí	31,0%	17,0%	49,5%	0,231	7,2%	0,271
	No	69,0%	50,5%	83,0%	0,104	7,2%	0,271
Pucará	Sí	45,7%	27,5%	65,1%	0,185	8,4%	0,534
	No	54,3%	34,9%	72,5%	0,155	8,4%	0,534
Departamento de Santa Cruz	Sí	34,5%	32,7%	36,3%	0,022	0,8%	1,451
	No	65,5%	63,7%	67,3%	0,012	0,8%	1,451

2.6.1.12. Bienes de la vivienda en la provincia Florida

INTERVALO DE CONFIANZA AL 98%							
MUNICIPIO	TELÉFONO CELULAR	PORCENTAJE	LÍMITE INFERIOR	LÍMITE SUPERIOR	COEFICIENTE DE VARIACIÓN	ERROR ESTÁNDAR	EFECTO DE DISEÑO
Samaipata	Sí	90,9%	74,4%	97,2%	0,048	4,3%	1,374
	No	9,1%	2,8%	25,6%	0,478	4,3%	1,374
Pampa Grande	Sí	97,5%	78,2%	99,8%	0,025	2,5%	0,990
	No	2,5%	0,2%	21,8%	0,991	2,5%	0,990
Mairana	Sí	95,3%	78,8%	99,1%	0,034	3,2%	1,283
	No	4,7%	0,9%	21,2%	0,693	3,2%	1,283
Quirusillas	Sí	100%	100%	100%	0,000	0%	0,000
	No	0%	-	-	-	-	-
Departamento de Santa Cruz	Sí	97,1%	96,5%	97,6%	0,003	0,2%	1,173
	No	2,9%	2,4%	3,5%	0,084	0,2%	1,173

INTERVALO DE CONFIANZA AL 98%							
MUNICIPIO	TELÉFONO FIJO	PORCENTAJE	LÍMITE INFERIOR	LÍMITE SUPERIOR	COEFICIENTE DE VARIACIÓN	ERROR ESTÁNDAR	EFECTO DE DISEÑO
Samaipata	Sí	6,8%	1,8%	23,1%	0,559	3,8%	1,374
	No	93,2%	76,9%	98,2%	0,041	3,8%	1,374
Pampa Grande	Sí	0%	-	-	-	-	-
	No	100%	100%	100%	0,000	0%	0,000
Mairana	Sí	2,3%	0,2%	20,5%	0,991	2,3%	1,283
	No	97,7%	79,5%	99,8%	0,024	2,3%	1,283
Quirusillas	Sí	0%	-	-	-	-	-
	No	100%	100%	100%	0,000	0%	0,000
Departamento de Santa Cruz	Sí	8,1%	7,1%	9,3%	0,056	0,5%	1,554
	No	91,9%	90,7%	92,9%	0,005	0,5%	1,554

INTERVALO DE CONFIANZA AL 98%							
MUNICIPIO	REFRIGERADOR	PORCENTAJE	LÍMITE INFERIOR	LÍMITE SUPERIOR	COEFICIENTE DE VARIACIÓN	ERROR ESTÁNDAR	EFECTO DE DISEÑO
Samaipata	Sí	84,1%	66,7%	93,3%	0,066	5,5%	1,374
	No	15,9%	6,7%	33,3%	0,348	5,5%	1,374
Pampa Grande	Sí	75,0%	55,9%	87,6%	0,092	6,9%	0,990
	No	25,0%	12,4%	44,1%	0,275	6,9%	0,990
Mairana	Sí	74,4%	56,1%	86,9%	0,090	6,7%	1,283
	No	25,6%	13,1%	43,9%	0,261	6,7%	1,283
Quirusillas	Sí	94,1%	74,2%	98,9%	0,043	4,0%	0,231
	No	5,9%	1,1%	25,8%	0,688	4,0%	0,231
Departamento de Santa Cruz	Sí	88,8%	87,7%	89,9%	0,005	0,5%	1,281
	No	11,2%	10,1%	12,3%	0,043	0,5%	1,281

INTERVALO DE CONFIANZA AL 98%							
MUNICIPIO	AIRE ACONDICIONADO	PORCENTAJE	LÍMITE INFERIOR	LÍMITE SUPERIOR	COEFICIENTE DE VARIACIÓN	ERROR ESTÁNDAR	EFECTO DE DISEÑO
Samaipata	Sí	0%	-	-	-	-	-
	No	100%	100%	100%	0	0%	0,000
Pampa Grande	Sí	0%	-	-	-	-	-
	No	100%	100%	100%	0	0%	0,000
Mairana	Sí	0%	-	-	-	-	-
	No	100%	100%	100%	0	0%	0,000
Quirusillas	Sí	0%	-	-	-	-	-
	No	100%	100%	100%	0,000	0%	0,000
Departamento de Santa Cruz	Sí	22,0%	20,4%	23,6%	0,031	0,7%	1,495
	No	78,0%	76,4%	79,6%	0,009	0,7%	1,495

INTERVALO DE CONFIANZA AL 98%							
MUNICIPIO	SISTEMA DE AGUA CALIENTE	PORCENTAJE	LÍMITE INFERIOR	LÍMITE SUPERIOR	COEFICIENTE DE VARIACIÓN	ERROR ESTÁNDAR	EFECTO DE DISEÑO
Samaipata	Sí	38,6%	23,3%	56,6%	0,191	7,4%	1,374
	No	61,4%	43,4%	76,7%	0,120	7,4%	1,374
Pampa Grande	Sí	22,5%	10,6%	41,5%	0,294	6,6%	0,990
	No	77,5%	58,5%	89,4%	0,085	6,6%	0,990
Mairana	Sí	30,2%	16,5%	48,7%	0,232	7,0%	1,283
	No	69,8%	51,3%	83,5%	0,101	7,0%	1,283
Quirusillas	Sí	64,7%	44,0%	81,0%	0,127	8,2%	0,231
	No	35,3%	19,0%	56,0%	0,233	8,2%	0,231
Departamento de Santa Cruz	Sí	36,4%	34,6%	38,2%	0,021	0,8%	1,463
	No	63,6%	61,8%	65,4%	0,012	0,8%	1,463

INTERVALO DE CONFIANZA AL 98%							
MUNICIPIO	TANQUE PARA ALMACENAR AGUA	PORCENTAJE	LÍMITE INFERIOR	LÍMITE SUPERIOR	COEFICIENTE DE VARIACIÓN	ERROR ESTÁNDAR	EFECTO DE DISEÑO
Samaipata	Sí	22,7%	11,2%	40,7%	0,279	6,3%	1,374
	No	77,3%	59,3%	88,8%	0,082	6,3%	1,374
Pampa Grande	Sí	0%	-	-	-	-	-
	No	100%	100%	100%	0,000	0%	0,000
Mairana	Sí	7,0%	1,8%	23,5%	0,559	3,9%	1,283
	No	93,0%	76,5%	98,2%	0,042	3,9%	1,283
Quirusillas	Sí	5,9%	1,1%	25,8%	0,688	4,0%	0,231
	No	94,1%	74,2%	98,9%	0,043	4,0%	0,231
Departamento de Santa Cruz	Sí	7,7%	6,9%	8,7%	0,051	0,4%	1,198
	No	92,3%	91,3%	93,1%	0,004	0,4%	1,198

INTERVALO DE CONFIANZA AL 98%							
MUNICIPIO	COMPUTADORA O LAPTOP	PORCENTAJE	LÍMITE INFERIOR	LÍMITE SUPERIOR	COEFICIENTE DE VARIACIÓN	ERROR ESTÁNDAR	EFECTO DE DISEÑO
Samaipata	Sí	31,8%	17,9%	50,0%	0,221	7,0%	1,374
	No	68,2%	50,0%	82,1%	0,103	7,0%	1,374
Pampa Grande	Sí	25,0%	12,4%	44,1%	0,275	6,9%	0,990
	No	75,0%	55,9%	87,6%	0,092	6,9%	0,990
Mairana	Sí	23,3%	11,5%	41,5%	0,278	6,5%	1,283
	No	76,7%	58,5%	88,5%	0,084	6,5%	1,283
Quirusillas	Sí	8,8%	2,3%	28,7%	0,553	4,9%	0,231
	No	91,2%	71,3%	97,7%	0,054	4,9%	0,231
Departamento de Santa Cruz	Sí	39,1%	37,3%	41,0%	0,020	0,8%	1,462
	No	60,9%	59,0%	62,7%	0,013	0,8%	1,462

INTERVALO DE CONFIANZA AL 98%							
MUNICIPIO	RADIO O EQUIPO DE SONIDO	PORCENTAJE	LÍMITE INFERIOR	LÍMITE SUPERIOR	COEFICIENTE DE VARIACIÓN	ERROR ESTÁNDAR	EFECTO DE DISEÑO
Samaipata	Sí	43,2%	27,1%	60,9%	0,173	7,5%	1,374
	No	56,8%	39,1%	72,9%	0,132	7,5%	1,374
Pampa Grande	Sí	57,5%	38,9%	74,2%	0,136	7,8%	0,990
	No	42,5%	25,8%	61,1%	0,184	7,8%	0,990
Mairana	Sí	60,5%	42,3%	76,1%	0,124	7,5%	1,421
	No	39,5%	23,9%	57,7%	0,189	7,5%	1,283
Quirusillas	Sí	67,6%	46,8%	83,2%	0,119	8,0%	0,231
	No	32,4%	16,8%	53,2%	0,249	8,0%	0,231
Departamento de Santa Cruz	Sí	60,0%	58,2%	61,8%	0,013	0,8%	1,425
	No	40,0%	38,2%	41,8%	0,020	0,8%	1,425

INTERVALO DE CONFIANZA AL 98%							
MUNICIPIO	TELEVISIÓN	PORCENTAJE	LÍMITE INFERIOR	LÍMITE SUPERIOR	COEFICIENTE DE VARIACIÓN	ERROR ESTÁNDAR	EFECTO DE DISEÑO
Samaipata	Sí	77,3%	59,3%	88,8%	0,082	6,3%	1,374
	No	22,7%	11,2%	40,7%	0,279	6,3%	1,374
Pampa Grande	Sí	90,0%	72,2%	96,9%	0,053	4,8%	0,990
	No	10,0%	3,1%	27,8%	0,476	4,8%	0,990
Mairana	Sí	86,0%	68,6%	94,6%	0,062	5,3%	1,283
	No	14,0%	5,4%	31,4%	0,380	5,3%	1,283
Quirusillas	Sí	100%	100%	100%	0,000	0%	0,000
	No	-	-	-	-	-	-
Departamento de Santa Cruz	Sí	90,8%	89,8%	91,8%	0,005	0,4%	1,243
	No	9,2%	8,2%	10,2%	0,047	0,4%	1,243

INTERVALO DE CONFIANZA AL 98%							
MUNICIPIO	SERVICIO DE TV CABLE/SATÉLITE	PORCENTAJE	LÍMITE INFERIOR	LÍMITE SUPERIOR	COEFICIENTE DE VARIACIÓN	ERROR ESTÁNDAR	EFECTO DE DISEÑO
Samaipata	Sí	34,1%	19,6%	52,3%	0,210	7,2%	1,374
	No	65,9%	47,7%	80,4%	0,109	7,2%	1,374
Pampa Grande	Sí	12,5%	4,4%	30,6%	0,420	5,2%	0,990
	No	87,5%	69,4%	95,6%	0,060	5,2%	0,990
Mairana	Sí	32,6%	18,3%	51,0%	0,220	7,2%	1,283
	No	67,4%	49,0%	81,7%	0,106	7,2%	1,283
Quirusillas	Sí	38,2%	21,2%	58,7%	0,219	8,4%	0,231
	No	61,8%	41,3%	78,8%	0,135	8,4%	0,231
Departamento de Santa Cruz	Sí	48,9%	47,1%	50,8%	0,016	0,8%	1,435
	No	51,1%	49,2%	52,9%	0,016	0,8%	1,435

INTERVALO DE CONFIANZA AL 98%							
MUNICIPIO	MOTOCICLETA	PORCENTAJE	LÍMITE INFERIOR	LÍMITE SUPERIOR	COEFICIENTE DE VARIACIÓN	ERROR ESTÁNDAR	EFECTO DE DISEÑO
Samaipata	Sí	43,2%	27,1%	60,9%	0,173	7,5%	1,374
	No	56,8%	39,1%	72,9%	0,132	7,5%	1,374
Pampa Grande	Sí	37,5%	21,7%	56,4%	0,205	7,7%	0,990
	No	62,5%	43,6%	78,3%	0,123	7,7%	0,990
Mairana	Sí	58,1%	40,1%	74,2%	0,130	7,5%	1,283
	No	41,9%	25,8%	59,9%	0,180	7,5%	1,283
Quirusillas	Sí	50,0%	30,8%	69,2%	0,172	8,6%	0,231
	No	50,0%	30,8%	69,2%	0,172	8,6%	0,231
Departamento de Santa Cruz	Sí	30,8%	29,2%	32,5%	0,023	0,7%	1,294
	No	69,2%	67,5%	70,8%	0,010	0,7%	1,294

INTERVALO DE CONFIANZA AL 98%							
MUNICIPIO	AUTOMÓVIL	PORCENTAJE	LÍMITE INFERIOR	LÍMITE SUPERIOR	COEFICIENTE DE VARIACIÓN	ERROR ESTÁNDAR	EFECTO DE DISEÑO
Samaipata	Sí	25,0%	41,3%	78,8%	0,135	6,5%	1,374
	No	75,0%	21,2%	58,7%	0,219	6,5%	1,374
Pampa Grande	Sí	37,5%	21,7%	56,4%	0,205	7,7%	0,990
	No	62,5%	43,6%	78,3%	0,123	7,7%	0,990
Mairana	Sí	44,2%	27,7%	62,0%	0,172	7,6%	1,283
	No	55,8%	38,0%	72,3%	0,136	7,6%	1,283
Quirusillas	Sí	61,8%	41,3%	78,8%	0,135	8,4%	0,231
	No	38,2%	21,2%	58,7%	0,219	8,4%	0,231
Departamento de Santa Cruz	Sí	34,5%	32,7%	36,3%	0,022	0,8%	1,451
	No	65,5%	63,7%	67,3%	0,012	0,8%	1,451

2.6.1.13. Bienes de la vivienda en la provincia Obispo Santistevan

INTERVALO DE CONFIANZA AL 98%							
MUNICIPIO	TELÉFONO CELULAR	PORCENTAJE	LÍMITE INFERIOR	LÍMITE SUPERIOR	COEFICIENTE DE VARIACIÓN	ERROR ESTÁNDAR	EFECTO DE DISEÑO
Montero	Sí	94,0%	89,6%	96,6%	0,015	1,5%	1,242
	No	6,0%	3,4%	10,4%	0,243	1,5%	1,242
General Saavedra	Sí	94,2%	80,3%	98,5%	0,034	3,2%	0,596
	No	5,8%	1,5%	19,7%	0,561	3,2%	0,596
Minero	Sí	93,9%	82,3%	98,1%	0,031	2,9%	0,819
	No	6,1%	1,9%	17,7%	0,485	2,9%	0,819
Fernández Alonso	Sí	97,2%	76,6%	99,7%	0,028	2,7%	0,694
	No	2,8%	0,3%	23,4%	0,987	2,7%	0,694
San Pedro	Sí	95,6%	79,9%	99,1%	0,032	3,1%	0,624
	No	4,4%	0,9%	20,1%	0,692	3,1%	0,624
Departamento de Santa Cruz	Sí	97,1%	96,5%	97,6%	0,003	0,2%	1,173
	No	2,9%	2,4%	3,5%	0,084	0,2%	1,173

INTERVALO DE CONFIANZA AL 98%							
MUNICIPIO	TELÉFONO FIJO	PORCENTAJE	LÍMITE INFERIOR	LÍMITE SUPERIOR	COEFICIENTE DE VARIACIÓN	ERROR ESTÁNDAR	EFECTO DE DISEÑO
Montero	Sí	3,7%	1,8%	7,6%	0,311	1,2%	1,242
	No	96,3%	92,4%	98,2%	0,012	1,2%	1,242
General Saavedra	Sí	1,9%	0,2%	17,2%	0,991	1,9%	0,596
	No	98,1%	82,8%	99,8%	0,019	1,9%	0,596
Minero	Sí	7,6%	2,7%	19,6%	0,430	3,3%	0,819
	No	92,4%	80,4%	97,3%	0,035	3,3%	0,819
Fernández Alonso	Sí	2,8%	0,3%	23,4%	0,987	2,7%	0,694
	No	97,2%	76,6%	99,7%	0,028	2,7%	0,694
San Pedro	Sí	2,2%	0,2%	19,5%	0,990	2,2%	0,624
	No	97,8%	80,5%	99,8%	0,022	2,2%	0,624
Departamento de Santa Cruz	Sí	8,1%	7,1%	9,3%	0,056	0,5%	1,554
	No	91,9%	90,7%	92,9%	0,005	0,5%	1,554

INTERVALO DE CONFIANZA AL 98%							
MUNICIPIO	REFRIGERADOR	PORCENTAJE	LÍMITE INFERIOR	LÍMITE SUPERIOR	COEFICIENTE DE VARIACIÓN	ERROR ESTÁNDAR	EFECTO DE DISEÑO
Montero	Sí	83,9%	77,9%	88,5%	0,027	2,3%	1,242
	No	16,1%	11,5%	22,1%	0,140	2,3%	1,242
General Saavedra	Sí	88,5%	73,5%	95,5%	0,050	4,4%	0,596
	No	11,5%	4,5%	26,5%	0,384	4,4%	0,596
Minero	Sí	84,8%	71,5%	92,6%	0,052	4,4%	0,819
	No	15,2%	7,4%	28,5%	0,292	4,4%	0,819
Fernández Alonso	Sí	77,8%	57,8%	89,9%	0,089	6,9%	0,694
	No	22,2%	10,1%	42,2%	0,312	6,9%	0,694
San Pedro	Sí	91,1%	75,1%	97,2%	0,047	4,2%	0,624
	No	8,9%	2,8%	24,9%	0,478	4,2%	0,624
Departamento de Santa Cruz	Sí	88,8%	87,7%	89,9%	0,005	0,5%	1,281
	No	11,2%	10,1%	12,3%	0,043	0,5%	1,281

INTERVALO DE CONFIANZA AL 98%							
MUNICIPIO	AIRE ACONDICIONADO	PORCENTAJE	LÍMITE INFERIOR	LÍMITE SUPERIOR	COEFICIENTE DE VARIACIÓN	ERROR ESTÁNDAR	EFECTO DE DISEÑO
Montero	Sí	15,4%	10,9%	21,2%	0,144	2,2%	1,242
	No	84,6%	78,8%	89,1%	0,026	2,2%	1,242
General Saavedra	Sí	13,5%	5,7%	28,7%	0,352	4,7%	0,596
	No	86,5%	71,3%	94,3%	0,055	4,7%	0,596
Minero	Sí	10,6%	4,5%	23,2%	0,358	3,8%	0,819
	No	89,4%	76,8%	95,5%	0,042	3,8%	0,819
Fernández Alonso	Sí	2,8%	0,3%	23,4%	0,987	2,7%	0,694
	No	97,2%	76,6%	99,7%	0,028	2,7%	0,694
San Pedro	Sí	17,8%	8,0%	35,0%	0,321	5,7%	0,624
	No	82,2%	65,0%	92,0%	0,069	5,7%	0,624
Departamento de Santa Cruz	Sí	22,0%	20,4%	23,6%	0,031	0,7%	1,495
	No	78,0%	76,4%	79,6%	0,009	0,7%	1,495

INTERVALO DE CONFIANZA AL 98%							
MUNICIPIO	SISTEMA DE AGUA CALIENTE	PORCENTAJE	LÍMITE INFERIOR	LÍMITE SUPERIOR	COEFICIENTE DE VARIACIÓN	ERROR ESTÁNDAR	EFECTO DE DISEÑO
Montero	Sí	21,7%	16,4%	28,2%	0,116	2,5%	1,242
	No	78,3%	71,8%	83,6%	0,032	2,5%	1,242
General Saavedra	Sí	17,3%	8,2%	33,0%	0,303	5,3%	0,596
	No	82,7%	67,0%	91,8%	0,064	5,3%	0,596
Minero	Sí	13,6%	6,4%	26,7%	0,310	4,2%	0,819
	No	86,4%	73,3%	93,6%	0,049	4,2%	0,819
Fernández Alonso	Sí	13,9%	5,0%	33,2%	0,415	5,8%	0,694
	No	86,1%	66,8%	95,0%	0,067	5,8%	0,694
San Pedro	Sí	17,8%	8,0%	35,0%	0,321	5,7%	0,624
	No	82,2%	65,0%	92,0%	0,069	5,7%	0,624
Departamento de Santa Cruz	Sí	36,4%	34,6%	38,2%	0,021	0,8%	1,463
	No	63,6%	61,8%	65,4%	0,012	0,8%	1,463

INTERVALO DE CONFIANZA AL 98%							
MUNICIPIO	TANQUE PARA ALMACENAR AGUA	PORCENTAJE	LÍMITE INFERIOR	LÍMITE SUPERIOR	COEFICIENTE DE VARIACIÓN	ERROR ESTÁNDAR	EFECTO DE DISEÑO
Montero	Sí	5,6%	3,1%	10,0%	0,251	1,4%	1,242
	No	94,4%	90,0%	96,9%	0,015	1,4%	1,242
General Saavedra	Sí	3,8%	0,7%	17,7%	0,694	2,7%	0,596
	No	96,2%	82,3%	99,3%	0,028	2,7%	0,596
Minero	Sí	3,0%	0,6%	14,3%	0,697	2,1%	0,819
	No	97,0%	85,7%	99,4%	0,022	2,1%	0,819
Fernández Alonso	Sí	0%	-	-	-	-	-
	No	100%	100%	100%	0,000	0%	0,000
San Pedro	Sí	6,7%	1,7%	22,4%	0,558	3,7%	0,624
	No	93,3%	77,6%	98,3%	0,040	3,7%	0,624
Departamento de Santa Cruz	Sí	7,7%	6,9%	8,7%	0,051	0,4%	1,198
	No	92,3%	91,3%	93,1%	0,004	0,4%	1,198

INTERVALO DE CONFIANZA AL 98%							
MUNICIPIO	COMPUTADORA O LAPTOP	PORCENTAJE	LÍMITE INFERIOR	LÍMITE SUPERIOR	COEFICIENTE DE VARIACIÓN	ERROR ESTÁNDAR	EFECTO DE DISEÑO
Montero	Sí	33,3%	27,0%	40,4%	0,087	2,9%	1,242
	No	66,7%	59,6%	73,0%	0,043	2,9%	1,242
General Saavedra	Sí	23,1%	12,2%	39,3%	0,253	5,8%	0,596
	No	76,9%	60,7%	87,8%	0,076	5,8%	0,596
Minero	Sí	21,2%	11,8%	35,2%	0,237	5,0%	0,819
	No	78,8%	64,8%	88,2%	0,064	5,0%	0,819
Fernández Alonso	Sí	13,9%	5,0%	33,2%	0,415	5,8%	0,694
	No	86,1%	66,8%	95,0%	0,067	5,8%	0,694
San Pedro	Sí	31,1%	17,5%	48,9%	0,222	6,9%	0,624
	No	68,9%	51,1%	82,5%	0,100	6,9%	0,624
Departamento de Santa Cruz	Sí	39,1%	37,3%	41,0%	0,020	0,8%	1,462
	No	60,9%	59,0%	62,7%	0,013	0,8%	1,462

INTERVALO DE CONFIANZA AL 98%							
MUNICIPIO	RADIO O EQUIPO DE SONIDO	PORCENTAJE	LÍMITE INFERIOR	LÍMITE SUPERIOR	COEFICIENTE DE VARIACIÓN	ERROR ESTÁNDAR	EFECTO DE DISEÑO
Montero	Sí	59,2%	52,0%	66,0%	0,051	3,0%	1,242
	No	40,8%	34,0%	48,0%	0,074	3,0%	1,242
General Saavedra	Sí	57,7%	41,4%	72,4%	0,119	6,9%	0,596
	No	42,3%	27,6%	58,6%	0,162	6,9%	0,596
Minero	Sí	51,5%	37,4%	65,4%	0,120	6,2%	0,819
	No	48,5%	34,6%	62,6%	0,127	6,2%	0,819
Fernández Alonso	Sí	44,4%	26,8%	63,7%	0,187	8,3%	0,694
	No	55,6%	36,3%	73,2%	0,149	8,3%	0,694
San Pedro	Sí	42,2%	26,5%	59,7%	0,175	7,4%	0,624
	No	57,8%	40,3%	73,5%	0,128	7,4%	0,624
Departamento de Santa Cruz	Sí	60,0%	58,2%	61,8%	0,013	0,8%	1,425
	No	40,0%	38,2%	41,8%	0,020	0,8%	1,425

INTERVALO DE CONFIANZA AL 98%							
MUNICIPIO	TELEVISIÓN	PORCENTAJE	LÍMITE INFERIOR	LÍMITE SUPERIOR	COEFICIENTE DE VARIACIÓN	ERROR ESTÁNDAR	EFECTO DE DISEÑO
Montero	Sí	86,1%	80,4%	90,4%	0,025	2,1%	1,242
	No	13,9%	9,6%	19,6%	0,153	2,1%	1,242
General Saavedra	Sí	92,3%	78,1%	97,6%	0,040	3,7%	0,596
	No	7,7%	2,4%	21,9%	0,481	3,7%	0,596
Minero	Sí	84,8%	71,5%	92,6%	0,052	4,4%	0,819
	No	15,2%	7,4%	28,5%	0,292	4,4%	0,819
Fernández Alonso	Sí	80,6%	60,8%	91,7%	0,082	6,6%	0,694
	No	19,4%	8,3%	39,2%	0,340	6,6%	0,694
San Pedro	Sí	75,6%	57,9%	87,4%	0,085	6,4%	0,624
	No	24,4%	12,6%	42,1%	0,262	6,4%	0,624
Departamento de Santa Cruz	Sí	90,8%	89,8%	91,8%	0,005	0,4%	1,243
	No	9,2%	8,2%	10,2%	0,047	0,4%	1,243

INTERVALO DE CONFIANZA AL 98%							
MUNICIPIO	SERVICIO DE TV CABLE/SATÉLITE	PORCENTAJE	LÍMITE INFERIOR	LÍMITE SUPERIOR	COEFICIENTE DE VARIACIÓN	ERROR ESTÁNDAR	EFECTO DE DISEÑO
Montero	Sí	33,3%	27,0%	40,4%	0,087	2,9%	1,242
	No	66,7%	59,6%	73,0%	0,043	2,9%	1,242
General Saavedra	Sí	44,2%	29,2%	60,4%	0,156	6,9%	0,596
	No	55,8%	39,6%	70,8%	0,124	6,9%	0,596
Minero	Sí	27,3%	16,4%	41,7%	0,201	5,5%	0,819
	No	72,7%	58,3%	83,6%	0,075	5,5%	0,819
Fernández Alonso	Sí	22,2%	10,1%	42,2%	0,312	6,9%	0,694
	No	77,8%	57,8%	89,9%	0,089	6,9%	0,694
San Pedro	Sí	42,2%	26,5%	59,7%	0,175	7,4%	0,624
	No	57,8%	40,3%	73,5%	0,128	7,4%	0,624
Departamento de Santa Cruz	Sí	48,9%	47,1%	50,8%	0,016	0,8%	1,435
	No	51,1%	49,2%	52,9%	0,016	0,8%	1,435

INTERVALO DE CONFIANZA AL 98%							
MUNICIPIO	MOTOCICLETA	PORCENTAJE	LÍMITE INFERIOR	LÍMITE SUPERIOR	COEFICIENTE DE VARIACIÓN	ERROR ESTÁNDAR	EFECTO DE DISEÑO
Montero	Sí	53,2%	46,0%	60,2%	0,057	3,1%	1,242
	No	46,8%	39,8%	54,0%	0,065	3,1%	1,242
General Saavedra	Sí	78,8%	62,8%	89,2%	0,072	5,7%	0,596
	No	21,2%	10,8%	37,2%	0,268	5,7%	0,596
Minero	Sí	69,7%	55,2%	81,1%	0,081	5,7%	0,819
	No	30,3%	18,9%	44,8%	0,187	5,7%	0,819
Fernández Alonso	Sí	77,8%	57,8%	89,9%	0,089	6,9%	0,694
	No	22,2%	10,1%	42,2%	0,312	6,9%	0,694
San Pedro	Sí	71,1%	53,3%	84,1%	0,095	6,8%	0,624
	No	28,9%	15,9%	46,7%	0,234	6,8%	0,624
Departamento de Santa Cruz	Sí	30,8%	29,2%	32,5%	0,023	0,7%	1,294
	No	69,2%	67,5%	70,8%	0,010	0,7%	1,294

INTERVALO DE CONFIANZA AL 98%							
MUNICIPIO	AUTOMÓVIL	PORCENTAJE	LÍMITE INFERIOR	LÍMITE SUPERIOR	COEFICIENTE DE VARIACIÓN	ERROR ESTÁNDAR	EFECTO DE DISEÑO
Montero	Sí	24,7%	19,1%	31,4%	0,107	2,6%	1,242
	No	75,3%	68,6%	80,9%	0,035	2,6%	1,242
General Saavedra	Sí	21,2%	10,8%	37,2%	0,268	5,7%	0,596
	No	78,8%	62,8%	89,2%	0,072	5,7%	0,596
Minero	Sí	15,2%	7,4%	28,5%	0,292	4,4%	0,819
	No	84,8%	71,5%	92,6%	0,052	4,4%	0,819
Fernández Alonso	Sí	11,1%	3,5%	30,2%	0,472	5,2%	0,694
	No	88,9%	69,8%	96,5%	0,059	5,2%	0,694
San Pedro	Sí	22,2%	11,0%	39,8%	0,279	6,2%	0,624
	No	77,8%	60,2%	89,0%	0,080	6,2%	0,624
Departamento de Santa Cruz	Sí	34,5%	32,7%	36,3%	0,022	0,8%	1,451
	No	65,5%	63,7%	67,3%	0,012	0,8%	1,451

2.6.1.14. Bienes de la vivienda en la provincia Ñuflo de Chávez

INTERVALO DE CONFIANZA AL 98%							
MUNICIPIO	TELÉFONO CELULAR	PORCENTAJE	LÍMITE INFERIOR	LÍMITE SUPERIOR	COEFICIENTE DE VARIACIÓN	ERROR ESTÁNDAR	EFECTO DE DISEÑO
Concepción	Sí	95,9%	85,4%	98,9%	0,024	2,3%	0,902
	No	4,1%	1,1%	14,6%	0,566	2,3%	0,902
San Javier	Sí	95,5%	79,4%	99,1%	0,033	3,1%	0,822
	No	4,5%	0,9%	20,6%	0,692	3,1%	0,822
San Ramón	Sí	97,3%	77,0%	99,7%	0,027	2,7%	0,568
	No	2,7%	0,3%	23,0%	0,988	2,7%	0,568
San Julián	Sí	98,8%	88,2%	99,9%	0,013	1,2%	1,765
	No	1,3%	0,1%	11,8%	0,995	1,2%	1,765
San Antonio de Lomerío	Sí	95,0%	77,7%	99,0%	0,036	3,5%	0,379
	No	5,0%	1,0%	22,3%	0,690	3,5%	0,379
Cuatro Cañadas	Sí	94,0%	82,5%	98,1%	0,031	2,9%	0,969
	No	6,0%	1,9%	17,5%	0,486	2,9%	0,969
Departamento de Santa Cruz	Sí	97,1%	96,5%	97,6%	0,003	0,2%	1,174
	No	2,9%	2,4%	3,5%	0,084	0,2%	1,174

INTERVALO DE CONFIANZA AL 98%							
MUNICIPIO	TELÉFONO FIJO	PORCENTAJE	LÍMITE INFERIOR	LÍMITE SUPERIOR	COEFICIENTE DE VARIACIÓN	ERROR ESTÁNDAR	EFECTO DE DISEÑO
Concepción	Sí	0%	-	-	-	-	-
	No	100%	100%	100%	0,000	0%	0,000
San Javier	Sí	0%	-	-	-	-	-
	No	100%	100%	100%	0,000	0%	0,000
San Ramón	Sí	0%	-	-	-	-	-
	No	100%	100%	100%	0,000	0%	0,000
San Julián	Sí	0%	-	-	-	-	-
	No	100%	100%	100%	0,000	0%	-
San Antonio de Lomerío	Sí	0%	-	-	-	-	-
	No	100%	100%	100%	0,000	0%	0,000
Cuatro Cañadas	Sí	1,5%	0,1%	13,8%	0,994	1,5%	0,969
	No	98,5%	86,2%	99,9%	0,015	1,5%	0,969
Departamento de Santa Cruz	Sí	8,1%	7,1%	9,3%	0,056	0,5%	1,556
	No	91,9%	90,7%	92,9%	0,005	0,5%	1,556

INTERVALO DE CONFIANZA AL 98%							
MUNICIPIO	REFRIGERADOR	PORCENTAJE	LÍMITE INFERIOR	LÍMITE SUPERIOR	COEFICIENTE DE VARIACIÓN	ERROR ESTÁNDAR	EFECTO DE DISEÑO
Concepción	Sí	61,6%	47,8%	73,8%	0,092	5,7%	0,902
	No	38,4%	26,2%	52,2%	0,149	5,7%	0,902
San Javier	Sí	84,1%	66,8%	93,3%	0,066	5,5%	0,822
	No	15,9%	6,7%	33,2%	0,347	5,5%	0,822
San Ramón	Sí	83,8%	64,5%	93,6%	0,072	6,1%	0,568
	No	16,2%	6,4%	35,5%	0,374	6,1%	0,568
San Julián	Sí	90,0%	79,0%	95,6%	0,037	3,4%	1,765
	No	10,0%	4,4%	21,0%	0,336	3,4%	1,765
San Antonio de Lomerío	Sí	72,5%	53,5%	85,8%	0,098	7,1%	0,379
	No	27,5%	14,2%	46,5%	0,257	7,1%	0,379
Cuatro Cañadas	Sí	92,5%	80,7%	97,4%	0,035	3,2%	0,969
	No	7,5%	2,6%	19,3%	0,431	3,2%	0,969
Departamento de Santa Cruz	Sí	88,8%	87,6%	89,9%	0,005	0,5%	1,282
	No	11,2%	10,1%	12,4%	0,043	0,5%	1,282

INTERVALO DE CONFIANZA AL 98%							
MUNICIPIO	AIRE ACONDICIONADO	PORCENTAJE	LÍMITE INFERIOR	LÍMITE SUPERIOR	COEFICIENTE DE VARIACIÓN	ERROR ESTÁNDAR	EFECTO DE DISEÑO
Concepción	Sí	1,4%	0,1%	12,8%	0,995	1,4%	0,902
	No	98,6%	87,2%	99,9%	0,014	1,4%	0,902
San Javier	Sí	4,5%	0,9%	20,6%	0,692	3,1%	0,822
	No	95,5%	79,4%	99,1%	0,033	3,1%	0,822
San Ramón	Sí	18,9%	8,0%	38,4%	0,341	6,4%	0,568
	No	81,1%	61,6%	92,0%	0,080	6,4%	0,568
San Julián	Sí	15,0%	7,8%	26,9%	0,267	4,0%	1,765
	No	85,0%	73,1%	92,2%	0,047	4,0%	1,765
San Antonio de Lomerío	Sí	2,5%	0,2%	21,5%	0,989	2,5%	0,379
	No	97,5%	78,5%	99,8%	0,025	2,5%	0,379
Cuatro Cañadas	Sí	6,0%	1,9%	17,5%	0,486	2,9%	0,969
	No	94,0%	82,5%	98,1%	0,031	2,9%	0,969
Departamento de Santa Cruz	Sí	22,0%	20,4%	23,6%	0,031	0,7%	1,497
	No	78,0%	76,4%	79,6%	0,009	0,7%	1,497

INTERVALO DE CONFIANZA AL 98%							
MUNICIPIO	SISTEMA DE AGUA CALIENTE	PORCENTAJE	LÍMITE INFERIOR	LÍMITE SUPERIOR	COEFICIENTE DE VARIACIÓN	ERROR ESTÁNDAR	EFECTO DE DISEÑO
Concepción	Sí	6,8%	2,4%	17,9%	0,432	3,0%	0,902
	No	93,2%	82,1%	97,6%	0,032	3,0%	0,902
San Javier	Sí	20,5%	9,7%	38,1%	0,298	6,1%	0,822
	No	79,5%	61,9%	90,3%	0,077	6,1%	0,822
San Ramón	Sí	5,4%	1,0%	23,9%	0,689	3,7%	0,568
	No	94,6%	76,1%	99,0%	0,039	3,7%	0,568
San Julián	Sí	12,5%	6,1%	24,0%	0,296	3,7%	1,765
	No	87,5%	76,0%	93,9%	0,042	3,7%	1,765
San Antonio de Lomerío	Sí	7,5%	2,0%	24,8%	0,556	4,2%	0,379
	No	92,5%	75,2%	98,0%	0,045	4,2%	0,379
Cuatro Cañadas	Sí	9,0%	3,5%	21,1%	0,390	3,5%	0,969
	No	91,0%	78,9%	96,5%	0,038	3,5%	0,969
Departamento de Santa Cruz	Sí	36,4%	34,6%	38,2%	0,021	0,8%	1,464
	No	63,6%	61,8%	65,4%	0,012	0,8%	1,464

INTERVALO DE CONFIANZA AL 98%							
MUNICIPIO	TANQUE PARA ALMACENAR AGUA	PORCENTAJE	LÍMITE INFERIOR	LÍMITE SUPERIOR	COEFICIENTE DE VARIACIÓN	ERROR ESTÁNDAR	EFECTO DE DISEÑO
Concepción	Sí	2,7%	0,5%	13,1%	0,698	1,9%	0,902
	No	97,3%	86,9%	99,5%	0,020	1,9%	0,902
San Javier	Sí	0%	-	-	-	-	-
	No	100%	100%	100%	0,000	0%	0,000
San Ramón	Sí	2,7%	0,3%	23,0%	0,988	2,7%	0,568
	No	97,3%	77,0%	99,7%	0,027	2,7%	0,568
San Julián	Sí	6,2%	2,2%	16,4%	0,434	2,7%	1,765
	No	93,8%	83,6%	97,8%	0,029	2,7%	1,765
San Antonio de Lomerío	Sí	50,0%	32,3%	67,7%	0,158	7,9%	0,379
	No	50,0%	32,3%	67,7%	0,158	7,9%	0,379
Cuatro Cañadas	Sí	4,5%	1,2%	15,7%	0,565	2,5%	0,969
	No	95,5%	84,3%	98,8%	0,026	2,5%	0,969
Departamento de Santa Cruz	Sí	7,7%	6,9%	8,7%	0,051	0,4%	1,199
	No	92,3%	91,3%	93,1%	0,004	0,4%	1,199

INTERVALO DE CONFIANZA AL 98%							
MUNICIPIO	COMPUTADORA O LAPTOP	PORCENTAJE	LÍMITE INFERIOR	LÍMITE SUPERIOR	COEFICIENTE DE VARIACIÓN	ERROR ESTÁNDAR	EFECTO DE DISEÑO
Concepción	Sí	17,8%	9,6%	30,7%	0,252	4,5%	0,902
	No	82,2%	69,3%	90,4%	0,055	4,5%	0,902
San Javier	Sí	20,5%	9,7%	38,1%	0,298	6,1%	0,822
	No	79,5%	61,9%	90,3%	0,077	6,1%	0,822
San Ramón	Sí	21,6%	9,8%	41,3%	0,313	6,8%	0,568
	No	78,4%	58,7%	90,2%	0,086	6,8%	0,568
San Julián	Sí	31,2%	20,5%	44,4%	0,166	5,2%	1,765
	No	68,7%	55,6%	79,5%	0,075	5,2%	1,765
San Antonio de Lomerío	Sí	45,0%	28,0%	63,3%	0,175	7,9%	0,379
	No	55,0%	36,7%	72,0%	0,143	7,9%	0,379
Cuatro Cañadas	Sí	13,4%	6,3%	26,4%	0,311	4,2%	0,969
	No	86,6%	73,6%	93,7%	0,048	4,2%	0,969
Departamento de Santa Cruz	Sí	39,1%	37,3%	41,0%	0,020	0,8%	1,464
	No	60,9%	59,0%	62,7%	0,013	0,8%	1,464

INTERVALO DE CONFIANZA AL 98%							
MUNICIPIO	RADIO O EQUIPO DE SONIDO	PORCENTAJE	LÍMITE INFERIOR	LÍMITE SUPERIOR	COEFICIENTE DE VARIACIÓN	ERROR ESTÁNDAR	EFECTO DE DISEÑO
Concepción	Sí	71,2%	57,5%	81,9%	0,074	5,3%	0,902
	No	28,8%	18,1%	42,5%	0,184	5,3%	0,902
San Javier	Sí	59,1%	41,3%	74,8%	0,126	7,4%	0,822
	No	40,9%	25,2%	58,7%	0,181	7,4%	0,822
San Ramón	Sí	51,4%	32,8%	69,5%	0,160	8,2%	0,568
	No	48,6%	30,5%	67,2%	0,169	8,2%	0,568
San Julián	Sí	53,7%	40,7%	66,3%	0,104	5,6%	1,765
	No	46,2%	33,7%	59,3%	0,121	5,6%	1,765
San Antonio de Lomerío	Sí	30,0%	16,0%	49,0%	0,242	7,3%	0,379
	No	70,0%	51,0%	84,0%	0,104	7,3%	0,379
Cuatro Cañadas	Sí	43,3%	30,0%	57,6%	0,140	6,1%	0,969
	No	56,7%	42,4%	70,0%	0,107	6,1%	0,969
Departamento de Santa Cruz	Sí	60,0%	58,2%	61,8%	0,013	0,8%	1,426
	No	40,0%	38,2%	41,8%	0,020	0,8%	1,426

INTERVALO DE CONFIANZA AL 98%							
MUNICIPIO	TELEVISIÓN	PORCENTAJE	LÍMITE INFERIOR	LÍMITE SUPERIOR	COEFICIENTE DE VARIACIÓN	ERROR ESTÁNDAR	EFECTO DE DISEÑO
Concepción	Sí	72,6%	58,9%	83,0%	0,072	5,2%	0,902
	No	27,4%	17,0%	41,1%	0,191	5,2%	0,902
San Javier	Sí	81,8%	64,3%	91,8%	0,071	5,8%	0,822
	No	18,2%	8,2%	35,7%	0,320	5,8%	0,822
San Ramón	Sí	78,4%	58,7%	90,2%	0,086	6,8%	0,568
	No	21,6%	9,8%	41,3%	0,313	6,8%	0,568
San Julián	Sí	85,0%	73,1%	92,2%	0,047	4,0%	1,765
	No	15,0%	7,8%	26,9%	0,267	4,0%	1,765
San Antonio de Lomerío	Sí	72,5%	53,5%	85,8%	0,098	7,1%	0,379
	No	27,5%	14,2%	46,5%	0,257	7,1%	0,379
Cuatro Cañadas	Sí	85,1%	71,9%	92,7%	0,051	4,4%	0,969
	No	14,9%	7,3%	28,1%	0,292	4,4%	0,969
Departamento de Santa Cruz	Sí	90,8%	89,8%	91,8%	0,005	0,4%	1,245
	No	9,2%	8,2%	10,2%	0,047	0,4%	1,245

INTERVALO DE CONFIANZA AL 98%							
MUNICIPIO	SERVICIO DE TV CABLE/ SATÉLITE	PORCENTAJE	LÍMITE INFERIOR	LÍMITE SUPERIOR	COEFICIENTE DE VARIACIÓN	ERROR ESTÁNDAR	EFECTO DE DISEÑO
Concepción	Sí	30,1%	19,2%	43,9%	0,178	5,4%	0,902
	No	69,9%	56,1%	80,8%	0,077	5,4%	0,902
San Javier	Sí	43,2%	27,2%	60,8%	0,173	7,5%	0,822
	No	56,8%	39,2%	72,8%	0,132	7,5%	0,822
San Ramón	Sí	29,7%	15,4%	49,5%	0,253	7,5%	0,568
	No	70,3%	50,5%	84,6%	0,107	7,5%	0,568
San Julián	Sí	45,0%	32,6%	58,1%	0,124	5,6%	1,765
	No	55,0%	41,9%	67,4%	0,101	5,6%	1,765
San Antonio de Lomerío	Sí	32,5%	17,9%	51,5%	0,228	7,4%	0,379
	No	67,5%	48,5%	82,1%	0,110	7,4%	0,379
Cuatro Cañadas	Sí	31,3%	19,8%	45,8%	0,181	5,7%	0,969
	No	68,7%	54,2%	80,2%	0,083	5,7%	0,969
Departamento de Santa Cruz	Sí	48,9%	47,1%	50,8%	0,016	0,8%	1,436
	No	51,1%	49,2%	52,9%	0,016	0,8%	1,436

INTERVALO DE CONFIANZA AL 98%							
MUNICIPIO	MOTOCICLETA	PORCENTAJE	LÍMITE INFERIOR	LÍMITE SUPERIOR	COEFICIENTE DE VARIACIÓN	ERROR ESTÁNDAR	EFECTO DE DISEÑO
Concepción	Sí	78,1%	64,8%	87,4%	0,062	4,8%	0,902
	No	21,9%	12,6%	35,2%	0,221	4,8%	0,902
San Javier	Sí	61,4%	43,5%	76,6%	0,120	7,4%	0,822
	No	38,6%	23,4%	56,5%	0,190	7,4%	0,822
San Ramón	Sí	70,3%	50,5%	84,6%	0,107	7,5%	0,568
	No	29,7%	15,4%	49,5%	0,253	7,5%	0,568
San Julián	Sí	75,0%	62,1%	84,6%	0,065	4,8%	1,765
	No	25,0%	15,4%	37,9%	0,194	4,8%	1,765
San Antonio de Lomerío	Sí	82,5%	64,0%	92,6%	0,073	6,0%	0,379
	No	17,5%	7,4%	36,0%	0,344	6,0%	0,379
Cuatro Cañadas	Sí	56,7%	42,4%	70,0%	0,107	6,1%	0,969
	No	43,3%	30,0%	57,6%	0,140	6,1%	0,969
Departamento de Santa Cruz	Sí	30,8%	29,2%	32,5%	0,023	0,7%	1,296
	No	69,2%	67,5%	70,8%	0,010	0,7%	1,296

INTERVALO DE CONFIANZA AL 98%							
MUNICIPIO	AUTOMÓVIL	PORCENTAJE	LÍMITE INFERIOR	LÍMITE SUPERIOR	COEFICIENTE DE VARIACIÓN	ERROR ESTÁNDAR	EFECTO DE DISEÑO
Concepción	Sí	9,6%	4,0%	21,2%	0,360	3,5%	0,902
	No	90,4%	78,8%	96,0%	0,038	3,5%	0,902
San Javier	Sí	13,6%	5,3%	30,6%	0,380	5,2%	0,822
	No	86,4%	69,4%	94,7%	0,060	5,2%	0,822
San Ramón	Sí	27,0%	13,5%	46,8%	0,271	7,3%	0,568
	No	73,0%	53,2%	86,5%	0,100	7,3%	0,568
San Julián	Sí	32,5%	21,6%	45,7%	0,161	5,2%	1,765
	No	67,5%	54,3%	78,4%	0,078	5,2%	1,765
San Antonio de Lomerío	Sí	7,5%	2,0%	24,8%	0,556	4,2%	0,379
	No	92,5%	75,2%	98,0%	0,045	4,2%	0,379
Cuatro Cañadas	Sí	25,4%	15,0%	39,6%	0,210	5,3%	0,969
	No	74,6%	60,4%	85,0%	0,071	5,3%	0,969
Departamento de Santa Cruz	Sí	34,5%	32,7%	36,3%	0,022	0,8%	1,452
	No	65,5%	63,7%	67,3%	0,012	0,8%	1,452

2.6.1.15. Bienes de la vivienda en la provincia Ángel Sandoval

INTERVALO DE CONFIANZA AL 98%							
MUNICIPIO	TELÉFONO CELULAR	PORCENTAJE	LÍMITE INFERIOR	LÍMITE SUPERIOR	COEFICIENTE DE VARIACIÓN	ERROR ESTÁNDAR	EFECTO DE DISEÑO
San Matías	Sí	93,9%	85,8%	97,5%	0,024	2,3%	1,025
	No	6,1%	2,5%	14,2%	0,368	2,3%	1,025
Departamento de Santa Cruz	Sí	97,1%	96,5%	97,6%	0,003	0,2%	1,173
	No	2,9%	2,4%	3,5%	0,084	0,2%	1,173

INTERVALO DE CONFIANZA AL 98%							
MUNICIPIO	TELÉFONO FIJO	PORCENTAJE	LÍMITE INFERIOR	LÍMITE SUPERIOR	COEFICIENTE DE VARIACIÓN	ERROR ESTÁNDAR	EFECTO DE DISEÑO
San Matías	Sí	1,8%	0,3%	8,8%	0,704	1,2%	1,025
	No	98,2%	91,2%	99,7%	0,013	1,2%	1,025
Departamento de Santa Cruz	Sí	8,1%	7,1%	9,3%	0,056	0,5%	1,554
	No	91,9%	90,7%	92,9%	0,005	0,5%	1,554

INTERVALO DE CONFIANZA AL 98%							
MUNICIPIO	REFRIGERADOR	PORCENTAJE	LÍMITE INFERIOR	LÍMITE SUPERIOR	COEFICIENTE DE VARIACIÓN	ERROR ESTÁNDAR	EFECTO DE DISEÑO
San Matías	Sí	86,8%	77,4%	92,7%	0,037	3,2%	1,025
	No	13,2%	7,3%	22,6%	0,242	3,2%	1,025
Departamento de Santa Cruz	Sí	88,8%	87,7%	89,9%	0,005	0,5%	1,281
	No	11,2%	10,1%	12,3%	0,043	0,5%	1,281

INTERVALO DE CONFIANZA AL 98%							
MUNICIPIO	AIRE ACONDICIONADO	PORCENTAJE	LÍMITE INFERIOR	LÍMITE SUPERIOR	COEFICIENTE DE VARIACIÓN	ERROR ESTÁNDAR	EFECTO DE DISEÑO
San Matías	Sí	25,4%	17,0%	36,2%	0,161	4,1%	1,025
	No	74,6%	63,8%	83,0%	0,055	4,1%	1,025
Departamento de Santa Cruz	Sí	22,0%	20,4%	23,6%	0,031	0,7%	1,495
	No	78,0%	76,4%	79,6%	0,009	0,7%	1,495

INTERVALO DE CONFIANZA AL 98%							
MUNICIPIO	SISTEMA DE AGUA CALIENTE	PORCENTAJE	LÍMITE INFERIOR	LÍMITE SUPERIOR	COEFICIENTE DE VARIACIÓN	ERROR ESTÁNDAR	EFECTO DE DISEÑO
San Matías	Sí	12,3%	6,6%	21,6%	0,251	3,1%	1,025
	No	87,7%	78,4%	93,4%	0,035	3,1%	1,025
Departamento de Santa Cruz	Sí	36,4%	34,6%	38,2%	0,021	0,8%	1,463
	No	63,6%	61,8%	65,4%	0,012	0,8%	1,463

INTERVALO DE CONFIANZA AL 98%							
MUNICIPIO	TANQUE PARA ALMACENAR AGUA	PORCENTAJE	LÍMITE INFERIOR	LÍMITE SUPERIOR	COEFICIENTE DE VARIACIÓN	ERROR ESTÁNDAR	EFECTO DE DISEÑO
San Matías	Sí	41,2%	30,9%	52,4%	0,112	4,6%	1,025
	No	58,8%	47,6%	69,1%	0,079	4,6%	1,025
Departamento de Santa Cruz	Sí	7,7%	6,9%	8,7%	0,051	0,4%	1,198
	No	92,3%	91,3%	93,1%	0,004	0,4%	1,198

INTERVALO DE CONFIANZA AL 98%							
MUNICIPIO	COMPUTADORA O LAPTOP	PORCENTAJE	LÍMITE INFERIOR	LÍMITE SUPERIOR	COEFICIENTE DE VARIACIÓN	ERROR ESTÁNDAR	EFECTO DE DISEÑO
San Matías	Sí	7,9%	3,6%	16,3%	0,321	2,5%	1,025
	No	92,1%	83,7%	96,4%	0,028	2,5%	1,025
Departamento de Santa Cruz	Sí	39,1%	37,3%	41,0%	0,020	0,8%	1,462
	No	60,9%	59,0%	62,7%	0,013	0,8%	1,462

INTERVALO DE CONFIANZA AL 98%							
MUNICIPIO	RADIO O EQUIPO DE SONIDO	PORCENTAJE	LÍMITE INFERIOR	LÍMITE SUPERIOR	COEFICIENTE DE VARIACIÓN	ERROR ESTÁNDAR	EFECTO DE DISEÑO
San Matías	Sí	41,2%	30,9%	52,4%	0,112	4,6%	1,025
	No	58,8%	47,6%	69,1%	0,079	4,6%	1,025
Departamento de Santa Cruz	Sí	60,0%	58,2%	61,8%	0,013	0,8%	1,425
	No	40,0%	38,2%	41,8%	0,020	0,8%	1,425

INTERVALO DE CONFIANZA AL 98%							
MUNICIPIO	TELEVISIÓN	PORCENTAJE	LÍMITE INFERIOR	LÍMITE SUPERIOR	COEFICIENTE DE VARIACIÓN	ERROR ESTÁNDAR	EFECTO DE DISEÑO
San Matías	Sí	82,5%	72,4%	89,4%	0,043	3,6%	1,025
	No	17,5%	10,6%	27,6%	0,204	3,6%	1,025
Departamento de Santa Cruz	Sí	90,8%	89,8%	91,8%	0,005	0,4%	1,243
	No	9,2%	8,2%	10,2%	0,047	0,4%	1,243

INTERVALO DE CONFIANZA AL 98%							
MUNICIPIO	SERVICIO DE TV CABLE/SATÉLITE	PORCENTAJE	LÍMITE INFERIOR	LÍMITE SUPERIOR	COEFICIENTE DE VARIACIÓN	ERROR ESTÁNDAR	EFECTO DE DISEÑO
San Matías	Sí	36,8%	26,9%	48,0%	0,123	4,5%	1,025
	No	63,2%	52,0%	73,1%	0,072	4,5%	1,025
Departamento de Santa Cruz	Sí	48,9%	47,1%	50,8%	0,016	0,8%	1,435
	No	51,1%	49,2%	52,9%	0,016	0,8%	1,435

INTERVALO DE CONFIANZA AL 98%							
MUNICIPIO	MOTOCICLETA	PORCENTAJE	LÍMITE INFERIOR	LÍMITE SUPERIOR	COEFICIENTE DE VARIACIÓN	ERROR ESTÁNDAR	EFECTO DE DISEÑO
San Matías	Sí	59,6%	48,5%	69,9%	0,077	4,6%	1,025
	No	40,4%	30,1%	51,5%	0,114	4,6%	1,025
Departamento de Santa Cruz	Sí	30,8%	29,2%	32,5%	0,023	0,7%	1,294
	No	69,2%	67,5%	70,8%	0,010	0,7%	1,294

INTERVALO DE CONFIANZA AL 98%							
MUNICIPIO	AUTOMÓVIL	PORCENTAJE	LÍMITE INFERIOR	LÍMITE SUPERIOR	COEFICIENTE DE VARIACIÓN	ERROR ESTÁNDAR	EFECTO DE DISEÑO
San Matías	Sí	30,7%	21,5%	41,8%	0,141	4,3%	1,025
	No	69,3%	58,2%	78,5%	0,063	4,3%	1,025
Departamento de Santa Cruz	Sí	34,5%	32,7%	36,3%	0,022	0,8%	1,451
	No	65,5%	63,7%	67,3%	0,012	0,8%	1,451

2.6.1.16. Bienes de la vivienda en la provincia Manuel María Caballero

INTERVALO DE CONFIANZA AL 98%							
MUNICIPIO	TELÉFONO CELULAR	PORCENTAJE	LÍMITE INFERIOR	LÍMITE SUPERIOR	COEFICIENTE DE VARIACIÓN	ERROR ESTÁNDAR	EFECTO DE DISEÑO
Comarapa	Sí	97,6%	88,1%	99,5%	0,018	1,7%	1,341
	No	2,4%	0,5%	11,9%	0,701	1,7%	1,341
Saipina	Sí	96,5%	83,4%	99,3%	0,025	2,4%	0,549
	No	3,5%	0,7%	16,6%	0,697	2,4%	0,549
Departamento de Santa Cruz	Sí	97,1%	96,5%	97,6%	0,003	0,2%	1,173
	No	2,9%	2,4%	3,5%	0,084	0,2%	1,173

INTERVALO DE CONFIANZA AL 98%							
MUNICIPIO	TELÉFONO FIJO	PORCENTAJE	LÍMITE INFERIOR	LÍMITE SUPERIOR	COEFICIENTE DE VARIACIÓN	ERROR ESTÁNDAR	EFECTO DE DISEÑO
Comarapa	Sí	3,7%	0,9%	13,2%	0,569	2,1%	1,341
	No	96,3%	86,8%	99,1%	0,022	2,1%	1,341
Saipina	Sí	0%	-	-	-	-	-
	No	100%	100%	100%	0,000	0%	0,000
Departamento de Santa Cruz	Sí	8,1%	7,1%	9,3%	0,056	0,5%	1,554
	No	91,9%	90,7%	92,9%	0,005	0,5%	1,554

INTERVALO DE CONFIANZA AL 98%							
MUNICIPIO	REFRIGERADOR	PORCENTAJE	LÍMITE INFERIOR	LÍMITE SUPERIOR	COEFICIENTE DE VARIACIÓN	ERROR ESTÁNDAR	EFECTO DE DISEÑO
Comarapa	Sí	64,6%	51,4%	75,9%	0,082	5,3%	1,341
	No	35,4%	24,1%	48,6%	0,150	5,3%	1,341
Saipina	Sí	80,7%	65,4%	90,2%	0,065	5,2%	0,549
	No	19,3%	9,8%	34,6%	0,272	5,2%	0,549
Departamento de Santa Cruz	Sí	88,8%	87,7%	89,9%	0,005	0,5%	1,281
	No	11,2%	10,1%	12,3%	0,043	0,5%	1,281

INTERVALO DE CONFIANZA AL 98%							
MUNICIPIO	AIRE ACONDICIONADO	PORCENTAJE	LÍMITE INFERIOR	LÍMITE SUPERIOR	COEFICIENTE DE VARIACIÓN	ERROR ESTÁNDAR	EFECTO DE DISEÑO
Comarapa	Sí	0%	-	-	-	-	-
	No	100%	0%	100%	0,000	0%	0,000
Saipina	Sí	1,8%	0,2%	16,2%	0,995	1,7%	0,549
	No	98,2%	83,8%	99,8%	0,018	1,7%	0,549
Departamento de Santa Cruz	Sí	22,0%	20,4%	23,6%	0,031	0,7%	1,495
	No	78,0%	76,4%	79,6%	0,009	0,7%	1,495

INTERVALO DE CONFIANZA AL 98%							
MUNICIPIO	SISTEMA DE AGUA CALIENTE	PORCENTAJE	LÍMITE INFERIOR	LÍMITE SUPERIOR	COEFICIENTE DE VARIACIÓN	ERROR ESTÁNDAR	EFECTO DE DISEÑO
Comarapa	Sí	46,3%	33,9%	59,3%	0,119	5,5%	1,341
	No	53,7%	40,7%	66,1%	0,103	5,5%	1,341
Saipina	Sí	29,8%	17,7%	45,7%	0,204	6,1%	0,549
	No	70,2%	54,3%	82,3%	0,087	6,1%	0,549
Departamento de Santa Cruz	Sí	36,4%	34,6%	38,2%	0,021	0,8%	1,463
	No	63,6%	61,8%	65,4%	0,012	0,8%	1,463

INTERVALO DE CONFIANZA AL 98%							
MUNICIPIO	TANQUE PARA ALMACENAR AGUA	PORCENTAJE	LÍMITE INFERIOR	LÍMITE SUPERIOR	COEFICIENTE DE VARIACIÓN	ERROR ESTÁNDAR	EFECTO DE DISEÑO
Comarapa	Sí	18,3%	10,2%	30,5%	0,234	4,3%	1,341
	No	81,7%	69,5%	89,8%	0,052	4,3%	1,341
Saipina	Sí	21,1%	11,0%	36,5%	0,257	5,4%	0,549
	No	78,9%	63,5%	89,0%	0,069	5,4%	0,549
Departamento de Santa Cruz	Sí	7,7%	6,9%	8,7%	0,051	0,4%	1,198
	No	92,3%	91,3%	93,1%	0,004	0,4%	1,198

INTERVALO DE CONFIANZA AL 98%							
MUNICIPIO	COMPUTADORA O LAPTOP	PORCENTAJE	LÍMITE INFERIOR	LÍMITE SUPERIOR	COEFICIENTE DE VARIACIÓN	ERROR ESTÁNDAR	EFECTO DE DISEÑO
Comarapa	Sí	24,4%	14,9%	37,2%	0,195	4,8%	1,341
	No	75,6%	62,8%	85,1%	0,063	4,8%	1,341
Saipina	Sí	21,1%	11,0%	36,5%	0,257	5,4%	0,549
	No	78,9%	63,5%	89,0%	0,069	5,4%	0,549
Departamento de Santa Cruz	Sí	39,1%	37,3%	41,0%	0,020	0,8%	1,462
	No	60,9%	59,0%	62,7%	0,013	0,8%	1,462

INTERVALO DE CONFIANZA AL 98%							
MUNICIPIO	RADIO O EQUIPO DE SONIDO	PORCENTAJE	LÍMITE INFERIOR	LÍMITE SUPERIOR	COEFICIENTE DE VARIACIÓN	ERROR ESTÁNDAR	EFECTO DE DISEÑO
Comarapa	Sí	51,2%	38,4%	63,9%	0,108	5,5%	1,341
	No	48,8%	36,1%	61,6%	0,114	5,5%	1,341
Saipina	Sí	45,6%	30,9%	61,1%	0,145	6,6%	0,549
	No	54,4%	38,9%	69,1%	0,122	6,6%	0,549
Departamento de Santa Cruz	Sí	60,0%	58,2%	61,8%	0,013	0,8%	1,425
	No	40,0%	38,2%	41,8%	0,020	0,8%	1,425

INTERVALO DE CONFIANZA AL 98%							
MUNICIPIO	TELEVISIÓN	PORCENTAJE	LÍMITE INFERIOR	LÍMITE SUPERIOR	COEFICIENTE DE VARIACIÓN	ERROR ESTÁNDAR	EFECTO DE DISEÑO
Comarapa	Sí	80,5%	68,1%	88,8%	0,055	4,4%	1,341
	No	19,5%	11,2%	31,9%	0,225	4,4%	1,341
Saipina	Sí	84,2%	69,3%	92,6%	0,058	4,8%	0,549
	No	15,8%	7,4%	30,7%	0,307	4,8%	0,549
Departamento de Santa Cruz	Sí	90,8%	89,8%	91,8%	0,005	0,4%	1,243
	No	9,2%	8,2%	10,2%	0,047	0,4%	1,243

INTERVALO DE CONFIANZA AL 98%							
MUNICIPIO	SERVICIO DE TV CABLE/ SATÉLITE	PORCENTAJE	LÍMITE INFERIOR	LÍMITE SUPERIOR	COEFICIENTE DE VARIACIÓN	ERROR ESTÁNDAR	EFECTO DE DISEÑO
Comarapa	Sí	26,8%	16,9%	39,8%	0,183	4,9%	1,341
	No	73,2%	60,2%	83,1%	0,067	4,9%	1,341
Saipina	Sí	24,6%	13,6%	40,2%	0,233	5,7%	0,549
	No	75,4%	59,8%	86,4%	0,076	5,7%	0,549
Departamento de Santa Cruz	Sí	48,9%	47,1%	50,8%	0,016	0,8%	1,435
	No	51,1%	49,2%	52,9%	0,016	0,8%	1,435

INTERVALO DE CONFIANZA AL 98%							
MUNICIPIO	MOTOCICLETA	PORCENTAJE	LÍMITE INFERIOR	LÍMITE SUPERIOR	COEFICIENTE DE VARIACIÓN	ERROR ESTÁNDAR	EFECTO DE DISEÑO
Comarapa	Sí	42,7%	30,5%	55,8%	0,128	5,5%	1,341
	No	57,3%	44,2%	69,5%	0,096	5,5%	1,341
Saipina	Sí	47,4%	32,5%	62,7%	0,140	6,6%	0,549
	No	52,6%	37,3%	67,5%	0,126	6,6%	0,549
Departamento de Santa Cruz	Sí	30,8%	29,2%	32,5%	0,023	0,7%	1,294
	No	69,2%	67,5%	70,8%	0,010	0,7%	1,294

INTERVALO DE CONFIANZA AL 98%							
MUNICIPIO	AUTOMÓVIL	PORCENTAJE	LÍMITE INFERIOR	LÍMITE SUPERIOR	COEFICIENTE DE VARIACIÓN	ERROR ESTÁNDAR	EFECTO DE DISEÑO
Comarapa	Sí	41,5%	29,4%	54,6%	0,132	5,5%	1,341
	No	58,5%	45,4%	70,6%	0,093	5,5%	1,341
Saipina	Sí	42,1%	27,8%	57,8%	0,156	6,6%	0,549
	No	57,9%	42,2%	72,2%	0,113	6,6%	0,549
Departamento de Santa Cruz	Sí	34,5%	32,7%	36,3%	0,022	0,8%	1,451
	No	65,5%	63,7%	67,3%	0,012	0,8%	1,451

2.6.1.17. Bienes de la vivienda en la provincia Germán Busch

INTERVALO DE CONFIANZA AL 98%							
MUNICIPIO	TELÉFONO CELULAR	PORCENTAJE	LÍMITE INFERIOR	LÍMITE SUPERIOR	COEFICIENTE DE VARIACIÓN	ERROR ESTÁNDAR	EFECTO DE DISEÑO
Puerto Suárez	Sí	89,8%	74,3%	96,4%	0,048	4,3%	0,914
	No	10,2%	3,6%	25,7%	0,425	4,3%	0,914
Puerto Quijarro	Sí	93,5%	77,8%	98,3%	0,039	3,7%	1,732
	No	6,5%	1,7%	22,2%	0,560	3,7%	1,732
Carmen Rivero Torrez	Sí	90,4%	75,6%	96,6%	0,045	4,1%	0,460
	No	9,6%	3,4%	24,4%	0,427	4,1%	0,460
Departamento de Santa Cruz	Sí	97,1%	96,5%	97,6%	0,003	0,2%	1,173
	No	2,9%	2,4%	3,5%	0,084	0,2%	1,173

INTERVALO DE CONFIANZA AL 98%							
MUNICIPIO	TELÉFONO FIJO	PORCENTAJE	LÍMITE INFERIOR	LÍMITE SUPERIOR	COEFICIENTE DE VARIACIÓN	ERROR ESTÁNDAR	EFECTO DE DISEÑO
Puerto Suárez	Sí	4,1%	0,8%	19,0%	0,695	2,8%	0,914
	No	95,9%	81,0%	99,2%	0,030	2,8%	0,914
Puerto Quijarro	Sí	4,3%	0,8%	20,0%	0,694	3,0%	1,732
	No	95,7%	80,0%	99,2%	0,032	3,0%	1,732
Carmen Rivero Torrez	Sí	100%	100%	100%	0,000	0%	0,000
	No	0%	0%	0%	0,000	0%	0,000
Departamento de Santa Cruz	Sí	97,1%	96,5%	97,6%	0,003	0,2%	1,173
	No	2,9%	2,4%	3,5%	0,084	0,2%	1,173

INTERVALO DE CONFIANZA AL 98%							
MUNICIPIO	REFRIGERADOR	PORCENTAJE	LÍMITE INFERIOR	LÍMITE SUPERIOR	COEFICIENTE DE VARIACIÓN	ERROR ESTÁNDAR	EFECTO DE DISEÑO
Puerto Suárez	Sí	77,6%	60,6%	88,6%	0,077	6,0%	0,914
	No	22,4%	11,4%	39,4%	0,266	6,0%	0,914
Puerto Quijarro	Sí	91,3%	75,3%	97,3%	0,046	4,2%	1,732
	No	8,7%	2,7%	24,7%	0,479	4,2%	1,732
Carmen Rivero Torrez	Sí	69,2%	52,5%	82,1%	0,093	6,4%	0,460
	No	30,8%	17,9%	47,5%	0,209	6,4%	0,460
Departamento de Santa Cruz	Sí	88,8%	87,7%	89,9%	0,005	0,5%	1,281
	No	11,2%	10,1%	12,3%	0,043	0,5%	1,281

INTERVALO DE CONFIANZA AL 98%							
MUNICIPIO	AIRE ACONDICIONADO	PORCENTAJE	LÍMITE INFERIOR	LÍMITE SUPERIOR	COEFICIENTE DE VARIACIÓN	ERROR ESTÁNDAR	EFECTO DE DISEÑO
Puerto Suárez	Sí	16,3%	7,3%	32,7%	0,325	5,3%	0,914
	No	83,7%	67,3%	92,7%	0,063	5,3%	0,914
Puerto Quijarro	Sí	34,8%	20,4%	52,5%	0,203	7,0%	1,732
	No	65,2%	47,5%	79,6%	0,108	7,0%	1,732
Carmen Rivero Torrez	Sí	5,8%	1,5%	19,9%	0,562	3,2%	0,460
	No	94,2%	80,1%	98,5%	0,034	3,2%	0,460
Departamento de Santa Cruz	Sí	22,0%	20,4%	23,6%	0,031	0,7%	1,495
	No	78,0%	76,4%	79,6%	0,009	0,7%	1,495

INTERVALO DE CONFIANZA AL 98%							
MUNICIPIO	SISTEMA DE AGUA CALIENTE	PORCENTAJE	LÍMITE INFERIOR	LÍMITE SUPERIOR	COEFICIENTE DE VARIACIÓN	ERROR ESTÁNDAR	EFECTO DE DISEÑO
Puerto Suárez	Sí	6,1%	1,6%	21,0%	0,561	3,4%	0,914
	No	93,9%	79,0%	98,4%	0,037	3,4%	0,914
Puerto Quijarro	Sí	21,7%	10,7%	39,2%	0,281	6,1%	1,732
	No	78,3%	60,8%	89,3%	0,078	6,1%	1,732
Carmen Rivero Torrez	Sí	7,7%	2,4%	22,2%	0,482	3,7%	0,460
	No	92,3%	77,8%	97,6%	0,040	3,7%	0,460
Departamento de Santa Cruz	Sí	36,4%	34,6%	38,2%	0,021	0,8%	1,463
	No	63,6%	61,8%	65,4%	0,012	0,8%	1,463

INTERVALO DE CONFIANZA AL 98%							
MUNICIPIO	TANQUE PARA ALMACENAR AGUA	PORCENTAJE	LÍMITE INFERIOR	LÍMITE SUPERIOR	COEFICIENTE DE VARIACIÓN	ERROR ESTÁNDAR	EFECTO DE DISEÑO
Puerto Suárez	Sí	59,2%	42,2%	74,2%	0,119	7,0%	0,914
	No	40,8%	25,8%	57,8%	0,173	7,0%	0,914
Puerto Quijarro	Sí	30,4%	17,0%	48,2%	0,224	6,8%	1,732
	No	69,6%	51,8%	83,0%	0,098	6,8%	1,732
Carmen Rivero Torrez	Sí	61,5%	44,9%	75,8%	0,110	6,8%	0,460
	No	38,5%	24,2%	55,1%	0,176	6,8%	0,460
Departamento de Santa Cruz	Sí	36,4%	34,6%	38,2%	0,021	0,8%	1,463
	No	63,6%	61,8%	65,4%	0,012	0,8%	1,463

INTERVALO DE CONFIANZA AL 98%							
MUNICIPIO	COMPUTADORA O LAPTOP	PORCENTAJE	LÍMITE INFERIOR	LÍMITE SUPERIOR	COEFICIENTE DE VARIACIÓN	ERROR ESTÁNDAR	EFECTO DE DISEÑO
Puerto Suárez	Sí	22,4%	11,4%	39,4%	0,266	6,0%	0,914
	No	77,6%	60,6%	88,6%	0,077	6,0%	0,914
Puerto Quijarro	Sí	23,9%	12,2%	41,5%	0,264	6,3%	1,732
	No	76,1%	58,5%	87,8%	0,083	6,3%	1,732
Carmen Rivero Torrez	Sí	13,5%	5,6%	28,9%	0,353	4,7%	0,460
	No	86,5%	71,1%	94,4%	0,055	4,7%	0,460
Departamento de Santa Cruz	Sí	39,1%	37,3%	41,0%	0,020	0,8%	1,462
	No	60,9%	59,0%	62,7%	0,013	0,8%	1,462

INTERVALO DE CONFIANZA AL 98%							
MUNICIPIO	RADIO O EQUIPO DE SONIDO	PORCENTAJE	LÍMITE INFERIOR	LÍMITE SUPERIOR	COEFICIENTE DE VARIACIÓN	ERROR ESTÁNDAR	EFECTO DE DISEÑO
Puerto Suárez	Sí	85,7%	69,6%	94,0%	0,059	5,0%	0,914
	No	14,3%	6,0%	30,4%	0,351	5,0%	0,914
Puerto Quijarro	Sí	67,4%	49,6%	81,3%	0,103	6,9%	1,732
	No	32,6%	18,7%	50,4%	0,213	6,9%	1,732
Carmen Rivero Torrez	Sí	73,1%	56,5%	85,0%	0,084	6,2%	0,460
	No	26,9%	15,0%	43,5%	0,229	6,2%	0,460
Departamento de Santa Cruz	Sí	60,0%	58,2%	61,8%	0,013	0,8%	1,425
	No	40,0%	38,2%	41,8%	0,020	0,8%	1,425

INTERVALO DE CONFIANZA AL 98%							
MUNICIPIO	TELEVISIÓN	PORCENTAJE	LÍMITE INFERIOR	LÍMITE SUPERIOR	COEFICIENTE DE VARIACIÓN	ERROR ESTÁNDAR	EFECTO DE DISEÑO
Puerto Suárez	Sí	79,6%	62,8%	90,0%	0,073	5,8%	0,914
	No	20,4%	10,0%	37,2%	0,283	5,8%	0,914
Puerto Quijarro	Sí	95,7%	80,0%	99,2%	0,032	3,0%	1,732
	No	4,3%	0,8%	20,0%	0,694	3,0%	1,732
Carmen Rivero Torrez	Sí	80,8%	64,7%	90,6%	0,068	5,5%	0,460
	No	19,2%	9,4%	35,3%	0,285	5,5%	0,460
Departamento de Santa Cruz	Sí	90,8%	89,8%	91,8%	0,005	0,4%	1,243
	No	9,2%	8,2%	10,2%	0,047	0,4%	1,243

INTERVALO DE CONFIANZA AL 98%							
MUNICIPIO	SERVICIO DE TV CABLE/ SATÉLITE	PORCENTAJE	LÍMITE INFERIOR	LÍMITE SUPERIOR	COEFICIENTE DE VARIACIÓN	ERROR ESTÁNDAR	EFECTO DE DISEÑO
Puerto Suárez	Sí	38,8%	24,1%	55,9%	0,180	7,0%	0,914
	No	61,2%	44,1%	75,9%	0,114	7,0%	0,914
Puerto Quijarro	Sí	34,8%	20,4%	52,5%	0,203	7,0%	1,732
	No	65,2%	47,5%	79,6%	0,108	7,0%	1,732
Carmen Rivero Torrez	Sí	46,2%	30,8%	62,3%	0,150	6,9%	0,460
	No	53,8%	37,7%	69,2%	0,129	6,9%	0,460
Departamento de Santa Cruz	Sí	48,9%	47,1%	50,8%	0,016	0,8%	1,435
	No	51,1%	49,2%	52,9%	0,016	0,8%	1,435

INTERVALO DE CONFIANZA AL 98%							
MUNICIPIO	MOTOCICLETA	PORCENTAJE	LÍMITE INFERIOR	LÍMITE SUPERIOR	COEFICIENTE DE VARIACIÓN	ERROR ESTÁNDAR	EFECTO DE DISEÑO
Puerto Suárez	Sí	32,7%	19,1%	49,9%	0,206	6,7%	0,914
	No	67,3%	50,1%	80,9%	0,100	6,7%	0,914
Puerto Quijarro	Sí	17,4%	7,8%	34,5%	0,322	5,6%	1,732
	No	82,6%	65,5%	92,2%	0,068	5,6%	1,732
Carmen Rivero Torrez	Sí	40,4%	25,8%	56,9%	0,169	6,8%	0,460
	No	59,6%	43,1%	74,2%	0,115	6,8%	0,460
Departamento de Santa Cruz	Sí	30,8%	29,2%	32,5%	0,023	0,7%	1,294
	No	69,2%	67,5%	70,8%	0,010	0,7%	1,294

INTERVALO DE CONFIANZA AL 98%							
MUNICIPIO	AUTOMÓVIL	PORCENTAJE	LÍMITE INFERIOR	LÍMITE SUPERIOR	COEFICIENTE DE VARIACIÓN	ERROR ESTÁNDAR	EFECTO DE DISEÑO
Puerto Suárez	Sí	32,7%	19,1%	49,9%	0,206	6,7%	0,914
	No	67,3%	50,1%	80,9%	0,100	6,7%	0,914
Puerto Quijarro	Sí	47,8%	31,4%	64,8%	0,155	7,4%	1,732
	No	52,2%	35,2%	68,6%	0,142	7,4%	1,732
Carmen Rivero Torrez	Sí	17,3%	8,1%	33,2%	0,304	5,3%	0,460
	No	82,7%	66,8%	91,9%	0,064	5,3%	0,460
Departamento de Santa Cruz	Sí	34,5%	32,7%	36,3%	0,022	0,8%	1,451
	No	65,5%	63,7%	67,3%	0,012	0,8%	1,451

2.6.1.18. Bienes de la vivienda en la provincia Guarayos

INTERVALO DE CONFIANZA AL 98%							
MUNICIPIO	TELÉFONO CELULAR	PORCENTAJE	LÍMITE INFERIOR	LÍMITE SUPERIOR	COEFICIENTE DE VARIACIÓN	ERROR ESTÁNDAR	EFECTO DE DISEÑO
Ascensión de Guarayos	Sí	89,6%	79,7%	95,0%	0,035	3,1%	1,386
	No	10,4%	5,0%	20,3%	0,300	3,1%	1,386
Urubichá	Sí	79,7%	66,0%	88,8%	0,061	4,9%	0,293
	No	20,3%	11,2%	34,0%	0,239	4,9%	0,293
El Puente	Sí	91,7%	78,6%	97,1%	0,039	3,6%	1,252
	No	8,3%	2,9%	21,4%	0,429	3,6%	1,252
Departamento de Santa Cruz	Sí	97,1%	96,5%	97,6%	0,003	0,2%	1,173
	No	2,9%	2,4%	3,5%	0,084	0,2%	1,173

INTERVALO DE CONFIANZA AL 98%							
MUNICIPIO	TELÉFONO FIJO	PORCENTAJE	LÍMITE INFERIOR	LÍMITE SUPERIOR	COEFICIENTE DE VARIACIÓN	ERROR ESTÁNDAR	EFECTO DE DISEÑO
Ascensión de Guarayos	Sí	0%	-	-	-	-	-
	No	100%	100%	100%	0,000	0%	0,000
Urubichá	Sí	100%	100%	100%	0,000	0%	0,000
	No	0%	-	-	-	-	-
El Puente	Sí	0%	-	-	-	-	-
	No	0%	0%	0%	0,000	0%	0,000
Departamento de Santa Cruz	Sí	8,1%	7,1%	9,3%	0,056	0,5%	1,554
	No	91,9%	90,7%	92,9%	0,005	0,5%	1,554

INTERVALO DE CONFIANZA AL 98%							
MUNICIPIO	REFRIGERADOR	PORCENTAJE	LÍMITE INFERIOR	LÍMITE SUPERIOR	COEFICIENTE DE VARIACIÓN	ERROR ESTÁNDAR	EFECTO DE DISEÑO
Ascensión de Guarayos	Sí	60,4%	48,3%	71,4%	0,083	5,0%	1,386
	No	39,6%	28,6%	51,7%	0,126	5,0%	1,386
Urubichá	Sí	59,4%	45,2%	72,3%	0,100	5,9%	0,293
	No	40,6%	27,7%	54,8%	0,146	5,9%	0,293
El Puente	Sí	78,3%	63,4%	88,3%	0,068	5,3%	1,252
	No	21,7%	11,7%	36,6%	0,246	5,3%	1,252
Departamento de Santa Cruz	Sí	88,8%	87,7%	89,9%	0,005	0,5%	1,281
	No	11,2%	10,1%	12,3%	0,043	0,5%	1,281

INTERVALO DE CONFIANZA AL 98%							
MUNICIPIO	AIRE ACONDICIONADO	PORCENTAJE	LÍMITE INFERIOR	LÍMITE SUPERIOR	COEFICIENTE DE VARIACIÓN	ERROR ESTÁNDAR	EFECTO DE DISEÑO
Ascensión de Guarayos	Sí	3,1%	0,8%	11,3%	0,570	1,8%	1,386
	No	96,9%	88,7%	99,2%	0,018	1,8%	1,386
Urubichá	Sí	1,4%	0,1%	13,5%	0,995	1,4%	0,293
	No	98,6%	86,5%	99,9%	0,015	1,4%	0,293
El Puente	Sí	3,3%	0,6%	15,7%	0,697	2,3%	1,252
	No	96,7%	84,3%	99,4%	0,024	2,3%	1,252
Departamento de Santa Cruz	Sí	22,0%	20,4%	23,6%	0,031	0,7%	1,495
	No	78,0%	76,4%	79,6%	0,009	0,7%	1,495

INTERVALO DE CONFIANZA AL 98%							
MUNICIPIO	SISTEMA DE AGUA CALIENTE	PORCENTAJE	LÍMITE INFERIOR	LÍMITE SUPERIOR	COEFICIENTE DE VARIACIÓN	ERROR ESTÁNDAR	EFECTO DE DISEÑO
Ascensión de Guarayos	Sí	4,2%	1,3%	12,6%	0,491	2,0%	1,386
	No	95,8%	87,4%	98,7%	0,021	2,0%	1,386
Urubichá	Sí	7,2%	2,6%	18,9%	0,432	3,1%	0,293
	No	92,8%	81,1%	97,4%	0,034	3,1%	0,293
El Puente	Sí	3,3%	0,6%	15,7%	0,697	2,3%	1,252
	No	96,7%	84,3%	99,4%	0,024	2,3%	1,252
Departamento de Santa Cruz	Sí	36,4%	34,6%	38,2%	0,021	0,8%	1,463
	No	63,6%	61,8%	65,4%	0,012	0,8%	1,463

INTERVALO DE CONFIANZA AL 98%							
MUNICIPIO	TANQUE PARA ALMACENAR AGUA	PORCENTAJE	LÍMITE INFERIOR	LÍMITE SUPERIOR	COEFICIENTE DE VARIACIÓN	ERROR ESTÁNDAR	EFECTO DE DISEÑO
Ascensión de Guarayos	Sí	3,1%	0,8%	11,3%	0,570	1,8%	1,386
	No	96,9%	88,7%	99,2%	0,018	1,8%	1,386
Urubichá	Sí	8,7%	3,4%	20,6%	0,391	3,4%	0,293
	No	91,3%	79,4%	96,6%	0,037	3,4%	0,293
El Puente	Sí	5,0%	1,3%	17,5%	0,564	2,8%	1,252
	No	95,0%	82,5%	98,7%	0,030	2,8%	1,252
Departamento de Santa Cruz	Sí	7,7%	6,9%	8,7%	0,051	0,4%	1,198
	No	92,3%	91,3%	93,1%	0,004	0,4%	1,198

INTERVALO DE CONFIANZA AL 98%							
MUNICIPIO	COMPUTADORA O LAPTOP	PORCENTAJE	LÍMITE INFERIOR	LÍMITE SUPERIOR	COEFICIENTE DE VARIACIÓN	ERROR ESTÁNDAR	EFECTO DE DISEÑO
Ascensión de Guarayos	Sí	13,5%	7,2%	24,0%	0,258	3,5%	1,386
	No	86,5%	76,0%	92,8%	0,040	3,5%	1,386
Urubichá	Sí	17,4%	9,1%	30,7%	0,263	4,6%	0,293
	No	82,6%	69,3%	90,9%	0,055	4,6%	0,293
El Puente	Sí	21,7%	11,7%	36,6%	0,246	5,3%	1,252
	No	78,3%	63,4%	88,3%	0,068	5,3%	1,252
Departamento de Santa Cruz	Sí	39,1%	37,3%	41,0%	0,020	0,8%	1,462
	No	60,9%	59,0%	62,7%	0,013	0,8%	1,462

INTERVALO DE CONFIANZA AL 98%							
MUNICIPIO	RADIO O EQUIPO DE SONIDO	PORCENTAJE	LÍMITE INFERIOR	LÍMITE SUPERIOR	COEFICIENTE DE VARIACIÓN	ERROR ESTÁNDAR	EFECTO DE DISEÑO
Ascensión de Guarayos	Sí	38,5%	27,7%	50,6%	0,129	5,0%	1,386
	No	61,5%	49,4%	72,3%	0,081	5,0%	1,386
Urubichá	Sí	56,5%	42,4%	69,7%	0,106	6,0%	0,293
	No	43,5%	30,3%	57,6%	0,138	6,0%	0,293
El Puente	Sí	56,7%	41,5%	70,7%	0,113	6,4%	1,252
	No	43,3%	29,3%	58,5%	0,148	6,4%	1,252
Departamento de Santa Cruz	Sí	60,0%	58,2%	61,8%	0,013	0,8%	1,425
	No	40,0%	38,2%	41,8%	0,020	0,8%	1,425

INTERVALO DE CONFIANZA AL 98%							
MUNICIPIO	TELEVISIÓN	PORCENTAJE	LÍMITE INFERIOR	LÍMITE SUPERIOR	COEFICIENTE DE VARIACIÓN	ERROR ESTÁNDAR	EFECTO DE DISEÑO
Ascensión de Guarayos	Sí	72,9%	61,1%	82,2%	0,062	4,5%	1,386
	No	27,1%	17,8%	38,9%	0,168	4,5%	1,386
Urubichá	Sí	59,4%	45,2%	72,3%	0,100	5,9%	0,293
	No	40,6%	27,7%	54,8%	0,146	5,9%	0,293
El Puente	Sí	76,7%	61,6%	87,1%	0,071	5,5%	1,252
	No	23,3%	12,9%	38,4%	0,235	5,5%	1,252
Departamento de Santa Cruz	Sí	90,8%	89,8%	91,8%	0,005	0,4%	1,243
	No	9,2%	8,2%	10,2%	0,047	0,4%	1,243

INTERVALO DE CONFIANZA AL 98%							
MUNICIPIO	SERVICIO DE TV CABLE/ SATÉLITE	PORCENTAJE	LÍMITE INFERIOR	LÍMITE SUPERIOR	COEFICIENTE DE VARIACIÓN	ERROR ESTÁNDAR	EFECTO DE DISEÑO
Ascensión de Guarayos	Sí	14,6%	8,0%	25,2%	0,248	3,6%	1,386
	No	85,4%	74,8%	92,0%	0,042	3,6%	1,386
Urubichá	Sí	30,4%	19,1%	44,7%	0,182	5,6%	0,293
	No	69,6%	55,3%	80,9%	0,080	5,6%	0,293
El Puente	Sí	33,3%	20,8%	48,7%	0,183	6,1%	1,252
	No	66,7%	51,3%	79,2%	0,091	6,1%	1,252
Departamento de Santa Cruz	Sí	48,9%	47,1%	50,8%	0,016	0,8%	1,435
	No	51,1%	49,2%	52,9%	0,016	0,8%	1,435

INTERVALO DE CONFIANZA AL 98%							
MUNICIPIO	MOTOCICLETA	PORCENTAJE	LÍMITE INFERIOR	LÍMITE SUPERIOR	COEFICIENTE DE VARIACIÓN	ERROR ESTÁNDAR	EFECTO DE DISEÑO
Ascensión de Guarayos	Sí	78,1%	66,7%	86,4%	0,054	4,2%	1,386
	No	21,9%	13,6%	33,3%	0,193	4,2%	1,386
Urubichá	Sí	62,3%	48,0%	74,8%	0,094	5,8%	0,293
	No	37,7%	25,2%	52,0%	0,155	5,8%	0,293
El Puente	Sí	73,3%	58,1%	84,5%	0,078	5,7%	1,252
	No	26,7%	15,5%	41,9%	0,215	5,7%	1,252
Departamento de Santa Cruz	Sí	30,8%	29,2%	32,5%	0,023	0,7%	1,294
	No	69,2%	67,5%	70,8%	0,010	0,7%	1,294

INTERVALO DE CONFIANZA AL 98%							
MUNICIPIO	AUTOMÓVIL	PORCENTAJE	LÍMITE INFERIOR	LÍMITE SUPERIOR	COEFICIENTE DE VARIACIÓN	ERROR ESTÁNDAR	EFECTO DE DISEÑO
Ascensión de Guarayos	Sí	17,7%	10,3%	28,7%	0,221	3,9%	1,386
	No	82,3%	71,3%	89,7%	0,047	3,9%	1,386
Urubichá	Sí	7,2%	2,6%	18,9%	0,432	3,1%	0,293
	No	92,8%	81,1%	97,4%	0,034	3,1%	0,293
El Puente	Sí	11,7%	4,9%	25,4%	0,356	4,2%	1,252
	No	88,3%	74,6%	95,1%	0,047	4,2%	1,252
Departamento de Santa Cruz	Sí	34,5%	32,7%	36,3%	0,022	0,8%	1,451
	No	65,5%	63,7%	67,3%	0,012	0,8%	1,451

2.6.2. Acceso a internet

2.6.2.1. Acceso a internet en el Departamento

INTERVALO DE CONFIANZA AL 98%							
PROVINCIA	SERVICIO DE INTERNET	PORCENTAJE	LÍMITE INFERIOR	LÍMITE SUPERIOR	COEFICIENTE DE VARIACIÓN	ERROR ESTÁNDAR	EFECTO DE DISEÑO
Andres Ibáñez	Sí	86,9%	85,1%	88,5%	0,008	0,7%	1,785
	No	13,1%	11,5%	14,9%	0,056	0,7%	1,785
Ignacio Warnes	Sí	63,2%	55,1%	70,6%	0,053	3,4%	1,370
	No	36,8%	29,4%	44,9%	0,091	3,4%	1,370
José Miguel de Velasco	Sí	86,3%	78,9%	91,4%	0,031	2,7%	0,655
	No	13,7%	8,6%	21,1%	0,194	2,7%	0,655
Ichilo	Sí	81,3%	74,3%	86,7%	0,033	2,7%	0,904
	No	18,7%	13,3%	25,7%	0,142	2,7%	0,904
Chiquitos	Sí	83,0%	75,8%	88,4%	0,033	2,7%	0,597
	No	17,0%	11,6%	24,2%	0,160	2,7%	0,597
Sara	Sí	82,9%	74,5%	89,0%	0,037	3,1%	0,528
	No	17,1%	11,0%	25,5%	0,182	3,1%	0,528
Cordillera	Sí	69,3%	61,8%	76,0%	0,044	3,1%	0,821
	No	30,7%	24,0%	38,2%	0,100	3,1%	0,821
Vallegrande	Sí	69,0%	59,2%	77,4%	0,057	4,0%	0,390
	No	31,0%	22,6%	40,8%	0,128	4,0%	0,390
Florida	Sí	66,6%	56,6%	75,2%	0,061	4,0%	0,504
	No	33,4%	24,8%	43,4%	0,120	4,0%	0,504
Obispo Santistevan	Sí	66,5%	61,0%	71,6%	0,034	2,3%	0,767
	No	33,5%	28,4%	39,0%	0,068	2,3%	0,767
Ñuflo de Chávez	Sí	78,2%	71,7%	83,5%	0,033	2,5%	0,751
	No	21,8%	16,5%	28,3%	0,016	2,5%	0,751
Ángel Sandoval	Sí	81,6%	71,6%	88,6%	0,045	3,6%	0,224
	No	18,4%	11,4%	28,4%	0,197	3,6%	0,224
Manuel María Caballero	Sí	81,1%	71,5%	88,0%	0,044	3,5%	0,387
	No	18,9%	12,0%	28,5%	0,187	3,5%	0,387
Germán Busch	Sí	66,7%	55,9%	75,9%	0,065	4,3%	0,736
	No	33,3%	24,1%	44,1%	0,130	4,3%	0,736
Guarayos	Sí	81,1%	73,9%	86,7%	0,034	2,7%	0,422
	No	18,9%	13,3%	26,1%	0,146	2,7%	0,422
Departamento de Santa Cruz	Sí	82,4%	80,9%	83,7%	0,007	0,6%	1,339
	No	17,6%	16,3%	19,1%	0,033	0,6%	1,339

2.6.2.1.1. Tipo de conexión de internet en el Departamento

TIPO DE CONEXIÓN A INTERNET	PORCENTAJE
Por telefonía fija/ADSL	1,09%
Por cable coaxial	15,82%
Por fibra óptica	41,20%
Por dispositivos móviles	56,91%
Por satélite	2,23%
Otro tipo de conexión (1)	0,07%
Total	117,32%

(1) 0,05% Se abastece de un tercero y 0,02% Conexión Internacional
(2) Nota: Respuestas de opción múltiple suman más del 100%

2.6.2.2. Acceso a internet en la Región Metropolitana

INTERVALO DE CONFIANZA AL 98%							
MUNICIPIO	SERVICIO DE INTERNET	PORCENTAJE	LÍMITE INFERIOR	LÍMITE SUPERIOR	COEFICIENTE DE VARIACIÓN	ERROR ESTÁNDAR	EFECTO DE DISEÑO
Santa Cruz de la Sierra	Sí	88,5%	86,8%	90,1%	0,009	0,8%	1,207
	No	11,5%	9,9%	13,4%	0,066	0,8%	1,207
Cotoca	Sí	80,0%	67,6%	88,5%	0,056	4,5%	1,216
	No	20,0%	11,5%	32,4%	0,224	4,5%	1,216
Porongo	Sí	78,3%	61,0%	89,2%	0,078	6,1%	0,495
	No	21,7%	10,8%	39,0%	0,280	6,1%	0,495
La Guardia	Sí	76,9%	67,3%	84,3%	0,047	3,6%	1,122
	No	23,1%	15,7%	32,7%	0,157	3,6%	1,122
El Torno	Sí	70,8%	57,0%	81,6%	0,076	5,4%	0,855
	No	29,2%	18,4%	43,0%	0,184	5,4%	0,855
Warnes	Sí	61,4%	52,9%	69,2%	0,058	3,5%	0,922
	No	38,6%	30,8%	47,1%	0,092	3,5%	0,922
Departamento de Santa Cruz	Sí	82,4%	80,9%	83,7%	0,007	0,6%	1,339
	No	17,6%	16,3%	19,1%	0,033	0,6%	1,339

2.6.2.2.1. Tipo de conexión usada para acceder a internet

MUNICIPIO	TIPO DE CONEXIÓN A INTERNET	PORCENTAJE	DEPARTAMENTO DE SANTA CRUZ
Santa Cruz de la Sierra	Por telefonía fija/ADSL	2,16%	1,09%
	Por cable coaxial	25,11%	15,82%
	Por fibra óptica	52,86%	41,15%
	Por dispositivos móviles	40,39%	56,90%
	Por satélite	1,35%	2,23%
	Otro tipo de conexión (1)	0,11%	0,07%
	Total	121,98%	117,25%

MUNICIPIO	TIPO DE CONEXIÓN A INTERNET	PORCENTAJE	DEPARTAMENTO DE SANTA CRUZ
Cotoca	Por telefonía fija/ADSL	1,56%	1,09%
	Por cable coaxial	4,69%	15,82%
	Por fibra óptica	39,06%	41,15%
	Por dispositivos móviles	65,63%	56,90%
	Por satélite	9,38%	2,23%
	Otro tipo de conexión (1)	0%	0,07%
	Total	120,31%	117,25%

MUNICIPIO	TIPO DE CONEXIÓN A INTERNET	PORCENTAJE	DEPARTAMENTO DE SANTA CRUZ
Porongo	Por telefonía fija/ADSL	0%	1,09%
	Por cable coaxial	8,33%	15,82%
	Por fibra óptica	55,56%	41,15%
	Por dispositivos móviles	38,89%	56,90%
	Por satélite	2,78%	2,23%
	Otro tipo de conexión (1)	0%	0,07%
	Total	105,56%	117,25%

MUNICIPIO	TIPO DE CONEXIÓN A INTERNET	PORCENTAJE	DEPARTAMENTO DE SANTA CRUZ
La Guardia	Por telefonía fija/ADSL	1,94%	1,09%
	Por cable coaxial	13,59%	15,82%
	Por fibra óptica	49,51%	41,15%
	Por dispositivos móviles	54,37%	56,90%
	Por satélite	3,88%	2,23%
	Otro tipo de conexión (1)	0%	0,07%
	Total	123,30%	117,25%

MUNICIPIO	TIPO DE CONEXIÓN A INTERNET	PORCENTAJE	DEPARTAMENTO DE SANTA CRUZ
El Torno	Por telefonía fija/ADSL	0%	1,09%
	Por cable coaxial	3,92%	15,82%
	Por fibra óptica	39,22%	41,15%
	Por dispositivos móviles	86,27%	56,90%
	Por satélite	1,96%	2,23%
	Otro tipo de conexión (1)	0%	0,07%
	Total	131,37%	117,25%

MUNICIPIO	TIPO DE CONEXIÓN A INTERNET	PORCENTAJE	DEPARTAMENTO DE SANTA CRUZ
Warnes	Por telefonía fija/ADSL	0,86%	1,09%
	Por cable coaxial	24,14%	15,82%
	Por fibra óptica	51,72%	41,15%
	Por dispositivos móviles	18,10%	56,90%
	Por satélite	6,03%	2,23%
	Otro tipo de conexión (1)	0%	0,07%
	Total	100,86%	117,25%

TIPO DE CONEXIÓN A INTERNET	PORCENTAJE	DEPARTAMENTO DE SANTA CRUZ
Por telefonía fija/ADSL	1,09%	1,09%
Por cable coaxial	15,82%	15,82%
Por fibra óptica	41,20%	41,15%
Por dispositivos móviles	56,91%	56,90%
Por satélite	2,23%	2,23%
Otro tipo de conexión [1]	0,07%	0,07%
Total	117,32%	117,25%

(1) 0,05% Se abastece de un tercero y 0,02% Conexión Internacional
(2) Respuestas de opción múltiple suman más del 100%

2.6.2.3. Acceso a internet en el Municipio de Santa Cruz de la Sierra

INTERVALO DE CONFIANZA AL 98%							
DISTRITOS	SERVICIO DE INTERNET	PORCENTAJE	LÍMITE INFERIOR	LÍMITE SUPERIOR	COEFICIENTE DE VARIACIÓN	ERROR ESTÁNDAR	EFECTO DE DISEÑO
D1	Sí	89,2%	81,1%	94,1%	0,030	2,7%	1,255
	No	10,8%	5,9%	18,9%	0,253	2,7%	1,255
D2	Sí	96,0%	89,3%	98,6%	0,018	1,7%	0,739
	No	4,0%	1,4%	10,7%	0,438	1,7%	0,739
D3	Sí	96,7%	90,0%	99,0%	0,017	1,6%	0,615
	No	3,3%	1,0%	10,0%	0,492	1,6%	0,615
D4	Sí	96,4%	89,2%	98,9%	0,018	1,8%	0,884
	No	3,6%	1,1%	10,8%	0,491	1,8%	0,884
D5	Sí	95,7%	90,0%	98,2%	0,017	1,6%	1,156
	No	4,3%	1,8%	10,0%	0,370	1,6%	1,156
D6	Sí	84,5%	77,2%	89,8%	0,032	2,7%	1,461
	No	15,5%	10,2%	22,8%	0,174	2,7%	1,461
D7	Sí	85,6%	77,9%	91,0%	0,032	2,8%	1,399
	No	14,4%	9,0%	22,1%	0,193	2,8%	1,399
D8	Sí	78,0%	70,3%	84,2%	0,038	3,0%	1,373
	No	22,0%	15,8%	29,7%	0,136	3,0%	1,373
D9	Sí	92,8%	85,2%	96,7%	0,025	2,3%	1,063
	No	7,2%	3,3%	14,8%	0,321	2,3%	1,063
D10	Sí	88,9%	81,5%	93,6%	0,029	2,5%	1,005
	No	11,1%	6,4%	18,5%	0,229	2,5%	1,005
D11	Sí	93,0%	86,0%	96,6%	0,023	2,1%	1,006
	No	7,0%	3,4%	14,0%	0,305	2,1%	1,006
D12	Sí	89,2%	82,0%	93,8%	0,028	2,5%	1,176
	No	10,8%	6,2%	18,0%	0,229	2,5%	1,176
D13	Sí	82,8%	72,2%	90,0%	0,046	3,8%	0,468
	No	17,2%	10,0%	27,8%	0,221	3,8%	0,468
D14	Sí	87,5%	66,8%	96,0%	0,067	5,8%	0,081
	No	12,5%	4,0%	33,2%	0,468	5,8%	0,081

D15	Sí	87,5%	66,8%	96,0%	0,067	5,8%	0,084
	No	12,5%	4,0%	33,2%	0,468	5,8%	0,084
DI	Sí	85,8%	76,7%	91,8%	0,037	3,2%	0,397
	No	14,2%	8,2%	23,3%	0,225	3,2%	0,397
AR	Sí	70,7%	52,1%	84,3%	0,100	7,1%	0,265
	No	29,3%	15,7%	47,9%	0,243	7,1%	0,265
Departamento de Santa Cruz	Sí	82,4%	80,9%	83,7%	0,007	0,6%	1,339
	No	17,6%	16,3%	19,1%	0,033	0,6%	1,339

2.6.2.3.1. Tipo de conexión usada para acceder a internet

TIPO DE CONEXIÓN A INTERNET	POR TELEFONÍA FIJA/ADSL	POR CABLE COAXIAL	POR FIBRA ÓPTICA	POR DISPOSITIVOS MÓVILES	POR SATÉLITE	OTRO TIPO DE CONEXIÓN [1]	TOTAL
D1	1%	16%	77%	34%	0%	0%	127%
D2	1%	17%	73%	43%	0%	0%	133%
D3	5%	28%	54%	17%	0%	0%	104%
D4	3%	41%	47%	15%	0%	0%	106%
D5	1%	25%	61%	43%	1%	0%	130%
D6	1%	37%	51%	22%	2%	0%	113%
D7	1%	20%	53%	33%	6%	0%	114%
D8	9%	35%	45%	24%	1%	1%	116%
D9	1%	29%	42%	43%	2%	0%	117%
D10	5%	38%	35%	65%	1%	0%	143%
D11	0%	22%	69%	48%	0%	0%	139%
D12	0%	26%	51%	55%	1%	0%	133%
D13	0%	10%	37%	56%	5%	0%	107%
D14	0%	14%	29%	93%	7%	0%	143%
D15	0%	7%	39%	61%	0%	0%	107%
DI	1%	2%	67%	58%	0%	0%	128%
AR	7%	34%	7%	55%	0%	0%	103%
Departamento de Santa Cruz	1%	16%	41%	57%	2%	0%	117%

2.6.2.4. Acceso a internet en la provincia Andrés Ibáñez

INTERVALO DE CONFIANZA AL 98%							
MUNICIPIO	SERVICIO DE INTERNET	PORCENTAJE	LÍMITE INFERIOR	LÍMITE SUPERIOR	COEFICIENTE DE VARIACIÓN	ERROR ESTÁNDAR	EFECTO DE DISEÑO
Santa Cruz de la Sierra	Sí	88,5%	86,8%	90,1%	0,009	0,8%	1,199
	No	11,5%	9,9%	13,4%	0,066	0,8%	1,199
Cotoca	Sí	80,0%	67,6%	88,5%	0,056	4,5%	1,208
	No	20,0%	11,5%	32,4%	0,224	4,5%	1,208
Porongo	Sí	78,3%	61,0%	89,2%	0,078	6,1%	0,492
	No	21,7%	10,8%	39,0%	0,280	6,1%	0,492
La Guardia	Sí	76,9%	67,3%	84,3%	0,047	3,6%	1,115
	No	23,1%	15,7%	32,7%	0,157	3,6%	1,115
El Torno	Sí	70,8%	57,0%	81,6%	0,076	5,4%	0,850
	No	29,2%	18,4%	43,0%	0,184	5,4%	0,850
Departamento de Santa Cruz	Sí	82,4%	80,9%	83,7%	0,007	0,6%	1,339
	No	17,6%	16,3%	19,1%	0,033	0,6%	1,339

2.6.2.4.1. Tipo de conexión usada para acceder a internet

MUNICIPIO	TIPO DE CONEXIÓN A INTERNET	PORCENTAJE	DEPARTAMENTO DE SANTA CRUZ
Santa Cruz de la Sierra	Por telefonía fija/ADSL	2%	1,09%
	Por cable coaxial	25%	15,82%
	Por fibra óptica	53%	41,15%
	Por dispositivos móviles	40%	56,90%
	Por satélite	1%	2,23%
	Otro tipo de conexión (1)	0%	0,07%
	Total	122%	117,25%

(1) 0,05% Se abastece de un tercero y 0,02% Conexión Internacional

MUNICIPIO	TIPO DE CONEXIÓN A INTERNET	PORCENTAJE	DEPARTAMENTO DE SANTA CRUZ
Cotoca	Por telefonía fija/ADSL	2%	1,09%
	Por cable coaxial	5%	15,82%
	Por fibra óptica	39%	41,15%
	Por dispositivos móviles	66%	56,90%
	Por satélite	9%	2,23%
	Otro tipo de conexión (1)	0%	0,07%
	Total	120%	117,25%

(1) 0,05% Se abastece de un tercero y 0,02% Conexión Internacional

MUNICIPIO	TIPO DE CONEXIÓN A INTERNET	PORCENTAJE	DEPARTAMENTO DE SANTA CRUZ
Porongo	Por telefonía fija/ADSL	0%	1,09%
	Por cable coaxial	8%	15,82%
	Por fibra óptica	56%	41,15%
	Por dispositivos móviles	39%	56,90%
	Por satélite	3%	2,23%
	Otro tipo de conexión (1)	0%	0,07%
	Total	106%	117,25%

(1) 0,05% Se abastece de un tercero y 0,02% Conexión Internacional
(2) Respuestas de opción múltiple suman más del 100%

MUNICIPIO	TIPO DE CONEXIÓN A INTERNET	PORCENTAJE	DEPARTAMENTO DE SANTA CRUZ
La Guardia	Por telefonía fija/ADSL	2%	1,09%
	Por cable coaxial	14%	15,82%
	Por fibra óptica	50%	41,15%
	Por dispositivos móviles	54%	56,90%
	Por satélite	4%	2,23%
	Otro tipo de conexión (1)	0%	0,07%
	Total	123%	117,25%

(1) 0,05% Se abastece de un tercero y 0,02% Conexión Internacional
(2) Respuestas de opción múltiple suman más del 100%

MUNICIPIO	TIPO DE CONEXIÓN A INTERNET	PORCENTAJE	DEPARTAMENTO DE SANTA CRUZ
El Torno	Por telefonía fija/ADSL	0%	1,09%
	Por cable coaxial	4%	15,82%
	Por fibra óptica	39%	41,15%
	Por dispositivos móviles	86%	56,90%
	Por satélite	2%	2,23%
	Otro tipo de conexión (1)	0%	0,07%
	Total	131%	117,25%

(1) 0,05% Se abastece de un tercero y 0,02% Conexión Internacional
(2) Respuestas de opción múltiple suman más del 100%

	TIPO DE CONEXIÓN A INTERNET	PORCENTAJE
Departamento de Santa Cruz	Por telefonía fija/ADSL	1,09%
	Por cable coaxial	15,82%
	Por fibra óptica	41,20%
	Por dispositivos móviles	56,91%
	Por satélite	2,23%
	Otro tipo de conexión (1)	0,07%
	Total	117,32%

(1) 0,05% Se abastece de un tercero y 0,02% Conexión Internacional
(2) Respuestas de opción múltiple suman más del 100%

2.6.2.5. Acceso a internet en la provincia Ignacio Warnes

INTERVALO DE CONFIANZA AL 98%							
MUNICIPIO	SERVICIO DE INTERNET	PORCENTAJE	LÍMITE INFERIOR	LÍMITE SUPERIOR	COEFICIENTE DE VARIACIÓN	ERROR ESTÁNDAR	EFECTO DE DISEÑO
Warnes	Sí	61,4%	52,8%	69,3%	0,058	3,5%	1,152
	No	38,6%	30,7%	47,2%	0,092	2,5%	1,152
Okinawa Uno	Sí	92,7%	75,6%	98,1%	0,044	4,1%	0,323
	No	7,3%	1,9%	24,4%	0,057	4,1%	0,323
Departamento de Santa Cruz	Sí	82,4%	80,9%	83,7%	0,007	0,6%	1,339
	No	17,6%	16,3%	19,1%	0,033	0,6%	1,339

2.6.2.5.1. Tipo de conexión usada para acceder a internet

MUNICIPIO	TIPO DE CONEXIÓN A INTERNET	PORCENTAJE	DEPARTAMENTO DE SANTA CRUZ
Warnes	Por telefonía fija/ADSL	1%	1,09%
	Por cable coaxial	24%	15,82%
	Por fibra óptica	52%	41,15%
	Por dispositivos móviles	18%	56,90%
	Por satélite	6%	2,23%
	Otro tipo de conexión (1)	0%	0,07%
	Total	101%	117,25%

(1) 0,05% Se abastece de un tercero y 0,02% Conexión Internacional
(2) Respuestas de opción múltiple suman más del 100%

MUNICIPIO	TIPO DE CONEXIÓN A INTERNET	PORCENTAJE	DEPARTAMENTO DE SANTA CRUZ
Okinawa Uno	Por telefonía fija/ADSL	0%	1,09%
	Por cable coaxial	8%	15,82%
	Por fibra óptica	39%	41,15%
	Por dispositivos móviles	76%	56,90%
	Por satélite	5%	2,23%
	Otro tipo de conexión (1)	0%	0,07%
	Total	129%	117,25%

(1) 0,05% Se abastece de un tercero y 0,02% Conexión Internacional
(2) Respuestas de opción múltiple suman más del 100%

	TIPO DE CONEXIÓN A INTERNET	PORCENTAJE
Departamento de Santa Cruz	Por telefonía fija/ADSL	1,09%
	Por cable coaxial	15,82%
	Por fibra óptica	41,20%
	Por dispositivos móviles	56,91%
	Por satélite	2,23%
	Otro tipo de conexión (1)	0,07%
	Total	117,32%

(1) 0,05% Se abastece de un tercero y 0,02% Conexión Internacional
(2) Respuestas de opción múltiple suman más del 100%

2.6.2.6. Acceso a internet en la provincia José Miguel de Velasco

INTERVALO DE CONFIANZA AL 98%							
MUNICIPIO	SERVICIO DE INTERNET	PORCENTAJE	LÍMITE INFERIOR	LÍMITE SUPERIOR	COEFICIENTE DE VARIACIÓN	ERROR ESTÁNDAR	EFECTO DE DISEÑO
San Ignacio de Velasco	Sí	84,8%	75,1%	91,2%	0,040	3,4%	1,579
	No	15,2%	8,8%	24,9%	0,224	3,4%	1,579
San Miguel de Velasco	Sí	93,5%	81,2%	98,0%	0,033	3,1%	0,621
	No	6,5%	2,0%	18,8%	0,485	3,1%	0,621
San Rafael de Velasco	Sí	85,7%	71,0%	93,6%	0,055	4,7%	0,309
	No	14,3%	6,4%	29,0%	0,328	4,7%	0,309
Departamento de Santa Cruz	Sí	82,3%	80,9%	83,7%	0,007	0,6%	1,341
	No	17,7%	16,3%	19,1%	0,033	0,6%	1,341

2.6.2.6.1. Tipo de conexión usada para acceder a internet

MUNICIPIO	TIPO DE CONEXIÓN A INTERNET	PORCENTAJE	PORCENTAJE
San Ignacio de Velasco	Por telefonía fija/ADSL	0%	1,09%
	Por cable coaxial	8,42%	15,82%
	Por fibra óptica	15,79%	41,20%
	Por dispositivos móviles	85,26%	56,91%
	Por satélite	0%	2,23%
	Otro tipo de conexión	0%	0,07%
	Total	109,47%	117,32%

(1) 0,05% Se abastece de un tercero y 0,02% Conexión Internacional
(2) Respuestas de opción múltiple suman más del 100%

MUNICIPIO	TIPO DE CONEXIÓN A INTERNET	PORCENTAJE	PORCENTAJE
San Miguel de Velasco	Por telefonía fija/ADSL	0%	1,09%
	Por cable coaxial	5,17%	15,82%
	Por fibra óptica	12,07%	41,20%
	Por dispositivos móviles	82,76%	56,91%
	Por satélite	0%	2,23%
	Otro tipo de conexión	0%	0,07%
	Total	100%	117,32%

(1) 0,05% Se abastece de un tercero y 0,02% Conexión Internacional
(2) Respuestas de opción múltiple suman más del 100%

MUNICIPIO	TIPO DE CONEXIÓN A INTERNET	PORCENTAJE	PORCENTAJE
San Rafael de Velasco	Por telefonía fija/ADSL	0%	1,09%
	Por cable coaxial	4,17%	15,82%
	Por fibra óptica	16,67%	41,20%
	Por dispositivos móviles	77,08%	56,91%
	Por satélite	4,17%	2,23%
	Otro tipo de conexión	0%	0,07%
	Total	102,08%	117,32%

(1) 0,05% Se abastece de un tercero y 0,02% Conexión Internacional
(2) Respuestas de opción múltiple suman más del 100%

	TIPO DE CONEXIÓN A INTERNET	PORCENTAJE	PORCENTAJE
Departamento de Santa Cruz	Por telefonía fija/ADSL	1,09%	1,09%
	Por cable coaxial	15,82%	15,82%
	Por fibra óptica	41,20%	41,20%
	Por dispositivos móviles	56,91%	56,91%
	Por satélite	2,23%	2,23%
	Otro tipo de conexión (1)	0,07%	0,07%
	Total	117,32%	117,32%

(1) 0,05% Se abastece de un tercero y 0,02% Conexión Internacional
(2) Respuestas de opción múltiple suman más del 100%

2.6.2.7. Acceso a internet en la provincia Ichilo

INTERVALO DE CONFIANZA AL 98%							
MUNICIPIO	SERVICIO DE INTERNET	PORCENTAJE	LÍMITE INFERIOR	LÍMITE SUPERIOR	COEFICIENTE DE VARIACIÓN	ERROR ESTÁNDAR	EFECTO DE DISEÑO
Buena Vista	Sí	59,5%	41,3%	75,5%	0,128	7,6%	0,798
	No	40,5%	24,5%	58,7%	0,188	7,6%	0,798
San Carlos	Sí	64,6%	47,3%	78,7%	0,107	6,9%	0,705
	No	35,4%	21,3%	52,7%	0,195	6,9%	0,705
Yapacaní	Sí	93,2%	82,1%	97,6%	0,032	3,0%	1,752
	No	6,8%	2,4%	17,9%	0,433	3,0%	1,752
San Juan	Sí	71,2%	54,6%	83,5%	0,089	6,3%	0,407
	No	28,8%	16,5%	45,4%	0,218	6,3%	0,407
Departamento de Santa Cruz	Sí	82,4%	80,9%	83,7%	0,007	0,6%	1,339
	No	17,6%	16,3%	19,1%	0,033	0,6%	1,339

2.6.2.7.1. Tipo de conexión usada para acceder a internet

TIPO DE CONEXIÓN A INTERNET	BUENA VISTA	SAN CARLOS	YAPACANÍ	SAN JUAN	DEPARTAMENTO DE SANTA CRUZ
Por telefonía fija/ADSL	0%	0%	0%	0%	1,09%
Por cable coaxial	24%	0%	7%	5%	15,82%
Por fibra óptica	44%	39%	46%	32%	41,15%
Por dispositivos móviles	72%	68%	66%	68%	56,90%
Por satélite	4%	0%	3%	0%	2,23%
Otro tipo de conexión (1)	0%	0%	0%	0%	0,07%
Total	144%	106%	122%	105%	117,25%

(1) 0,05% Se abastece de un tercero y 0,02% Conexión Internacional
(2) Respuestas de opción múltiple suman más del 100%

	TIPO DE CONEXIÓN A INTERNET	PORCENTAJE
Departamento de Santa Cruz	Por telefonía fija/ADSL	1,09%
	Por cable coaxial	15,82%
	Por fibra óptica	41,20%
	Por dispositivos móviles	56,91%
	Por satélite	2,23%
	Otro tipo de conexión (1)	0,07%
	Total	117,32%

(1) 0,05% Se abastece de un tercero y 0,02% Conexión Internacional
(2) Respuestas de opción múltiple suman más del 100%

2.6.2.8. Acceso a internet en la provincia Chiquitos

INTERVALO DE CONFIANZA AL 98%							
MUNICIPIO	SERVICIO DE INTERNET	PORCENTAJE	LÍMITE INFERIOR	LÍMITE SUPERIOR	COEFICIENTE DE VARIACIÓN	ERROR ESTÁNDAR	EFECTO DE DISEÑO
San José de Chiquitos	Sí	69,4%	55,5%	80,6%	0,078	5,4%	0,812
	No	30,6%	19,4%	44,5%	0,178	5,4%	0,812
Pailón	Sí	90,3%	78,5%	95,9%	0,039	3,5%	1,120
	No	9,7%	4,1%	21,5%	0,360	3,5%	1,120
Roboré	Sí	87,5%	69,4%	95,6%	0,060	5,2%	1,164
	No	12,5%	4,4%	30,6%	0,419	5,2%	1,164
Departamento de Santa Cruz	Sí	82,4%	80,9%	83,7%	0,007	0,6%	1,339
	No	17,6%	16,3%	19,1%	0,033	0,6%	1,339

2.6.2.8.1. Tipo de conexión usada para acceder a internet

TIPO DE CONEXIÓN A INTERNET	SAN JOSÉ DE CHIQUITOS	PAILÓN	ROBORÉ	DEPARTAMENTO DE SANTA CRUZ
Por telefonía fija/ADSL	0%	0%	0%	1,09%
Por cable coaxial	0%	0%	2,9%	15,82%
Por fibra óptica	58,0%	60%	47,1%	41,15%
Por dispositivos móviles	52,0%	54%	55,9%	56,90%
Por satélite	0%	2%	0%	2,23%
Otro tipo de conexión (1)	0%	0%	0%	0,07%
Total	110,0%	115%	105,9%	117,25%

(1) 0,05% Se abastece de un tercero y 0,02% Conexión Internacional
(2) Respuestas de opción múltiple suman más del 100%

2.6.2.9. Acceso a internet en la provincia Sara

INTERVALO DE CONFIANZA AL 98%							
MUNICIPIO	SERVICIO DE INTERNET	PORCENTAJE	LÍMITE INFERIOR	LÍMITE SUPERIOR	COEFICIENTE DE VARIACIÓN	ERROR ESTÁNDAR	EFECTO DE DISEÑO
Portachuelo	Sí	72,7%	56,6%	84,5%	0,083	6,0%	1,267
	No	27,3%	15,5%	43,4%	0,221	6,0%	1,267
Santa Rosa del Sara	Sí	95,0%	82,5%	98,7%	0,030	2,8%	1,188
	No	5,0%	1,3%	17,5%	0,564	2,8%	1,188
Colpa Bélgica	Sí	76,1%	58,5%	87,8%	0,083	6,3%	0,476
	No	23,9%	12,2%	41,5%	0,264	6,3%	0,476
Departamento de Santa Cruz	Sí	82,4%	80,9%	83,7%	0,007	0,6%	1,339
	No	17,6%	16,3%	19,1%	0,033	0,6%	1,339

2.6.2.9.1. Tipo de conexión usada para acceder a internet

MUNICIPIO	TIPO DE CONEXIÓN A INTERNET	PORCENTAJE	DEPARTAMENTO DE SANTA CRUZ
Portachuelo	Por telefonía fija/ADSL	0%	1,09%
	Por cable coaxial	27,50%	15,82%
	Por fibra óptica	52,50%	41,20%
	Por dispositivos móviles	50,00%	56,91%
	Por satélite	0%	2,23%
	Otro tipo de conexión (1)	0%	0,07%
	Total	130,00%	117,32%

(1) 0,05% Se abastece de un tercero y 0,02% Conexión Internacional
(2) Respuestas de opción múltiple suman más del 100%

MUNICIPIO	TIPO DE CONEXIÓN A INTERNET	PORCENTAJE	DEPARTAMENTO DE SANTA CRUZ
Santa Rosa del Sara	Por telefonía fija/ADSL	0%	1,09%
	Por cable coaxial	1,75%	15,82%
	Por fibra óptica	10,53%	41,20%
	Por dispositivos móviles	87,72%	56,91%
	Por satélite	5,26%	2,23%
	Otro tipo de conexión (1)	0%	0,07%
	Total	105,26%	117,32%

(1) 0,05% Se abastece de un tercero y 0,02% Conexión Internacional
(2) Respuestas de opción múltiple suman más del 100%

MUNICIPIO	TIPO DE CONEXIÓN A INTERNET	PORCENTAJE	DEPARTAMENTO DE SANTA CRUZ
Colpa Bélgica	Por telefonía fija/ADSL	0%	1,09%
	Por cable coaxial	2,86%	15,82%
	Por fibra óptica	2,86%	41,20%
	Por dispositivos móviles	97,14%	56,91%
	Por satélite	2,86%	2,23%
	Otro tipo de conexión (1)	0%	0,07%
	Total	105,71%	117,32%

(1) 0,05% Se abastece de un tercero y 0,02% Conexión Internacional
(2) Respuestas de opción múltiple suman más del 100%

2.6.2.10. Acceso a internet en la provincia Cordillera

INTERVALO DE CONFIANZA AL 98%							
MUNICIPIO	SERVICIO DE INTERNET	PORCENTAJE	LÍMITE INFERIOR	LÍMITE SUPERIOR	COEFICIENTE DE VARIACIÓN	ERROR ESTÁNDAR	EFECTO DE DISEÑO
Lagunillas	Sí	35,3%	19,1%	55,8%	0,233	8,2%	0,472
	No	64,7%	44,2%	80,9%	0,127	8,2%	0,472
Charagua	Sí	83,1%	70,7%	90,9%	0,051	4,3%	0,848
	No	16,9%	9,1%	29,3%	0,253	4,3%	0,848
Cabezas	Sí	57,5%	39,0%	74,1%	0,136	7,8%	1,928
	No	42,5%	25,9%	61,0%	0,184	7,8%	1,928
Cuevo	Sí	50,0%	30,9%	69,1%	0,172	8,6%	0,330
	No	50,0%	30,9%	69,1%	0,172	8,6%	0,330
Gutiérrez	Sí	80,6%	60,7%	91,7%	0,082	6,6%	0,772
	No	19,4%	8,3%	39,3%	0,340	6,6%	0,772
Camiri	Sí	76,8%	61,2%	87,4%	0,074	5,7%	1,974
	No	23,2%	12,6%	38,8%	0,243	5,7%	1,974
Boyuibe	Sí	35,9%	20,4%	55,0%	0,214	7,7%	0,282
	No	64,1%	45,0%	79,6%	0,120	7,7%	0,282
Departamento de Santa Cruz	Sí	82,4%	80,9%	83,7%	0,007	0,6%	1,339
	No	17,6%	16,3%	19,1%	0,033	0,6%	1,339

2.6.2.10.1. Tipo de conexión usada para acceder a internet

MUNICIPIO	TIPO DE CONEXIÓN A INTERNET	PORCENTAJE	DEPARTAMENTO DE SANTA CRUZ
Lagunillas	Por telefonía fija/ADSL	0%	1,09%
	Por cable coaxial	0%	15,82%
	Por fibra óptica	41,67%	41,20%
	Por dispositivos móviles	33,33%	56,91%
	Por satélite	33,33%	2,23%
	Otro tipo de conexión (1)	0%	0,07%
	Total	108,33%	117,32%

(1) 0,05% Se abastece de un tercero y 0,02% Conexión Internacional
(2) Respuestas de opción múltiple suman más del 100%

MUNICIPIO	TIPO DE CONEXIÓN A INTERNET	PORCENTAJE	DEPARTAMENTO DE SANTA CRUZ
Charagua	Por telefonía fija/ADSL	0%	1,09%
	Por cable coaxial	15,63%	15,82%
	Por fibra óptica	10,94%	41,20%
	Por dispositivos móviles	81,25%	56,91%
	Por satélite	10,94%	2,23%
	Otro tipo de conexión (1)	0%	0,07%
	Total	118,75%	117,32%

(1) 0,05% Se abastece de un tercero y 0,02% Conexión Internacional
(2) Respuestas de opción múltiple suman más del 100%

MUNICIPIO	TIPO DE CONEXIÓN A INTERNET	PORCENTAJE	DEPARTAMENTO DE SANTA CRUZ
Cabezas	Por telefonía fija/ADSL	0%	1,09%
	Por cable coaxial	4,35%	15,82%
	Por fibra óptica	39,13%	41,20%
	Por dispositivos móviles	65,22%	56,91%
	Por satélite	13,04%	2,23%
	Otro tipo de conexión (1)	0%	0,07%
	Total	121,74%	117,32%

(1) 0,05% Se abastece de un tercero y 0,02% Conexión Internacional

MUNICIPIO	TIPO DE CONEXIÓN A INTERNET	PORCENTAJE	DEPARTAMENTO DE SANTA CRUZ
Cuevo	Por telefonía fija/ADSL	0%	1,09%
	Por cable coaxial	5,88%	15,82%
	Por fibra óptica	41,18%	41,20%
	Por dispositivos móviles	64,71%	56,91%
	Por satélite	5,88%	2,23%
	Otro tipo de conexión (1)	0%	0,07%
	Total	117,65%	117,32%

(1) 0,05% Se abastece de un tercero y 0,02% Conexión Internacional

MUNICIPIO	TIPO DE CONEXIÓN A INTERNET	PORCENTAJE	DEPARTAMENTO DE SANTA CRUZ
Gutiérrez	Por telefonía fija/ADSL	0%	1,09%
	Por cable coaxial	20,69%	15,82%
	Por fibra óptica	10,34%	41,20%
	Por dispositivos móviles	86,21%	56,91%
	Por satélite	3,45%	2,23%
	Otro tipo de conexión (1)	0%	0,07%
	Total	120,69%	117,32%

(1) 0,05% Se abastece de un tercero y 0,02% Conexión Internacional
(2) Respuestas de opción múltiple suman más del 100%

MUNICIPIO	TIPO DE CONEXIÓN A INTERNET	PORCENTAJE	DEPARTAMENTO DE SANTA CRUZ
Camiri	Por telefonía fija/ADSL	0%	1,09%
	Por cable coaxial	20,93%	15,82%
	Por fibra óptica	41,86%	41,20%
	Por dispositivos móviles	65,12%	56,91%
	Por satélite	0%	2,23%
	Otro tipo de conexión (1)	0%	0,07%
	Total	127,91%	117,32%

(1) 0,05% Se abastece de un tercero y 0,02% Conexión Internacional
(2) Respuestas de opción múltiple suman más del 100%

MUNICIPIO	TIPO DE CONEXIÓN A INTERNET	PORCENTAJE	DEPARTAMENTO DE SANTA CRUZ
Boyuibe	Por telefonía fija/ADSL	0%	1,09%
	Por cable coaxial	0%	15,82%
	Por fibra óptica	35,71%	41,20%
	Por dispositivos móviles	57,14%	56,91%
	Por satélite	14,29%	2,23%
	Otro tipo de conexión (1)	0%	0,07%
	Total	107,14%	117,32%

(1) 0,05% Se abastece de un tercero y 0,02% Conexión Internacional
(2) Respuestas de opción múltiple suman más del 100%

2.6.2.11. Acceso a internet en la provincia Vallegrande

INTERVALO DE CONFIANZA AL 98%							
MUNICIPIO	SERVICIO DE INTERNET	PORCENTAJE	LÍMITE INFERIOR	LÍMITE SUPERIOR	COEFICIENTE DE VARIACIÓN	ERROR ESTÁNDAR	EFECTO DE DISEÑO
Vallegrande	Sí	73,8%	59,3%	84,6%	0,074	5,5%	2,278
	No	26,2%	15,4%	40,7%	0,209	5,5%	2,278
El Trigal	Sí	45,5%	26,8%	65,5%	0,191	8,7%	0,449
	No	54,5%	34,5%	73,2%	0,159	8,7%	0,449
Moro Moro	Sí	94,7%	76,6%	99,0%	0,038	3,6%	0,655
	No	5,3%	1,0%	23,4%	0,690	3,6%	0,655
Postrervalle	Sí	42,9%	26,5%	60,9%	0,179	7,7%	0,271
	No	57,1%	39,1%	73,5%	0,134	7,7%	0,271
Pucará	Sí	31,4%	16,3%	51,9%	0,250	7,9%	0,534
	No	68,6%	48,1%	83,7%	0,115	7,9%	0,534
Departamento de Santa Cruz	Sí	82,4%	80,9%	83,7%	0,007	0,6%	1,339
	No	17,6%	16,3%	19,1%	0,033	0,6%	1,339

2.6.2.11.1. Tipo de conexión usada para acceder a internet

MUNICIPIO	TIPO DE CONEXIÓN A INTERNET	PORCENTAJE	DEPARTAMENTO DE SANTA CRUZ
El Trigal	Por telefonía fija/ADSL	0%	1,09%
	Por cable coaxial	0%	15,82%
	Por fibra óptica	6,67%	41,20%
	Por dispositivos móviles	93,33%	56,91%
	Por satélite	0%	2,23%
	Otro tipo de conexión (1)	0%	0,07%
	Total	100%	117,32%

(1) 0,05% Se abastece de un tercero y 0,02% Conexión Internacional
(2) Respuestas de opción múltiple suman más del 100%

MUNICIPIO	TIPO DE CONEXIÓN A INTERNET	PORCENTAJE	DEPARTAMENTO DE SANTA CRUZ
Moro Moro	Por telefonía fija/ADSL	0%	1,09%
	Por cable coaxial	0%	15,82%
	Por fibra óptica	16,67%	41,20%
	Por dispositivos móviles	91,67%	56,91%
	Por satélite	2,78%	2,23%
	Otro tipo de conexión (1)	0%	0,07%
	Total	111,11%	117,32%

(1) 0,05% Se abastece de un tercero y 0,02% Conexión Internacional
(2) Respuestas de opción múltiple suman más del 100%

MUNICIPIO	TIPO DE CONEXIÓN A INTERNET	PORCENTAJE	DEPARTAMENTO DE SANTA CRUZ
Postrervalle	Por telefonía fija/ADSL	0%	1,09%
	Por cable coaxial	0%	15,82%
	Por fibra óptica	0%	41,20%
	Por dispositivos móviles	100%	56,91%
	Por satélite	5,56%	2,23%
	Otro tipo de conexión (1)	0%	0,07%
	Total	105,56%	117,32%

(1) 0,05% Se abastece de un tercero y 0,02% Conexión Internacional
(2) Respuestas de opción múltiple suman más del 100%

MUNICIPIO	TIPO DE CONEXIÓN A INTERNET	PORCENTAJE	DEPARTAMENTO DE SANTA CRUZ
Pucará	Por telefonía fija/ADSL	0%	1,09%
	Por cable coaxial	18,18%	15,82%
	Por fibra óptica	36,36%	41,20%
	Por dispositivos móviles	45,45%	56,91%
	Por satélite	0%	2,23%
	Otro tipo de conexión (1)	0%	0,07%
	Total	100,00%	117,32%

(1) 0,05% Se abastece de un tercero y 0,02% Conexión Internacional
(2) Respuestas de opción múltiple suman más del 100%

2.6.2.12. Acceso a internet en la provincia Florida

INTERVALO DE CONFIANZA AL 98%							
MUNICIPIO	SERVICIO DE INTERNET	PORCENTAJE	LÍMITE INFERIOR	LÍMITE SUPERIOR	COEFICIENTE DE VARIACIÓN	ERROR ESTÁNDAR	EFECTO DE DISEÑO
Samaipata	Sí	54,5%	37,0%	71,0%	0,138	7,5%	1,374
	No	45,5%	29,0%	63,0%	0,166	7,5%	1,374
Pampa Grande	Sí	67,5%	7,4%	48,4%	0,822	67,5%	0,110
	No	32,5%	7,4%	17,8%	0,516	32,5%	0,229
Mairana	Sí	81,4%	6,0%	63,5%	0,917	81,4%	0,073
	No	18,6%	6,0%	8,3%	0,365	18,6%	0,320
Quirusillas	Sí	50,0%	8,6%	30,8%	0,692	50,0%	0,172
	No	50,0%	8,6%	30,8%	0,692	50,0%	0,172
Departamento de Santa Cruz	Sí	82,4%	80,9%	83,7%	0,007	0,6%	1,339
	No	17,6%	16,3%	19,1%	0,033	0,6%	1,339

2.6.2.12.1. Tipo de conexión usada para acceder a internet

MUNICIPIO	TIPO DE CONEXIÓN A INTERNET	PORCENTAJE	DEPARTAMENTO DE SANTA CRUZ
Samaipata	Por telefonía fija/ADSL	0%	1,09%
	Por cable coaxial	12,50%	15,82%
	Por fibra óptica	33,33%	41,20%
	Por dispositivos móviles	75,00%	56,91%
	Por satélite	0%	2,23%
	Otro tipo de conexión (1)	0%	0,07%
	Total	120,83%	117,32%

(1) 0,05% Se abastece de un tercero y 0,02% Conexión Internacional
(2) Respuestas de opción múltiple suman más del 100%

MUNICIPIO	TIPO DE CONEXIÓN A INTERNET	PORCENTAJE	DEPARTAMENTO DE SANTA CRUZ
Pampa Grande	Por telefonía fija/ADSL	0%	1,09%
	Por cable coaxial	14,81%	15,82%
	Por fibra óptica	11,11%	41,20%
	Por dispositivos móviles	85,19%	56,91%
	Por satélite	3,70%	2,23%
	Otro tipo de conexión (1)	0%	0,07%
	Total	114,81%	117,32%

(1) 0,05% Se abastece de un tercero y 0,02% Conexión Internacional
(2) Respuestas de opción múltiple suman más del 100%

MUNICIPIO	TIPO DE CONEXIÓN A INTERNET	PORCENTAJE	DEPARTAMENTO DE SANTA CRUZ
Mairana	Por telefonía fija/ADSL	0%	1,09%
	Por cable coaxial	17,14%	15,82%
	Por fibra óptica	40,00%	41,20%
	Por dispositivos móviles	77,14%	56,91%
	Por satélite	2,86%	2,23%
	Otro tipo de conexión (1)	0%	0,07%
	Total	137,14%	117,32%

(1) 0,05% Se abastece de un tercero y 0,02% Conexión Internacional
(2) Respuestas de opción múltiple suman más del 100%

MUNICIPIO	TIPO DE CONEXIÓN A INTERNET	PORCENTAJE	DEPARTAMENTO DE SANTA CRUZ
Quirusillas	Por telefonía fija/ADSL	0,00%	1,09%
	Por cable coaxial	0,00%	15,82%
	Por fibra óptica	100,00%	41,20%
	Por dispositivos móviles	100,00%	56,91%
	Por satélite	0,00%	2,23%
	Otro tipo de conexión (1)	0,00%	0,07%
	Total	200,00%	117,32%

(1) 0,05% Se abastece de un tercero y 0,02% Conexión Internacional
(2) Respuestas de opción múltiple suman más del 100%

2.6.2.13. Acceso a internet en la provincia Obispo Santistevan

			INTERVALO DE CONFIANZA AL 98%				
MUNICIPIO	SERVICIO DE INTERNET	PORCENTAJE	LÍMITE INFERIOR	LÍMITE SUPERIOR	COEFICIENTE DE VARIACIÓN	ERROR ESTÁNDAR	EFECTO DE DISEÑO
Montero	Sí	64,8%	57,7%	71,3%	0,045	2,9%	1,242
	No	35,2%	28,7%	42,3%	0,083	2,9%	1,242
General Saavedra	Sí	75,0%	58,7%	86,4%	0,080	6,0%	0,596
	No	25,0%	13,6%	41,3%	0,240	6,0%	0,596
Minero	Sí	83,3%	69,8%	91,5%	0,055	4,6%	0,819
	No	16,7%	8,5%	30,2%	0,276	4,6%	0,819
Fernández Alonso	Sí	44,4%	26,8%	63,7%	0,187	8,3%	0,694
	No	55,6%	36,3%	73,2%	0,149	8,3%	0,694
San Pedro	Sí	64,4%	46,7%	79,0%	0,111	7,1%	0,624
	No	35,6%	21,0%	53,3%	0,201	7,1%	0,624
Departamento de Santa Cruz	Sí	82,4%	80,9%	83,7%	0,007	0,6%	1,339
	No	17,6%	16,3%	19,1%	0,033	0,6%	1,339

2.6.2.13.1. Tipo de conexión usada para acceder a internet

MUNICIPIO	TIPO DE CONEXIÓN A INTERNET	PORCENTAJE	DEPARTAMENTO DE SANTA CRUZ
Montero	Por telefonía fija/ADSL	2%	1,09%
	Por cable coaxial	13%	15,82%
	Por fibra óptica	54%	41,20%
	Por dispositivos móviles	54%	56,91%
	Por satélite	3%	2,23%
	Otro tipo de conexión (1)	0%	0,07%
	Total	127%	117,32%

(1) 0,05% Se abastece de un tercero y 0,02% Conexión Internacional
(2) Respuestas de opción múltiple suman más del 100%

MUNICIPIO	TIPO DE CONEXIÓN A INTERNET	PORCENTAJE	DEPARTAMENTO DE SANTA CRUZ
General Saavedra	Por telefonía fija/ADSL	0%	1,09%
	Por cable coaxial	8%	15,82%
	Por fibra óptica	33%	41,20%
	Por dispositivos móviles	69%	56,91%
	Por satélite	0%	2,23%
	Otro tipo de conexión (1)	0%	0,07%
	Total	110%	117,32%

(1) 0,05% Se abastece de un tercero y 0,02% Conexión Internacional
(2) Respuestas de opción múltiple suman más del 100%

MUNICIPIO	TIPO DE CONEXIÓN A INTERNET	PORCENTAJE	DEPARTAMENTO DE SANTA CRUZ
Minero	Por telefonía fija/ADSL	0%	1,09%
	Por cable coaxial	22%	15,82%
	Por fibra óptica	22%	41,20%
	Por dispositivos móviles	89%	56,91%
	Por satélite	0%	2,23%
	Otro tipo de conexión (1)	0%	0,07%
	Total	133%	117,32%

(1) 0,05% Se abastece de un tercero y 0,02% Conexión Internacional
(2) Respuestas de opción múltiple suman más del 100%

MUNICIPIO	TIPO DE CONEXIÓN A INTERNET	PORCENTAJE	DEPARTAMENTO DE SANTA CRUZ
Fernandez Alonso	Por telefonía fija/ADSL	0%	1,09%
	Por cable coaxial	19%	15,82%
	Por fibra óptica	25%	41,20%
	Por dispositivos móviles	69%	56,91%
	Por satélite	0%	2,23%
	Otro tipo de conexión (1)	0%	0,07%
	Total	113%	117,32%

(1) 0,05% Se abastece de un tercero y 0,02% Conexión Internacional
(2) Respuestas de opción múltiple suman más del 100%

MUNICIPIO	TIPO DE CONEXIÓN A INTERNET	PORCENTAJE	DEPARTAMENTO DE SANTA CRUZ
San Pedro	Por telefonía fija/ADSL	0%	1,09%
	Por cable coaxial	3%	15,82%
	Por fibra óptica	55%	41,20%
	Por dispositivos móviles	69%	56,91%
	Por satélite	0%	2,23%
	Otro tipo de conexión (1)	0%	0,07%
	Total	128%	117,32%

(1) 0,05% Se abastece de un tercero y 0,02% Conexión Internacional
(2) Respuestas de opción múltiple suman más del 100%

2.6.2.14. Acceso a internet en la provincia Ñuflo de Chávez

INTERVALO DE CONFIANZA AL 98%							
MUNICIPIO	SERVICIO DE INTERNET	PORCENTAJE	LÍMITE INFERIOR	LÍMITE SUPERIOR	COEFICIENTE DE VARIACIÓN	ERROR ESTÁNDAR	EFECTO DE DISEÑO
Concepción	Sí	75,3%	61,8%	85,2%	0,067	5,1%	0,902
	No	24,7%	14,8%	38,2%	0,205	5,1%	0,902
San Javier	Sí	86,4%	69,4%	94,7%	0,060	5,2%	0,822
	No	13,6%	5,3%	30,6%	0,380	5,2%	0,822
San Ramón	Sí	86,5%	67,5%	95,2%	0,065	5,6%	0,568
	No	13,5%	4,8%	32,5%	0,417	5,6%	0,568
San Julián	Sí	72,5%	59,5%	82,6%	0,069	5,0%	1,765
	No	27,5%	17,4%	40,5%	0,182	5,0%	1,765
San Antonio de Lomerío	Sí	95,0%	77,7%	99,0%	0,036	3,5%	0,379
	No	5,0%	1,0%	22,3%	0,690	3,5%	0,379
Cuatro Cañadas	Sí	82,1%	68,5%	90,6%	0,057	4,7%	0,969
	No	17,9%	9,4%	31,5%	0,262	47%	0,969
Departamento de Santa Cruz	Sí	82,3%	80,9%	83,7%	0,007	0,6%	1,341
	No	17,7%	16,3%	19,1%	0,033	0,6%	1,341

2.6.2.14.1. Tipo de conexión usada para acceder a internet

MUNICIPIO	TIPO DE CONEXIÓN A INTERNET	PORCENTAJE	DEPARTAMENTO DE SANTA CRUZ
Concepción	Por telefonía fija/ADSL	0%	1,09%
	Por cable coaxial	12,73%	15,82%
	Por fibra óptica	18,18%	41,15%
	Por dispositivos móviles	76,36%	56,90%
	Por satélite	0%	2,23%
	Otro tipo de conexión	0%	0,07%
	Total	107,27%	117,25%

(1) 0,05% Se abastece de un tercero y 0,02% Conexión Internacional
(2) Respuestas de opción múltiple suman más del 100%

MUNICIPIO	TIPO DE CONEXIÓN A INTERNET	PORCENTAJE	DEPARTAMENTO DE SANTA CRUZ
San Javier	Por telefonía fija/ADSL	0%	1,09%
	Por cable coaxial	0,00%	15,82%
	Por fibra óptica	28,95%	41,15%
	Por dispositivos móviles	89,47%	56,90%
	Por satélite	0%	2,23%
	Otro tipo de conexión	0%	0,07%
	Total	118,42%	117,25%

(1) 0,05% Se abastece de un tercero y 0,02% Conexión Internacional
(2) Respuestas de opción múltiple suman más del 100%

MUNICIPIO	TIPO DE CONEXIÓN A INTERNET	PORCENTAJE	DEPARTAMENTO DE SANTA CRUZ
San Ramón	Por telefonía fija/ADSL	0%	1,09%
	Por cable coaxial	0%	15,82%
	Por fibra óptica	40,63%	41,15%
	Por dispositivos móviles	68,75%	56,90%
	Por satélite	0%	2,23%
	Otro tipo de conexión	0%	0,07%
	Total	109,38%	117,25%

(1) 0,05% Se abastece de un tercero y 0,02% Conexión Internacional
(2) Respuestas de opción múltiple suman más del 100%

MUNICIPIO	TIPO DE CONEXIÓN A INTERNET	PORCENTAJE	DEPARTAMENTO DE SANTA CRUZ
San Julián	Por telefonía fija/ADSL	0%	1,09%
	Por cable coaxial	10,34%	15,82%
	Por fibra óptica	36,21%	41,15%
	Por dispositivos móviles	55,17%	56,90%
	Por satélite	0%	2,23%
	Otro tipo de conexión	0%	0,07%
	Total	101,72%	117,25%

(1) 0,05% Se abastece de un tercero y 0,02% Conexión Internacional
(2) Respuestas de opción múltiple suman más del 100%

MUNICIPIO	TIPO DE CONEXIÓN A INTERNET	PORCENTAJE	DEPARTAMENTO DE SANTA CRUZ
San Antonio de Lomerío	Por telefonía fija/ADSL	0%	1,09%
	Por cable coaxial	0%	15,82%
	Por fibra óptica	0%	41,15%
	Por dispositivos móviles	97,37%	56,90%
	Por satélite	2,63%	2,23%
	Otro tipo de conexión	0%	0,07%
	Total	100%	117,25%

(1) 0,05% Se abastece de un tercero y 0,02% Conexión Internacional
(2) Respuestas de opción múltiple suman más del 100%

MUNICIPIO	TIPO DE CONEXIÓN A INTERNET	PORCENTAJE	DEPARTAMENTO DE SANTA CRUZ
Cuatro Cañadas	Por telefonía fija/ADSL	0%	1,09%
	Por cable coaxial	23,64%	15,82%
	Por fibra óptica	29,09%	41,15%
	Por dispositivos móviles	85,45%	56,90%
	Por satélite	1,82%	2,23%
	Otro tipo de conexión	0%	0,07%
	Total	140,00%	117,25%

(1) 0,05% Se abastece de un tercero y 0,02% Conexión Internacional
(2) Respuestas de opción múltiple suman más del 100%

2.6.2.15. Acceso a internet en la provincia Ángel Sandoval

INTERVALO DE CONFIANZA AL 98%							
MUNICIPIO	SERVICIO DE INTERNET	PORCENTAJE	LÍMITE INFERIOR	LÍMITE SUPERIOR	COEFICIENTE DE VARIACIÓN	ERROR ESTÁNDAR	EFECTO DE DISEÑO
San Matías	Sí	81,6%	71,4%	88,7%	0,045	3,6%	1,025
	No	18,4%	11,3%	28,6%	0,198	3,6%	1,025
Departamento de Santa Cruz	Sí	82,4%	80,9%	83,7%	0,007	0,6%	1,339
	No	17,6%	16,3%	19,1%	0,033	0,6%	1,339

2.6.2.15.1. Tipo de conexión usada para acceder a internet

MUNICIPIO	TIPO DE CONEXIÓN A INTERNET	FRECUENCIAS	PORCENTAJE	DEPARTAMENTO DE SANTA CRUZ
San Matias	Por telefonía fija/ADSL	1	1,08%	1,09%
	Por cable coaxial	17	18,28%	15,82%
	Por fibra óptica	9	9,68%	41,15%
	Por dispositivos móviles	74	79,57%	56,90%
	Por satélite	5	5,38%	2,23%
	Otro tipo de conexión (1)	1	1,08%	0,07%
	Total	93	115,05%	117,25%

(1) 0,05% Se abastece de un tercero y 0,02% Conexión Internacional
(2) Respuestas de opción múltiple suman más del 100%

2.6.2.16. Acceso a internet en la provincia Manuel María Caballero

INTERVALO DE CONFIANZA AL 98%							
MUNICIPIO	SERVICIO DE INTERNET	PORCENTAJE	LÍMITE INFERIOR	LÍMITE SUPERIOR	COEFICIENTE DE VARIACIÓN	ERROR ESTÁNDAR	EFECTO DE DISEÑO
Comarapa	Sí	81,7%	69,5%	89,8%	0,052	4,3%	1,341
	No	18,3%	10,2%	30,5%	0,234	4,3%	1,341
Saipina	Sí	78,9%	63,5%	89,0%	0,069	5,4%	0,549
	No	21,1%	11,0%	36,5%	0,257	5,4%	0,549
Departamento de Santa Cruz	Sí	82,4%	80,9%	83,7%	0,007	0,6%	1,339
	No	17,6%	16,3%	19,1%	0,033	0,6%	1,339

2.6.2.16.1. Tipo de conexión usada para acceder a internet

MUNICIPIO	TIPO DE CONEXIÓN A INTERNET	PORCENTAJE	DEPARTAMENTO DE SANTA CRUZ
Comarapa	Por telefonía fija/ADSL	0%	1,09%
	Por cable coaxial	1,49%	15,82%
	Por fibra óptica	38,81%	41,20%
	Por dispositivos móviles	65,67%	56,91%
	Por satélite	2,99%	2,23%
	Otro tipo de conexión	0%	0,07%
	Total	108,96%	117,32%

MUNICIPIO	TIPO DE CONEXIÓN A INTERNET	PORCENTAJE	DEPARTAMENTO DE SANTA CRUZ
Saipina	Por telefonía fija/ADSL	0%	1,09%
	Por cable coaxial	0%	15,82%
	Por fibra óptica	37,78%	41,20%
	Por dispositivos móviles	55,56%	56,91%
	Por satélite	6,67%	2,23%
	Otro tipo de conexión	0%	0,07%
	Total	100%	117,32%

2.6.2.17. Acceso a internet en la provincia Germán Busch

INTERVALO DE CONFIANZA AL 98%							
MUNICIPIO	SERVICIO DE INTERNET	PORCENTAJE	LÍMITE INFERIOR	LÍMITE SUPERIOR	COEFICIENTE DE VARIACIÓN	ERROR ESTÁNDAR	EFECTO DE DISEÑO
Puerto Suárez	Sí	61,2%	44,1%	75,9%	0,114	7,0%	0,914
	No	38,8%	24,1%	55,9%	0,180	7,0%	0,914
Puerto Quijarro	Sí	69,6%	51,8%	83,0%	0,098	6,8%	1,732
	No	30,4%	17,0%	48,2%	0,224	6,8%	1,732
Carmen Rivero Torrez	Sí	67,3%	50,6%	80,5%	0,097	6,5%	0,460
	No	32,7%	19,5%	49,4%	0,200	6,5%	0,460
Departamento de Santa Cruz	Sí	82,4%	80,9%	83,7%	0,007	0,6%	1,339
	No	17,6%	16,3%	19,1%	0,033	0,6%	1,339

2.6.2.17.1. Tipo de conexión usada para acceder a internet

MUNICIPIO	TIPO DE CONEXIÓN A INTERNET	PORCENTAJE	DEPARTAMENTO DE SANTA CRUZ
Puerto Suárez	Por telefonía fija/ADSL	0%	1,09%
	Por cable coaxial	0%	15,82%
	Por fibra óptica	40,00%	41,20%
	Por dispositivos móviles	63,33%	56,91%
	Por satélite	0%	2,23%
	Otro tipo de conexión (1)	0%	0,07%
	Total	103,33%	117,32%

MUNICIPIO	TIPO DE CONEXIÓN A INTERNET	PORCENTAJE	DEPARTAMENTO DE SANTA CRUZ
Puerto Quijarro	Por telefonía fija/ADSL	0%	1,09%
	Por cable coaxial	3,13%	15,82%
	Por fibra óptica	56,25%	41,20%
	Por dispositivos móviles	62,50%	56,91%
	Por satélite	0%	2,23%
	Otro tipo de conexión (1)	0%	0,07%
	Total	121,88%	117,32%

MUNICIPIO	TIPO DE CONEXIÓN A INTERNET	PORCENTAJE	DEPARTAMENTO DE SANTA CRUZ
Carmen Rivero Torrez	Por telefonía fija/ADSL	0%	1,09%
	Por cable coaxial	2,86%	15,82%
	Por fibra óptica	14,29%	41,20%
	Por dispositivos móviles	82,86%	56,91%
	Por satélite	0,00%	2,23%
	Otro tipo de conexión (1)	0%	0,07%
	Total	100,00%	117,32%

2.6.2.18. Acceso a internet en la provincia Guarayos

INTERVALO DE CONFIANZA AL 98%							
MUNICIPIO	SERVICIO DE INTERNET	PORCENTAJE	LÍMITE INFERIOR	LÍMITE SUPERIOR	COEFICIENTE DE VARIACIÓN	ERROR ESTÁNDAR	EFECTO DE DISEÑO
Ascensión de Guarayos	Sí	85,4%	74,8%	92,0%	0,042	3,6%	1,386
	No	14,6%	8,0%	25,2%	0,248	3,6%	1,386
Urubichá	Sí	50,7%	36,9%	64,4%	0,119	6,0%	0,293
	No	49,3%	35,6%	63,1%	0,122	6,0%	0,293
El Puente	Sí	81,7%	67,0%	90,7%	0,061	5,0%	1,252
	No	18,3%	9,3%	33,0%	0,273	5,0%	1,252
Departamento de Santa Cruz	Sí	82,4%	80,9%	83,7%	0,007	0,6%	1,339
	No	17,6%	16,3%	19,1%	0,033	0,6%	1,339

2.6.2.18.1. Tipo de conexión usada para acceder a internet

MUNICIPIO	TIPO DE CONEXIÓN A INTERNET	PORCENTAJE	DEPARTAMENTO DE SANTA CRUZ
Ascención de Guarayos	Por telefonía fija/ADSL	0,00%	1,09%
	Por cable coaxial	7,32%	15,82%
	Por fibra óptica	21,95%	41,20%
	Por dispositivos móviles	70,73%	56,91%
	Por satélite	0,00%	2,23%
	Otro tipo de conexión	0%	0,07%
	Total	100,00%	117,32%

(1) 0,05% Se abastece de un tercero y 0,02% Conexión Internacional
(2) Respuestas de opción múltiple suman más del 100%

MUNICIPIO	TIPO DE CONEXIÓN A INTERNET	PORCENTAJE	DEPARTAMENTO DE SANTA CRUZ
Urubuichá	Por telefonía fija/ADSL	0,00%	1,09%
	Por cable coaxial	0,00%	15,82%
	Por fibra óptica	2,86%	41,20%
	Por dispositivos móviles	100%	56,91%
	Por satélite	2,86%	2,23%
	Otro tipo de conexión	0%	0,07%
	Total	105,71%	117,32%

(1) 0,05% Se abastece de un tercero y 0,02% Conexión Internacional
(2) Respuestas de opción múltiple suman más del 100%

MUNICIPIO	TIPO DE CONEXIÓN A INTERNET	PORCENTAJE	DEPARTAMENTO DE SANTA CRUZ
El Puente	Por telefonía fija/ADSL	0,00%	1,09%
	Por cable coaxial	0,00%	15,82%
	Por fibra óptica	20,41%	41,20%
	Por dispositivos móviles	79,59%	56,91%
	Por satélite	2,04%	2,23%
	Otro tipo de conexión	0,00%	0,07%
	Total	102,04%	117,32%

(1) 0,05% Se abastece de un tercero y 0,02% Conexión Internacional
(2) Respuestas de opción múltiple suman más del 100%

	TIPO DE CONEXIÓN A INTERNET	PORCENTAJE
Departamento de Santa Cruz	Por telefonía fija/ADSL	1,09%
	Por cable coaxial	15,82%
	Por fibra óptica	41,15%
	Por dispositivos móviles	56,90%
	Por satélite	2,23%
	Otro tipo de conexión [1]	0,07%
	Total	117,25%

(1) 0,05% Se abastece de un tercero y 0,02% Conexión Internacional
(2) Respuestas de opción múltiple suman más del 100%

2.6.3. Métodos de pago

2.6.3.1. Métodos de pago en el Departamento

INTERVALO DE CONFIANZA AL 98%							
PROVINCIA	ACCESO A PAGOS POR QR	PORCENTAJE	LÍMITE INFERIOR	LÍMITE SUPERIOR	COEFICIENTE DE VARIACIÓN	ERROR ESTÁNDAR	EFECTO DE DISEÑO
Andrés Ibáñez	Sí	43,4%	40,9%	45,9%	0,025	1,1%	1,734
	No	56,6%	54,1%	59,1%	0,019	1,1%	1,734
Ignacio Warnes	Sí	26,5%	20,1%	34,2%	0,114	3,0%	1,336
	No	73,5%	65,8%	79,9%	0,041	3,0%	1,336
José Miguel de Velasco	Sí	15,7%	10,3%	23,1%	0,173	2,7%	0,611
	No	84,3%	76,9%	89,7%	0,032	2,7%	0,611
Ichilo	Sí	19,5%	13,0%	28,2%	0,167	3,3%	1,306
	No	80,5%	71,8%	87,0%	0,040	3,3%	1,306
Chiquitos	Sí	21,5%	15,1%	29,5%	0,144	3,1%	0,652
	No	78,5%	70,5%	84,9%	0,039	3,1%	0,652
Sara	Sí	17,5%	11,3%	26,1%	0,181	3,2%	0,537
	No	82,5%	73,9%	88,7%	0,038	3,2%	0,537
Cordillera	Sí	10,7%	6,5%	16,9%	0,206	2,2%	0,939
	No	89,3%	83,1%	93,5%	0,025	2,2%	0,939
Vallegrande	Sí	14,0%	7,9%	23,4%	0,234	3,3%	0,472
	No	86,0%	76,6%	92,1%	0,038	3,3%	0,472
Florida	Sí	8,5%	4,3%	16,0%	0,282	2,4%	0,512
	No	91,5%	84,0%	95,7%	0,026	2,4%	0,512
Obispo Santistevan	Sí	17,7%	13,9%	22,3%	0,103	1,8%	0,748
	No	82,3%	77,7%	86,1%	0,022	1,8%	0,748
Ñuflo de Chávez	Sí	16,9%	12,2%	22,9%	0,136	2,3%	0,741
	No	83,1%	77,1%	87,8%	0,028	2,3%	0,741
Ángel Sandoval	Sí	12,3%	6,7%	21,4%	0,250	3,1%	0,224
	No	87,7%	78,6%	93,3%	0,035	3,1%	0,224
Manuel María Caballero	Sí	18,3%	11,4%	28,0%	0,195	3,6%	0,403
	No	81,7%	72,0%	88,6%	0,044	3,6%	0,403
Germán Busch	Sí	18,9%	11,5%	29,6%	0,204	3,9%	0,840
	No	81,1%	70,4%	88,5%	0,048	3,9%	0,840
Guarayos	Sí	10,5%	6,2%	17,1%	0,217	2,3%	0,472
	No	89,5%	82,9%	93,8%	0,025	2,3%	0,472
Departamento de Santa Cruz	Sí	34,9%	33,1%	36,7%	0,022	0,8%	1,506
	No	65,1%	63,3%	66,9%	0,012	0,8%	1,506

INTERVALO DE CONFIANZA AL 98%							
PROVINCIA	ACCESO A PASARELA DE PAGOS	PORCENTAJE	LÍMITE INFERIOR	LÍMITE SUPERIOR	COEFICIENTE DE VARIACIÓN	ERROR ESTÁNDAR	EFECTO DE DISEÑO
Andres Ibáñez	Sí	6,7%	5,6%	8,1%	0,078	0,5%	1,621
	No	93,3%	91,9%	94,4%	0,006	0,5%	1,621
Ignacio Warnes	Sí	2,8%	1,1%	7,0%	0,403	1,1%	1,307
	No	97,2%	93,0%	98,9%	0,011	1,1%	1,307
José Miguel de Velasco	Sí	0,8%	0,1%	5,7%	0,849	0,7%	0,645
	No	99,2%	94,3%	99,9%	0,007	0,7%	0,645

Ichilo	Sí	1,0%	0,1%	6,6%	0,829	0,8%	1,343
	No	99,0%	93,4%	99,9%	0,008	0,8%	1,343
Chiquitos	Sí	4,3%	1,8%	9,9%	0,369	1,6%	0,698
	No	95,7%	90,1%	98,2%	0,017	1,6%	0,698
Sara	Sí	1,1%	0,2%	6,2%	0,773	0,8%	0,500
	No	98,9%	93,8%	99,8%	0,008	0,8%	0,500
Cordillera	Sí	0,9%	0,2%	5,0%	0,758	0,7%	0,951
	No	99,1%	95,0%	99,8%	0,007	0,7%	0,951
Vallegrande	Sí	0,4%	0,1%	2,5%	0,767	0,3%	0,134
	No	99,6%	97,5%	99,9%	0,003	0,3%	0,134
Florida	Sí	0,7%	0,1%	5,0%	0,831	0,6%	0,360
	No	99,3%	95,0%	99,9%	0,006	0,6%	0,360
Obispo Santistevan	Sí	2,8%	1,5%	5,4%	0,283	0,8%	0,774
	No	97,2%	94,6%	98,5%	0,008	0,8%	0,774
Ñuflo de Chávez	Sí	0,6%	0,1%	4,3%	0,839	0,5%	0,876
	No	99,4%	95,7%	99,9%	0,005	0,5%	0,876
Ángel Sandoval	Sí	1,8%	0,3%	8,6%	0,701	1,2%	0,224
	No	98,2%	91,4%	99,7%	0,013	1,2%	0,224
Manuel María Caballero	Sí	4,6%	1,7%	11,8%	0,422	1,9%	0,406
	No	95,4%	88,2%	98,3%	0,020	1,9%	0,406
Germán Busch	Sí	10,3%	4,9%	20,1%	0,305	3,1%	0,921
	No	89,7%	79,9%	95,1%	0,035	3,1%	0,921
Guarayos	Sí	1,7%	0,4%	6,3%	0,573	1,0%	0,486
	No	98,3%	93,7%	99,6%	0,010	1,0%	0,486
Departamento de Santa Cruz	Sí	5,2%	4,5%	6,2%	0,070	0,4%	1,503
	No	94,8%	93,8%	95,5%	0,004	0,4%	1,503

2.6.3.2. Métodos de pago en la Región Metropolitana

INTERVALO DE CONFIANZA AL 98%							
MUNICIPIO	ACCESO A PAGOS POR QR	PORCENTAJE	LÍMITE INFERIOR	LÍMITE SUPERIOR	COEFICIENTE DE VARIACIÓN	ERROR ESTÁNDAR	EFECTO DE DISEÑO
Santa Cruz de la Sierra	Sí	46,3%	43,6%	49,0%	0,025	1,2%	1,147
	No	53,7%	51,0%	56,4%	0,022	1,2%	1,147
Cotoca	Sí	17,5%	9,7%	29,6%	0,243	4,2%	1,216
	No	82,5%	70,4%	90,3%	0,052	4,2%	1,216
Porongo	Sí	45,7%	29,7%	62,6%	0,161	7,3%	0,495
	No	54,3%	37,4%	70,3%	0,135	7,3%	0,495
La Guardia	Sí	30,6%	22,2%	40,6%	0,130	4,0%	1,122
	No	69,4%	59,4%	77,8%	0,057	4,0%	1,122
El Torno	Sí	15,3%	7,8%	27,9%	0,278	4,2%	0,855
	No	84,7%	72,1%	92,2%	0,050	4,2%	0,855
Warnes	Sí	25,9%	19,2%	34,0%	0,123	3,2%	0,922
	No	74,1%	66,0%	80,8%	0,043	3,2%	0,922
Departamento de Santa Cruz	Sí	34,9%	33,1%	36,7%	0,022	0,8%	1,506
	No	65,1%	63,3%	66,9%	0,012	0,8%	1,506

INTERVALO DE CONFIANZA AL 98%							
MUNICIPIO	ACCESO A PASARELA DE PAGOS	PORCENTAJE	LÍMITE INFERIOR	LÍMITE SUPERIOR	COEFICIENTE DE VARIACIÓN	ERROR ESTÁNDAR	EFECTO DE DISEÑO
Santa Cruz de la Sierra	Sí	6,9%	5,7%	8,4%	0,082	0,6%	1,063
	No	93,1%	91,6%	94,3%	0,006	0,6%	1,063
Cotoca	Sí	5,0%	1,6%	14,8%	0,487	2,4%	1,216
	No	95,0%	85,2%	98,4%	0,026	2,4%	1,216
Porongo	Sí	13,0%	5,1%	29,4%	0,381	5,0%	0,495
	No	87,0%	70,6%	94,9%	0,057	5,0%	0,495
La Guardia	Sí	6,7%	3,1%	13,9%	0,322	2,2%	1,122
	No	93,3%	86,1%	96,9%	0,023	2,2%	1,122
El Torno	Sí	0%	-	-	-	-	-
	No	100%	100%	100%	0,000	0%	0,000
Warnes	Sí	2,6%	0,9%	7,2%	0,441	1,2%	0,922
	No	97,4%	92,8%	99,1%	0,012	1,2%	0,922
Departamento de Santa Cruz	Sí	5,2%	4,5%	6,2%	0,070	0,4%	1,503
	No	94,8%	93,8%	95,5%	0,004	0,4%	1,503

2.6.3.3. Métodos de pago en el Municipio de Santa Cruz de la Sierra

INTERVALO DE CONFIANZA AL 98%							
DISTRITOS	ACCESO A PAGOS POR QR	PORCENTAJE	LÍMITE INFERIOR	LÍMITE SUPERIOR	COEFICIENTE DE VARIACIÓN	ERROR ESTÁNDAR	EFECTO DE DISEÑO
D1	Sí	51,5%	41,4%	61,5%	0,085	4,4%	1,255
	No	48,5%	38,5%	58,6%	0,090	4,4%	1,255
D2	Sí	57,9%	47,5%	67,7%	0,076	4,4%	0,739
	No	42,1%	32,3%	52,5%	0,105	4,4%	0,739
D3	Sí	59,8%	49,2%	69,6%	0,074	4,4%	0,615
	No	40,2%	30,4%	50,8%	0,111	4,4%	0,615
D4	Sí	54,5%	43,5%	65,0%	0,086	4,7%	0,884
	No	45,5%	35,0%	56,5%	0,103	4,7%	0,884
D5	Sí	67,9%	58,8%	75,8%	0,054	3,7%	1,156
	No	32,1%	24,2%	41,2%	0,114	3,7%	1,156
D6	Sí	47,5%	39,0%	56,1%	0,078	3,7%	1,461
	No	52,5%	43,9%	61,0%	0,071	3,7%	1,461
D7	Sí	41,9%	33,2%	51,1%	0,093	3,9%	1,399
	No	58,1%	48,9%	66,8%	0,067	3,9%	1,399
D8	Sí	29,8%	22,7%	38,1%	0,111	3,3%	1,373
	No	70,2%	61,9%	77,3%	0,047	3,3%	1,373
D9	Sí	43,2%	33,3%	53,7%	0,103	4,4%	1,063
	No	56,8%	46,3%	66,7%	0,078	4,4%	1,063
D10	Sí	43,8%	34,8%	53,2%	0,092	4,0%	1,005
	No	56,2%	46,8%	65,2%	0,071	4,0%	1,005
D11	Sí	52,1%	42,4%	61,7%	0,080	4,2%	1,006
	No	47,9%	38,3%	57,6%	0,088	4,2%	1,006
D12	Sí	41,8%	33,0%	51,1%	0,094	3,2%	1,176
	No	58,2%	48,9%	67,0%	0,067	3,9%	1,176
D13	Sí	22,2%	14,0%	33,4%	0,188	4,2%	0,468
	No	77,8%	66,6%	86,0%	0,054	4,2%	0,468

D14	Sí	15,6%	5,6%	36,5%	0,411	6,4%	0,081
	No	84,4%	63,5%	94,4%	0,076	6,4%	0,081
D15	Sí	9,4%	2,5%	29,8%	0,550	5,2%	0,084
	No	90,6%	70,2%	97,5%	0,057	5,2%	0,084
DI	Sí	40,0%	30,2%	50,7%	0,112	4,5%	0,397
	No	60,0%	49,3%	69,8%	0,075	4,5%	0,397
AR	Sí	4,9%	0,9%	21,7%	0,690	3,4%	0,265
	No	95,1%	78,3%	99,1%	0,035	3,4%	0,265
Departamento de Santa Cruz	Sí	35%	33%	37%	0,022	1%	1,506
	No	65%	63%	67%	0,012	1%	1,506

INTERVALO DE CONFIANZA AL 98%							
DISTRITOS	ACCESO A PASARELA DE PAGOS	PORCENTAJE	LÍMITE INFERIOR	LÍMITE SUPERIOR	COEFICIENTE DE VARIACIÓN	ERROR ESTÁNDAR	EFECTO DE DISEÑO
D1	Sí	6,2%	2,7%	13,3%	0,343	2,1%	1,255
	No	93,8%	86,7%	97,3%	0,022	2,1%	1,255
D2	Sí	15,1%	9,0%	24,1%	0,211	3,2%	0,739
	No	84,9%	75,9%	91,0%	0,038	3,2%	0,739
D3	Sí	12,3%	6,9%	21,0%	0,242	3,0%	0,615
	No	87,7%	79,0%	93,1%	0,034	3,0%	0,615
D4	Sí	19,6%	12,3%	29,8%	0,191	3,8%	0,884
	No	80,4%	70,2%	87,7%	0,047	3,8%	0,884
D5	Sí	9,3%	5,1%	16,1%	0,246	2,3%	1,156
	No	90,7%	83,9%	94,9%	0,025	2,3%	1,156
D6	Sí	5,5%	2,7%	11,1%	0,307	1,7%	1,461
	No	94,5%	88,9%	97,3%	0,018	1,7%	1,461
D7	Sí	2,5%	0,8%	7,7%	0,494	1,2%	1,399
	No	97,5%	92,3%	99,2%	0,013	1,2%	1,399
D8	Sí	2,1%	0,7%	6,5%	0,495	1,0%	1,373
	No	97,9%	93,5%	99,3%	0,011	1,0%	1,373
D9	Sí	10,4%	5,5%	18,7%	0,263	2,7%	1,063
	No	89,6%	81,3%	94,5%	0,030	2,7%	1,063
D10	Sí	3,9%	1,5%	9,7%	0,400	1,6%	1,005
	No	96,1%	90,3%	98,5%	0,016	1,6%	1,005
D11	Sí	11,3%	6,4%	19,1%	0,236	2,7%	1,006
	No	88,7%	80,9%	93,6%	0,030	2,7%	1,006
D12	Sí	5,1%	2,2%	11,0%	0,345	1,7%	1,176
	No	94,9%	89,0%	97,8%	0,018	1,7%	1,176
D13	Sí	3,0%	0,8%	10,9%	0,569	1,7%	0,468
	No	97,0%	89,1%	99,2%	0,018	1,7%	0,468
D14	Sí	12,5%	4,0%	33,2%	0,468	5,8%	0,081
	No	87,5%	66,8%	96,0%	0,067	5,8%	0,081
D15	Sí	0%	-	-	-	-	-
	No	100%	100%	100%	0,000	0%	0,000
DI	Sí	5,0%	1,9%	12,2%	0,398	2,0%	0,397
	No	95,0%	87,8%	98,1%	0,021	2,0%	0,397
AR	Sí	0%	-	-	-	-	-
	No	100%	100%	100%	0,000	0%	0,000
Departamento de Santa Cruz	Sí	5,2%	4,5%	6,2%	0,070	0,4%	1,503
	No	94,8%	93,8%	95,5%	0,004	0,4%	1,503

2.6.3.4. Métodos de pago en la provincia Andrés Ibáñez

INTERVALO DE CONFIANZA AL 98%							
MUNICIPIO	ACCESO A PAGOS POR QR	PORCENTAJE	LÍMITE INFERIOR	LÍMITE SUPERIOR	COEFICIENTE DE VARIACIÓN	ERROR ESTÁNDAR	EFECTO DE DISEÑO
Santa Cruz de la Sierra	Sí	46,3%	43,6%	49,0%	0,025	1,2%	1,140
	No	53,7%	51,0%	56,4%	0,022	1,2%	1,140
Cotoca	Sí	17,5%	9,7%	29,6%	0,243	4,2%	1,208
	No	82,5%	70,4%	90,3%	0,052	4,2%	1,208
Porongo	Sí	45,7%	29,7%	62,6%	0,161	7,3%	0,492
	No	54,3%	37,4%	70,3%	0,135	7,3%	0,492
La Guardia	Sí	30,6%	22,2%	40,6%	0,130	4,0%	1,115
	No	69,4%	59,4%	77,8%	0,057	4,0%	1,115
El Torno	Sí	15,3%	7,8%	27,9%	0,278	4,2%	0,850
	No	84,7%	72,1%	92,2%	0,050	4,2%	0,850
Departamento de Santa Cruz	Sí	34,9%	33,1%	36,7%	0,022	0,8%	1,506
	No	65,1%	63,3%	66,9%	0,012	0,8%	1,506

INTERVALO DE CONFIANZA AL 98%							
MUNICIPIO	ACCESO A PASARELA DE PAGOS	PORCENTAJE	LÍMITE INFERIOR	LÍMITE SUPERIOR	COEFICIENTE DE VARIACIÓN	ERROR ESTÁNDAR	EFECTO DE DISEÑO
Santa Cruz de la Sierra	Sí	6,9%	5,7%	8,4%	0,082	0,6%	1,057
	No	93,1%	91,6%	94,3%	0,006	0,6%	1,057
Cotoca	Sí	5,0%	1,6%	14,8%	0,487	2,4%	1,208
	No	95,0%	85,2%	98,4%	0,026	2,4%	1,208
Porongo	Sí	13,0%	5,1%	29,4%	0,381	5,0%	0,492
	No	87,0%	70,6%	94,9%	0,057	5,0%	0,492
La Guardia	Sí	6,7%	3,1%	13,9%	0,322	2,2%	1,115
	No	93,3%	86,1%	96,9%	0,023	2,2%	1,115
El Torno	Sí	0%	-	-	-	-	-
	No	100%	100%	100%	0,000	0%	0,000
Departamento de Santa Cruz	Sí	5,2%	4,5%	6,2%	0,070	0,4%	1,503
	No	94,8%	93,8%	95,5%	0,004	0,4%	1,503

2.6.3.5. Métodos de pago en la provincia Ignacio Warnes

INTERVALO DE CONFIANZA AL 98%							
MUNICIPIO	ACCESO A PAGOS POR QR	PORCENTAJE	LÍMITE INFERIOR	LÍMITE SUPERIOR	COEFICIENTE DE VARIACIÓN	ERROR ESTÁNDAR	EFECTO DE DISEÑO
Warnes	Sí	25,9%	19,2%	34,1%	0,123	3,2%	1,152
	No	74,1%	65,9%	80,8%	0,043	3,2%	1,152
Okinawa Uno	Sí	36,6%	21,2%	55,3%	0,206	7,5%	0,323
	No	63,4%	44,7%	78,8%	0,119	7,5%	0,323
Departamento de Santa Cruz	Sí	34,9%	33,1%	36,7%	0,022	0,8%	1,506
	No	65,1%	63,3%	66,9%	0,012	0,8%	1,506

INTERVALO DE CONFIANZA AL 98%							
MUNICIPIO	ACCESO A PASARELA DE PAGOS	PORCENTAJE	LÍMITE INFERIOR	LÍMITE SUPERIOR	COEFICIENTE DE VARIACIÓN	ERROR ESTÁNDAR	EFECTO DE DISEÑO
Warnes	Sí	2,6%	0,9%	7,3%	0,442	1,2%	1,152
	No	97,4%	92,7%	99,1%	0,012	1,2%	1,152
Okinawa Uno	Sí	4,9%	0,9%	22,0%	0,691	3,4%	0,323
	No	95,1%	78,0%	99,1%	0,035	3,4%	0,323
Departamento de Santa Cruz	Sí	5,2%	4,5%	6,2%	0,070	0,4%	1,503
	No	94,8%	93,8%	95,5%	0,004	0,4%	1,503

2.6.3.6. Métodos de pago en la provincia José Miguel de Velasco

INTERVALO DE CONFIANZA AL 98%							
MUNICIPIO	ACCESO A PAGOS POR QR	PORCENTAJE	LÍMITE INFERIOR	LÍMITE SUPERIOR	COEFICIENTE DE VARIACIÓN	ERROR ESTÁNDAR	EFECTO DE DISEÑO
San Ignacio de Velasco	Sí	15,2%	8,8%	24,9%	0,224	3,4%	1,579
	No	84,8%	75,1%	91,2%	0,040	3,4%	1,579
San Miguel de Velasco	Sí	14,5%	6,8%	28,4%	0,309	4,5%	0,621
	No	85,5%	71,6%	93,2%	0,052	4,5%	0,621
San Rafael de Velasco	Sí	23,2%	12,6%	38,9%	0,244	5,7%	0,309
	No	76,8%	61,1%	87,4%	0,074	5,7%	0,309
Departamento de Santa Cruz	Sí	34,9%	33,1%	36,7%	0,022	0,8%	1,506
	No	65,1%	63,3%	66,9%	0,012	0,8%	1,506

INTERVALO DE CONFIANZA AL 98%							
MUNICIPIO	ACCESO A PASARELA DE PAGOS	PORCENTAJE	LÍMITE INFERIOR	LÍMITE SUPERIOR	COEFICIENTE DE VARIACIÓN	ERROR ESTÁNDAR	EFECTO DE DISEÑO
San Ignacio de Velasco	Sí	0,9%	0,1%	8,7%	0,998	0,9%	1,579
	No	99,1%	91,3%	99,9%	0,009	0,9%	1,579
San Miguel de Velasco	Sí	0%	-	-	-	-	-
	No	100%	0%	100%	0,000	0%	0,000
San Rafael de Velasco	Sí	1,8%	0,2%	16,3%	0,993	1,8%	0,309
	No	98,2%	83,7%	99,8%	0,018	1,8%	0,309
Departamento de Santa Cruz	Sí	5,2%	4,5%	6,2%	0,070	0,4%	1,503
	No	94,8%	93,8%	95,5%	0,004	0,4%	1,503

2.6.3.7. Métodos de pago en la provincia Ichilo

INTERVALO DE CONFIANZA AL 98%							
MUNICIPIO	ACCESO A PAGOS POR QR	PORCENTAJE	LÍMITE INFERIOR	LÍMITE SUPERIOR	COEFICIENTE DE VARIACIÓN	ERROR ESTÁNDAR	EFECTO DE DISEÑO
Buena Vista	Sí	21,4%	10,1%	39,8%	0,296	6,3%	0,798
	No	78,6%	60,2%	89,9%	0,081	6,3%	0,798
San Carlos	Sí	10,4%	3,7%	26,1%	0,424	4,4%	0,705
	No	89,6%	73,9%	96,3%	0,049	4,4%	0,705
Yapacaní	Sí	24,7%	14,7%	38,2%	0,205	5,1%	1,752
	No	75,3%	61,8%	85,3%	0,067	5,1%	1,752
San Juan	Sí	0%	-	-	-	-	-
	No	100%	100%	100%	0,000	0%	0
Departamento de Santa Cruz	Sí	34,9%	33,1%	36,7%	0,022	0,8%	1,506
	No	65,1%	63,3%	66,9%	0,012	0,8%	1,506

INTERVALO DE CONFIANZA AL 98%							
MUNICIPIO	ACCESO A PASARELA DE PAGOS	PORCENTAJE	LÍMITE INFERIOR	LÍMITE SUPERIOR	COEFICIENTE DE VARIACIÓN	ERROR ESTÁNDAR	EFECTO DE DISEÑO
Buena Vista	Sí	0%	-	-	-	-	-
	No	100%	100%	100%	0,000	0%	0
San Carlos	Sí	0%	-	-	-	-	-
	No	100%	100%	100%	0,000	0%	0
Yapacaní	Sí	1,4%	0,1%	12,9%	0,995	1,4%	1,752
	No	98,6%	87,1%	99,9%	0,014	1,4%	1,752
San Juan	Sí	1,9%	0,2%	17,4%	0,993	1,9%	0,407
	No	98,1%	82,6%	99,8%	0,019	1,9%	0,407
Departamento de Santa Cruz	Sí	5,2%	4,5%	6,2%	0,070	0,4%	1,503
	No	94,8%	93,8%	95,5%	0,004	0,4%	1,503

2.6.3.8. Métodos de pago en la provincia Chiquitos

INTERVALO DE CONFIANZA AL 98%							
MUNICIPIO	ACCESO A PAGOS POR QR	PORCENTAJE	LÍMITE INFERIOR	LÍMITE SUPERIOR	COEFICIENTE DE VARIACIÓN	ERROR ESTÁNDAR	EFECTO DE DISEÑO
San José de Chiquitos	Sí	13,9%	6,7%	26,5%	0,294	4,1%	0,812
	No	86,1%	73,5%	93,3%	0,047	4,1%	0,812
Pailón	Sí	27,8%	17,2%	41,7%	0,191	5,3%	1,120
	No	72,2%	58,3%	82,8%	0,073	5,3%	1,120
Roboré	Sí	20,0%	9,0%	38,8%	0,317	6,3%	1,164
	No	80,0%	61,2%	91,0%	0,079	6,3%	1,164
Departamento de Santa Cruz	Sí	34,9%	33,1%	36,7%	0,022	0,8%	1,506
	No	65,1%	63,3%	66,9%	0,012	0,8%	1,506

INTERVALO DE CONFIANZA AL 98%							
MUNICIPIO	ACCESO A PASARELA DE PAGOS	PORCENTAJE	LÍMITE INFERIOR	LÍMITE SUPERIOR	COEFICIENTE DE VARIACIÓN	ERROR ESTÁNDAR	EFECTO DE DISEÑO
San José de Chiquitos	Sí	0%	-	-	-	-	-
	No	100%	0%	100%	0,000	0%	0,000
Pailón	Sí	5,6%	1,7%	16,5%	0,487	2,7%	1,120
	No	94,4%	83,5%	98,3%	0,029	2,7%	1,120
Roboré	Sí	7,5%	1,9%	25,0%	0,557	4,2%	1,164
	No	92,5%	75,0%	98,1%	0,045	4,2%	1,164
Departamento de Santa Cruz	Sí	5,2%	4,5%	6,2%	0,070	0,4%	1,503
	No	94,8%	93,8%	95,5%	0,004	0,4%	1,503

2.6.3.9. Métodos de pago en la provincia Sara

INTERVALO DE CONFIANZA AL 98%							
MUNICIPIO	ACCESO A PAGOS POR QR	PORCENTAJE	LÍMITE INFERIOR	LÍMITE SUPERIOR	COEFICIENTE DE VARIACIÓN	ERROR ESTÁNDAR	EFECTO DE DISEÑO
Portachuelo	Sí	20,0%	10,1%	35,6%	0,271	5,4%	1,267
	No	80,0%	64,4%	89,9%	0,068	5,4%	1,267
Santa Rosa del Sara	Sí	15,0%	7,0%	29,3%	0,308	4,6%	1,188
	No	85,0%	70,7%	93,0%	0,054	4,6%	1,188
Colpa Bélgica	Sí	17,4%	7,8%	34,5%	0,322	5,6%	0,476
	No	82,6%	65,5%	92,2%	0,068	5,6%	0,476
Departamento de Santa Cruz	Sí	34,9%	33,1%	36,7%	0,022	0,8%	1,506
	No	65,1%	63,3%	66,9%	0,012	0,8%	1,506

INTERVALO DE CONFIANZA AL 98%							
MUNICIPIO	ACCESO A PASARELA DE PAGOS	PORCENTAJE	LÍMITE INFERIOR	LÍMITE SUPERIOR	COEFICIENTE DE VARIACIÓN	ERROR ESTÁNDAR	EFECTO DE DISEÑO
Portachuelo	Sí	1,8%	0,2%	16,7%	0,994	1,8%	1,267
	No	98,2%	83,3%	99,8%	0,018	1,8%	1,267
Santa Rosa del Sara	Sí	0%	-	-	-	-	-
	No	100%	100%	100%	0,000	0%	0,000
Colpa Bélgica	Sí	2,2%	0,2%	19,4%	0,992	2,2%	0,476
	No	97,8%	80,6%	99,8%	0,992	2,2%	0,476
Departamento de Santa Cruz	Sí	5,2%	4,5%	6,2%	0,070	0,4%	1,503
	No	94,8%	93,8%	95,5%	0,004	0,4%	1,503

2.6.3.10. Métodos de pago en la provincia Cordillera

INTERVALO DE CONFIANZA AL 98%							
MUNICIPIO	ACCESO A PAGOS POR QR	PORCENTAJE	LÍMITE INFERIOR	LÍMITE SUPERIOR	COEFICIENTE DE VARIACIÓN	ERROR ESTÁNDAR	EFECTO DE DISEÑO
Lagunillas	Sí	14,7%	5,3%	34,9%	0,414	6,1%	0,472
	No	85,3%	65,1%	94,7%	0,071	6,1%	0,472
Charagua	Sí	6,5%	2,3%	17,0%	0,433	2,8%	0,848
	No	93,5%	83,0%	97,7%	0,030	2,8%	0,848
Cabezas	Sí	10,0%	3,1%	27,6%	0,475	4,8%	1,928
	No	90,0%	72,4%	96,9%	0,053	4,8%	1,928
Cuevo	Sí	0%	-	-	-	-	-
	No	100%	100%	100%	0,000	0%	0,000
Gutiérrez	Sí	2,8%	0,3%	23,5%	0,988	2,7%	0,772
	No	97,2%	76,5%	99,7%	0,028	2,7%	0,772
Camiri	Sí	16,1%	7,6%	31,0%	0,306	4,9%	1,974
	No	83,9%	69,0%	92,4%	0,059	4,9%	1,974
Boyuibe	Sí	10,3%	3,2%	28,2%	0,474	4,9%	0,282
	No	89,7%	71,8%	96,8%	0,054	4,9%	0,282
Departamento de Santa Cruz	Sí	34,9%	33,1%	36,7%	0,022	0,8%	1,506
	No	65,1%	63,3%	66,9%	0,012	0,8%	1,506

INTERVALO DE CONFIANZA AL 98%							
MUNICIPIO	ACCESO A PASARELA DE PAGOS	PORCENTAJE	LÍMITE INFERIOR	LÍMITE SUPERIOR	COEFICIENTE DE VARIACIÓN	ERROR ESTÁNDAR	EFECTO DE DISEÑO
Lagunillas	Sí	0%	-	-	-	-	-
	No	100%	100%	100%	0,000	0%	0,000
Charagua	Sí	1,3%	0,1%	12,2%	0,995	1,3%	0,848
	No	98,7%	87,8%	99,9%	0,013	1,3%	0,848
Cabezas	Sí	0%	-	-	-	-	-
	No	100%	100%	100%	0,000	0%	0,000
Cuevo	Sí	0%	-	-	-	-	-
	No	100%	100%	100%	0,000	0%	0,000
Gutiérrez	Sí	0%	-	-	-	-	-
	No	100%	100%	100%	0,000	0%	0,000
Camiri	Sí	1,8%	0,2%	16,2%	0,993	1,8%	1,974
	No	98,2%	83,8%	99,8%	0,018	1,8%	1,974
Boyuibe	Sí	0%	-	-	-	-	-
	No	100%	0%	100%	0,000	0%	0,000
Departamento de Santa Cruz	Sí	5,2%	4,5%	6,2%	0,070	0,4%	1,503
	No	94,8%	93,8%	95,5%	0,004	0,4%	1,503

2.6.3.11. Métodos de pago en la provincia Vallegrande

INTERVALO DE CONFIANZA AL 98%							
MUNICIPIO	ACCESO A PAGOS POR QR	PORCENTAJE	LÍMITE INFERIOR	LÍMITE SUPERIOR	COEFICIENTE DE VARIACIÓN	ERROR ESTÁNDAR	EFECTO DE DISEÑO
Vallegrande	Sí	16,9%	8,6%	30,7%	0,275	4,7%	2,278
	No	83,1%	69,3%	91,4%	0,056	4,7%	2,278
El Trigal	Sí	3,0%	0,3%	25,4%	0,987	3,0%	0,449
	No	97,0%	74,6%	99,7%	0,031	3,0%	0,449
Moro Moro	Sí	13,2%	4,7%	31,9%	0,418	5,5%	0,655
	No	86,8%	68,1%	95,3%	0,063	5,5%	0,655
Postrervalle	Sí	9,5%	3,0%	26,6%	0,477	4,5%	0,271
	No	90,5%	73,4%	97,0%	0,050	4,5%	0,271
Pucará	Sí	2,9%	0,3%	24,2%	0,988	2,8%	0,534
	No	97,1%	75,8%	99,7%	0,029	2,8%	0,534
Departamento de Santa Cruz	Sí	34,9%	33,1%	36,7%	0,022	0,8%	1,506
	No	65,1%	63,3%	66,9%	0,012	0,8%	1,506

INTERVALO DE CONFIANZA AL 98%							
MUNICIPIO	ACCESO A PASARELA DE PAGOS	PORCENTAJE	LÍMITE INFERIOR	LÍMITE SUPERIOR	COEFICIENTE DE VARIACIÓN	ERROR ESTÁNDAR	EFECTO DE DISEÑO
Vallegrande	Sí	0%	-	-	-	-	-
	No	100%	100%	100%	0,000	0%	0,000
El Trigal	Sí	0%	-	-	-	-	-
	No	100%	100%	100%	0,000	0%	0,000
Moro Moro	Sí	2,6%	0,2%	22,6%	0,989	2,6%	0,655
	No	97,4%	77,4%	99,8%	0,027	2,6%	0,655
Postrervalle	Sí	2,4%	0,2%	20,8%	0,990	2,4%	0,271
	No	97,6%	79,2%	99,8%	0,024	2,4%	0,271
Pucará	Sí	0%	-	-	-	-	-
	No	100%	100%	100%	0,000	0%	0,000
Departamento de Santa Cruz	Sí	5,2%	4,5%	6,2%	0,070	0,4%	1,503
	No	94,8%	93,8%	95,5%	0,004	0,4%	1,503

2.6.3.12. Métodos de pago en la provincia Florida

INTERVALO DE CONFIANZA AL 98%							
MUNICIPIO	ACCESO A PAGOS POR QR	PORCENTAJE	LÍMITE INFERIOR	LÍMITE SUPERIOR	COEFICIENTE DE VARIACIÓN	ERROR ESTÁNDAR	EFECTO DE DISEÑO
Samaipata	Sí	11,4%	4,0%	28,2%	0,422	4,8%	1,374
	No	88,6%	71,8%	96,0%	0,054	4,8%	1,374
Pampa Grande	Sí	10,0%	3,1%	27,8%	0,476	4,8%	0,990
	No	90,0%	72,2%	96,9%	0,053	4,8%	0,990
Mairana	Sí	4,7%	0,9%	21,2%	0,693	3,2%	1,283
	No	95,3%	78,8%	99,1%	0,034	3,2%	1,283
Quirusillas	Sí	5,9%	1,1%	25,8%	0,688	4,0%	0,231
	No	94,1%	74,2%	98,9%	0,043	4,0%	0,231
Departamento de Santa Cruz	Sí	34,9%	33,1%	36,7%	0,022	0,8%	1,506
	No	65,1%	63,3%	66,9%	0,012	0,8%	1,506

INTERVALO DE CONFIANZA AL 98%							
MUNICIPIO	ACCESO A PASARELA DE PAGOS	PORCENTAJE	LÍMITE INFERIOR	LÍMITE SUPERIOR	COEFICIENTE DE VARIACIÓN	ERROR ESTÁNDAR	EFECTO DE DISEÑO
Samaipata	Sí	0%	-	-	-	-	-
	No	100%	0%	100%	1,000	100%	0,000
Pampa Grande	Sí	2,5%	2,5%	0,2%	0,218	2,5%	0,991
	No	97,5%	2,5%	78,2%	0,998	97,5%	0,025
Mairana	Sí	0%	-	-	-	-	-
	No	100%	0%	100%	1,000	100%	0,000
Quirusillas	Sí	2,9%	2,9%	0,3%	0,249	2,9%	0,988
	No	97,1%	2,9%	75,1%	0,997	97,1%	0,030
Departamento de Santa Cruz	Sí	5,2%	4,5%	6,2%	0,070	0,4%	1,503
	No	94,8%	93,8%	95,5%	0,004	0,4%	1,503

2.6.3.13. Métodos de pago en la provincia Obispo Santistevan

INTERVALO DE CONFIANZA AL 98%							
MUNICIPIO	ACCESO A PAGOS POR QR	PORCENTAJE	LÍMITE INFERIOR	LÍMITE SUPERIOR	COEFICIENTE DE VARIACIÓN	ERROR ESTÁNDAR	EFECTO DE DISEÑO
Montero	Sí	16,5%	11,8%	22,5%	0,138	2,3%	1,242
	No	83,5%	77,5%	88,2%	0,027	2,3%	1,242
General Saavedra	Sí	23,1%	12,2%	39,3%	0,253	5,8%	0,596
	No	76,9%	60,7%	87,8%	0,076	5,8%	0,596
Minero	Sí	22,7%	12,9%	36,9%	0,227	5,2%	0,819
	No	77,3%	63,1%	87,1%	0,067	5,2%	0,819
Fernández Alonso	Sí	11,1%	3,5%	30,2%	0,472	5,2%	0,694
	No	88,9%	69,8%	96,5%	0,059	5,2%	0,694
San Pedro	Sí	22,2%	11,0%	39,8%	0,279	6,2%	0,624
	No	77,8%	60,2%	89,0%	0,080	6,2%	0,624
Departamento de Santa Cruz	Sí	34,9%	33,1%	36,7%	0,022	0,8%	1,506
	No	65,1%	63,3%	66,9%	0,012	0,8%	1,506

INTERVALO DE CONFIANZA AL 98%							
MUNICIPIO	ACCESO A PASARELA DE PAGOS	PORCENTAJE	LÍMITE INFERIOR	LÍMITE SUPERIOR	COEFICIENTE DE VARIACIÓN	ERROR ESTÁNDAR	EFECTO DE DISEÑO
Montero	Sí	3,0%	1,3%	6,7%	0,349	1,0%	1,242
	No	97,0%	93,3%	98,7%	0,011	1,0%	1,242
General Saavedra	Sí	3,8%	0,7%	17,7%	0,694	2,7%	0,596
	No	96,2%	82,3%	99,3%	0,028	2,7%	0,596
Minero	Sí	1,5%	0,1%	13,9%	0,993	1,5%	0,819
	No	98,5%	86,1%	99,9%	0,015	1,5%	0,819
Fernández Alonso	Sí	5,6%	1,1%	24,4%	0,688	3,8%	0,694
	No	94,4%	75,6%	98,9%	0,040	3,8%	0,694
San Pedro	Sí	0%	-	-	-	-	-
	No	100%	100%	100%	0,000	0%	0,000
Departamento de Santa Cruz	Sí	5,2%	4,5%	6,2%	0,070	0,4%	1,503
	No	94,8%	93,8%	95,5%	0,004	0,4%	1,503

2.6.3.14. Métodos de pago en la provincia Ñuflo de Chávez

INTERVALO DE CONFIANZA AL 98%							
MUNICIPIO	ACCESO A PAGOS POR QR	PORCENTAJE	LÍMITE INFERIOR	LÍMITE SUPERIOR	COEFICIENTE DE VARIACIÓN	ERROR ESTÁNDAR	EFECTO DE DISEÑO
Concepción	Sí	8,2%	3,2%	19,5%	0,392	3,2%	0,902
	No	91,8%	80,5%	96,8%	0,035	3,2%	0,902
San Javier	Sí	6,8%	1,8%	22,9%	0,558	3,8%	0,822
	No	93,2%	77,1%	98,2%	0,041	3,8%	0,822
San Ramón	Sí	16,2%	6,4%	35,5%	0,374	6,1%	0,568
	No	83,8%	64,5%	93,6%	0,072	6,1%	0,568
San Julián	Sí	21,3%	12,5%	33,8%	0,216	4,6%	1,765
	No	78,7%	66,2%	87,5%	0,058	4,6%	1,765
San Antonio de Lomerío	Sí	27,5%	14,2%	46,5%	0,257	7,1%	0,379
	No	72,5%	53,5%	85,8%	0,098	7,1%	0,379
Cuatro Cañadas	Sí	19,4%	10,5%	33,2%	0,249	4,8%	0,969
	No	80,6%	66,8%	89,5%	0,060	4,8%	0,969
Departamento de Santa Cruz	Sí	34,9%	33,1%	36,7%	0,022	0,8%	1,507
	No	65,1%	63,3%	66,9%	0,012	0,8%	1,507

INTERVALO DE CONFIANZA AL 98%							
MUNICIPIO	ACCESO A PASARELA DE PAGOS	PORCENTAJE	LÍMITE INFERIOR	LÍMITE SUPERIOR	COEFICIENTE DE VARIACIÓN	ERROR ESTÁNDAR	EFECTO DE DISEÑO
Concepción	Sí	0%	-	-	-	-	-
	No	100%	100%	100%	0,000	0%	0,000
San Javier	Sí	0%	-	-	-	-	-
	No	100%	100%	100%	0,000	0%	0,000
San Ramón	Sí	0%	-	-	-	-	-
	No	100%	100%	100%	0,000	0%	0,000
San Julián	Sí	1,3%	0,1%	11,8%	0,995	1,2%	1,765
	No	98,8%	88,2%	99,9%	0,013	1,2%	1,765
San Antonio de Lomerío	Sí	2,5%	0,2%	21,5%	0,989	2,5%	0,379
	No	97,5%	78,5%	99,8%	0,025	2,5%	0,379
Cuatro Cañadas	Sí	0%	-	-	-	-	-
	No	100%	100%	100%	0,000	0%	0,000
Departamento de Santa Cruz	Sí	5,3%	4,5%	6,2%	0,070	0,4%	1,503
	No	94,7%	93,8%	95,5%	0,004	0,4%	1,503

2.6.3.15. Métodos de pago en la provincia Ángel Sandoval

INTERVALO DE CONFIANZA AL 98%							
MUNICIPIO	ACCESO A PAGOS POR QR	PORCENTAJE	LÍMITE INFERIOR	LÍMITE SUPERIOR	COEFICIENTE DE VARIACIÓN	ERROR ESTÁNDAR	EFECTO DE DISEÑO
San Matías	Sí	12,3%	6,6%	21,6%	0,251	3,1%	1,025
	No	87,7%	78,4%	93,4%	0,035	3,1%	1,025
Departamento de Santa Cruz	Sí	34,9%	33,1%	36,7%	0,022	0,8%	1,506
	No	65,1%	63,3%	66,9%	0,012	0,8%	1,506

INTERVALO DE CONFIANZA AL 98%							
MUNICIPIO	ACCESO A PASARELA DE PAGOS	PORCENTAJE	LÍMITE INFERIOR	LÍMITE SUPERIOR	COEFICIENTE DE VARIACIÓN	ERROR ESTÁNDAR	EFECTO DE DISEÑO
San Matías	Sí	1,8%	0,3%	8,8%	0,704	1,2%	1,025
	No	98,2%	91,2%	99,7%	0,013	1,2%	1,025
Departamento de Santa Cruz	Sí	5,2%	4,5%	6,2%	0,070	0,4%	1,503
	No	94,8%	93,8%	95,5%	0,004	0,4%	1,503

2.6.3.16. Métodos de pago en la provincia Manuel María Caballero

INTERVALO DE CONFIANZA AL 98%							
MUNICIPIO	ACCESO A PAGOS POR QR	PORCENTAJE	LÍMITE INFERIOR	LÍMITE SUPERIOR	COEFICIENTE DE VARIACIÓN	ERROR ESTÁNDAR	EFECTO DE DISEÑO
Comarapa	Sí	19,5%	11,2%	31,9%	0,225	4,4%	1,341
	No	80,5%	68,1%	88,8%	0,225	4,4%	1,341
Saipina	Sí	14,0%	6,2%	28,7%	0,329	4,6%	0,549
	No	86,0%	71,3%	93,8%	0,054	4,6%	0,549
Departamento de Santa Cruz	Sí	34,9%	33,1%	36,7%	0,022	0,8%	1,506
	No	65,1%	63,3%	66,9%	0,012	0,8%	1,506

INTERVALO DE CONFIANZA AL 98%							
MUNICIPIO	ACCESO A PASARELA DE PAGOS	PORCENTAJE	LÍMITE INFERIOR	LÍMITE SUPERIOR	COEFICIENTE DE VARIACIÓN	ERROR ESTÁNDAR	EFECTO DE DISEÑO
Comarapa	Sí	4,9%	1,5%	14,7%	0,489	2,4%	1,341
	No	95,1%	85,3%	98,5%	0,025	2,4%	1,341
Saipina	Sí	3,5%	0,7%	16,6%	0,697	2,4%	0,549
	No	96,5%	83,4%	99,3%	0,025	2,4%	0,549
Departamento de Santa Cruz	Sí	5,2%	4,5%	6,2%	0,070	0,4%	1,503
	No	94,8%	93,8%	95,5%	0,004	0,4%	1,503

2.6.3.17. Métodos de pago en la provincia Germán Busch

INTERVALO DE CONFIANZA AL 98%							
MUNICIPIO	ACCESO A PAGOS POR QR	PORCENTAJE	LÍMITE INFERIOR	LÍMITE SUPERIOR	COEFICIENTE DE VARIACIÓN	ERROR ESTÁNDAR	EFECTO DE DISEÑO
Puerto Suárez	Sí	12,2%	4,8%	28,1%	0,384	4,7%	0,914
	No	87,8%	71,9%	95,2%	0,054	4,7%	0,914
Puerto Quijarro	Sí	26,1%	13,8%	43,8%	0,249	6,5%	1,732
	No	73,9%	56,2%	86,2%	0,088	6,5%	1,732
Carmen Rivero Torrez	Sí	7,7%	2,4%	22,2%	0,482	3,7%	0,460
	No	92,3%	77,8%	97,6%	0,040	3,7%	0,460
Departamento de Santa Cruz	Sí	34,9%	33,1%	36,7%	0,022	0,8%	1,506
	No	65,1%	63,3%	66,9%	0,012	0,8%	1,506

INTERVALO DE CONFIANZA AL 98%							
MUNICIPIO	ACCESO A PASARELA DE PAGOS	PORCENTAJE	LÍMITE INFERIOR	LÍMITE SUPERIOR	COEFICIENTE DE VARIACIÓN	ERROR ESTÁNDAR	EFECTO DE DISEÑO
Puerto Suárez	Sí	0%	-	-	-	-	-
	No	100%	100%	100%	0,000	0%	0,000
Puerto Quijarro	Sí	17,4%	7,8%	34,5%	0,322	5,6%	1,732
	No	82,6%	65,5%	92,2%	0,068	5,6%	1,732
Carmen Rivero Torrez	Sí	5,8%	1,5%	19,9%	0,562	3,2%	0,460
	No	94,2%	80,1%	98,5%	0,034	3,2%	0,460
Departamento de Santa Cruz	Sí	5,2%	4,5%	6,2%	0,070	0,4%	1,503
	No	94,8%	93,8%	95,5%	0,004	0,4%	1,503

2.6.3.18. Métodos de pago en la provincia Guarayos

INTERVALO DE CONFIANZA AL 98%							
MUNICIPIO	ACCESO A PAGOS POR QR	PORCENTAJE	LÍMITE INFERIOR	LÍMITE SUPERIOR	COEFICIENTE DE VARIACIÓN	ERROR ESTÁNDAR	EFECTO DE DISEÑO
Ascensión de Guarayos	Sí	9,4%	4,3%	19,1%	0,318	3,0%	1,386
	No	90,6%	80,9%	95,7%	0,033	3,0%	1,386
Urubichá	Sí	7,2%	2,6%	18,9%	0,432	3,1%	0,293
	No	92,8%	81,1%	97,4%	0,034	3,1%	0,293
El Puente	Sí	13,3%	5,9%	27,3%	0,330	4,4%	1,252
	No	86,7%	72,7%	94,1%	0,051	4,4%	1,252
Departamento de Santa Cruz	Sí	34,9%	33,1%	36,7%	0,022	0,8%	1,506
	No	65,1%	63,3%	66,9%	0,012	0,8%	1,506

INTERVALO DE CONFIANZA AL 98%							
MUNICIPIO	ACCESO A PASARELA DE PAGOS	PORCENTAJE	LÍMITE INFERIOR	LÍMITE SUPERIOR	COEFICIENTE DE VARIACIÓN	ERROR ESTÁNDAR	EFECTO DE DISEÑO
Ascensión de Guarayos	Sí	1,0%	0,1%	10,0%	0,997	1,0%	1,386
	No	99,0%	90,0%	99,9%	0,010	1,0%	1,386
Urubichá	Sí	0%	-	-	-	-	-
	No	100%	100%	100%	0,000	0%	0,000
El Puente	Sí	3,3%	0,6%	15,7%	0,697	2,3%	1,252
	No	96,7%	84,3%	99,4%	0,024	2,3%	1,252
Departamento de Santa Cruz	Sí	5,2%	4,5%	6,2%	0,070	0,4%	1,503
	No	94,8%	93,8%	95,5%	0,004	0,4%	1,503

2.6.4. Streaming

2.6.4.1. Servicios de Streaming en el Departamento

INTERVALO DE CONFIANZA AL 98%							
PROVINCIA	ACCESO A SERVICIOS DE STREAMING	PORCENTAJE	LÍMITE INFERIOR	LÍMITE SUPERIOR	COEFICIENTE DE VARIACIÓN	ERROR ESTÁNDAR	EFECTO DE DISEÑO
Andres Ibáñez	Sí	26,5%	24,4%	28,8%	0,036	1,0%	1,744
	No	73,5%	71,2%	75,6%	0,013	1,0%	1,744
Ignacio Warnes	Sí	16,9%	11,7%	23,8%	0,153	2,6%	1,350
	No	83,1%	76,2%	88,3%	0,031	2,6%	1,350
José Miguel de Velasco	Sí	3,4%	1,4%	7,9%	0,374	1,3%	0,533
	No	96,6%	92,1%	98,6%	0,013	1,3%	0,533
Ichilo	Sí	12,1%	7,2%	19,6%	0,217	2,6%	1,261
	No	87,9%	80,4%	92,8%	0,030	2,6%	1,261
Chiquitos	Sí	11,6%	7,0%	18,6%	0,211	2,5%	0,669
	No	88,4%	81,4%	93,0%	0,028	2,5%	0,669
Sara	Sí	12,3%	7,1%	20,4%	0,227	2,8%	0,560
	No	87,7%	79,6%	92,9%	0,032	2,8%	0,560
Cordillera	Sí	4,4%	2,1%	9,0%	0,315	1,4%	0,842
	No	95,6%	91,0%	97,9%	0,014	1,4%	0,842
Vallegrande	Sí	7,1%	3,1%	15,5%	0,352	2,5%	0,503
	No	92,9%	84,5%	96,9%	0,027	2,5%	0,503
Florida	Sí	4,7%	1,9%	11,3%	0,391	1,8%	0,518
	No	95,3%	88,7%	98,1%	0,019	1,8%	0,518
Obispo Santistevan	Sí	12,1%	8,9%	16,2%	0,129	1,6%	0,760
	No	87,9%	83,8%	91,1%	0,018	1,6%	0,760
Ñuflo de Chávez	Sí	6,4%	3,6%	11,0%	0,239	1,5%	0,769
	No	93,6%	89,0%	96,4%	0,016	1,5%	0,769
Ángel Sandoval	Sí	6,1%	2,6%	14,0%	0,366	2,2%	0,224
	No	93,9%	86,0%	97,4%	0,024	2,2%	0,224
Manuel María Caballero	Sí	8,2%	3,9%	16,3%	0,307	2,5%	0,400
	No	91,8%	83,7%	96,1%	0,027	2,5%	0,400
Germán Busch	Sí	16,1%	9,4%	26,1%	0,221	3,6%	0,810
	No	83,9%	73,9%	90,6%	0,042	3,6%	0,810
Guarayos	Sí	3,6%	1,4%	8,7%	0,388	1,4%	0,480
	No	96,4%	91,3%	98,6%	0,014	1,4%	0,480
Departamento de Santa Cruz	Sí	21,1%	19,5%	22,7%	0,032	0,7%	1,569
	No	78,9%	77,3%	80,5%	0,009	0,7%	1,569

2.6.4.2. Servicios de Streaming en la Región Metropolitana

INTERVALO DE CONFIANZA AL 98%							
MUNICIPIO	ACCESO A SERVICIOS DE STREAMING	PORCENTAJE	LÍMITE INFERIOR	LÍMITE SUPERIOR	COEFICIENTE DE VARIACIÓN	ERROR ESTÁNDAR	EFECTO DE DISEÑO
Santa Cruz de la Sierra	Sí	29,3%	26,9%	31,8%	0,036	1,1%	1,151
	No	70,7%	68,2%	73,1%	0,015	1,1%	1,151
Cotoca	Sí	2,5%	0,5%	12,0%	0,698	1,7%	1,216
	No	97,5%	88,0%	99,5%	0,018	1,7%	1,216
Porongo	Sí	28,3%	15,5%	45,8%	0,235	6,6%	0,495
	No	71,7%	54,2%	84,5%	0,093	6,6%	0,495
La Guardia	Sí	11,9%	6,8%	20,1%	0,235	2,8%	1,122
	No	88,1%	79,9%	93,2%	0,032	2,8%	1,122
El Torno	Sí	4,2%	1,1%	14,6%	0,565	2,4%	0,855
	No	95,8%	85,4%	98,9%	0,025	2,4%	0,855
Warnes	Sí	16,9%	11,5%	24,3%	0,161	2,7%	0,922
	No	83,1%	75,7%	88,5%	0,033	2,7%	0,922
Departamento de Santa Cruz	Sí	21,1%	19,5%	22,7%	0,032	0,7%	1,569
	No	78,9%	77,3%	80,5%	0,009	0,7%	1,569

2.6.4.3. Servicios de Streaming en el Municipio de Santa Cruz de la Sierra

INTERVALO DE CONFIANZA AL 98%							
DISTRITOS	ACCESO A SERVICIOS DE STREAMING	PORCENTAJE	LÍMITE INFERIOR	LÍMITE SUPERIOR	COEFICIENTE DE VARIACIÓN	ERROR ESTÁNDAR	EFECTO DE DISEÑO
D1	Sí	31,5%	22,9%	41,7%	0,129	4,1%	1,255
	No	68,5%	58,3%	77,1%	0,060	4,1%	1,255
D2	Sí	32,5%	23,7%	42,9%	0,128	4,2%	0,739
	No	67,5%	57,1%	76,3%	0,062	2,6%	0,739
D3	Sí	44,3%	34,2%	54,8%	0,102	4,5%	0,615
	No	55,7%	45,2%	65,8%	0,081	4,5%	0,615
D4	Sí	41,1%	30,8%	52,2%	0,113	4,6%	0,884
	No	58,9%	47,8%	69,2%	0,079	4,6%	0,884
D5	Sí	45,7%	36,8%	54,8%	0,086	3,9%	1,156
	No	54,3%	45,2%	63,2%	0,072	3,9%	1,156
D6	Sí	27,6%	20,6%	36,0%	0,120	3,3%	1,461
	No	72,4%	64,0%	79,4%	0,046	3,3%	1,461
D7	Sí	30,6%	22,8%	39,7%	0,119	3,6%	1,399
	No	69,4%	60,3%	77,2%	0,053	3,6%	1,399
D8	Sí	24,1%	17,6%	32,0%	0,128	3,1%	1,373
	No	75,9%	68,0%	82,4%	0,041	3,1%	1,373
D9	Sí	24,8%	16,9%	34,8%	0,156	3,9%	1,063
	No	75,2%	65,2%	83,1%	0,051	3,9%	1,063
D10	Sí	23,5%	16,5%	32,4%	0,146	3,4%	1,005
	No	76,5%	67,6%	83,5%	0,045	3,4%	1,005
D11	Sí	28,9%	20,9%	38,5%	0,132	3,8%	1,006
	No	71,1%	61,5%	79,1%	0,053	3,8%	1,006
D12	Sí	23,4%	16,5%	32,1%	0,144	3,4%	1,176
	No	76,6%	67,9%	83,5%	0,044	3,4%	1,176

D13	Sí	11,1%	5,6%	20,8%	0,284	3,2%	0,468
	No	88,9%	79,2%	94,4%	0,036	3,2%	0,468
D14	Sí	18,8%	7,4%	39,9%	0,368	6,9%	0,081
	No	81,3%	60,1%	92,6%	0,085	6,9%	0,081
D15	Sí	9,4%	2,5%	29,8%	0,550	5,2%	0,084
	No	90,6%	70,2%	97,5%	0,057	5,2%	0,084
DI	Sí	15,0%	8,9%	24,2%	0,217	3,3%	0,397
	No	85,0%	75,8%	91,1%	0,038	3,3%	0,397
AR	Sí	2,4%	0,2%	20,9%	0,988	2,4%	0,265
	No	97,6%	79,1%	99,8%	0,025	2,4%	0,265
Departamento de Santa Cruz	Sí	21,1%	19,5%	22,7%	0,032	0,7%	1,569
	No	78,9%	77,3%	80,5%	0,009	0,7%	1,569

2.6.4.4. Servicios de Streaming en la provincia Andrés Ibáñez

INTERVALO DE CONFIANZA AL 98%							
MUNICIPIO	ACCESO A SERVICIOS DE STREAMING	PORCENTAJE	LÍMITE INFERIOR	LÍMITE SUPERIOR	COEFICIENTE DE VARIACIÓN	ERROR ESTÁNDAR	EFECTO DE DISEÑO
Santa Cruz de la Sierra	Sí	29,3%	26,9%	31,8%	0,036	1,0%	1,144
	No	70,7%	68,2%	73,1%	0,015	1,0%	1,144
Cotoca	Sí	2,5%	0,5%	12,0%	0,698	1,7%	1,208
	No	97,5%	88,0%	99,5%	0,018	1,7%	1,208
Porongo	Sí	28,3%	15,5%	45,8%	0,235	6,6%	0,492
	No	71,7%	54,2%	84,5%	0,093	6,6%	0,492
La Guardia	Sí	11,9%	6,8%	20,1%	0,235	2,8%	1,115
	No	88,1%	79,9%	93,2%	0,032	2,8%	1,115
El Torno	Sí	4,2%	1,1%	14,7%	0,565	2,4%	0,850
	No	95,8%	85,3%	98,9%	0,025	2,4%	0,850
Departamento de Santa Cruz	Sí	21,1%	19,5%	22,7%	0,032	0,7%	1,569
	No	78,9%	77,3%	80,5%	0,009	0,7%	1,569

2.6.4.5. Servicios de Streaming en la provincia Ignacio Warnes

INTERVALO DE CONFIANZA AL 98%							
MUNICIPIO	ACCESO A SERVICIOS DE STREAMING	PORCENTAJE	LÍMITE INFERIOR	LÍMITE SUPERIOR	COEFICIENTE DE VARIACIÓN	ERROR ESTÁNDAR	EFECTO DE DISEÑO
Warnes	Sí	16,9%	11,4%	24,3%	0,161	2,7%	1,152
	No	83,1%	75,7%	88,6%	0,033	2,7%	1,152
Okinawa Uno	Sí	17,1%	7,2%	35,3%	0,345	5,9%	0,323
	No	82,9%	64,7%	92,8%	0,071	5,9%	0,323
Departamento de Santa Cruz	Sí	21,1%	19,5%	22,7%	0,032	0,7%	1,569
	No	78,9%	77,3%	80,5%	0,009	0,7%	1,569

2.6.4.6. Servicios de Streaming en la provincia José Miguel de Velasco

INTERVALO DE CONFIANZA AL 98%							
MUNICIPIO	ACCESO A SERVICIOS DE STREAMING	PORCENTAJE	LÍMITE INFERIOR	LÍMITE SUPERIOR	COEFICIENTE DE VARIACIÓN	ERROR ESTÁNDAR	EFECTO DE DISEÑO
San Ignacio de Velasco	Sí	2,7%	0,7%	9,8%	0,571	1,5%	1,579
	No	97,3%	90,2%	99,3%	0,016	1,5%	1,579
San Miguel de Velasco	Sí	3,2%	0,6%	15,3%	0,697	2,2%	0,621
	No	96,8%	84,7%	99,4%	0,023	2,2%	0,621
San Rafael de Velasco	Sí	10,7%	4,2%	24,9%	0,387	4,1%	0,309
	No	89,3%	75,1%	95,8%	0,046	4,1%	0,309
Departamento de Santa Cruz	Sí	21,1%	19,5%	22,7%	0,032	0,7%	1,569
	No	78,9%	77,3%	80,5%	0,009	0,7%	1,569

2.6.4.7. Servicios de Streaming en la provincia Ichilo

INTERVALO DE CONFIANZA AL 98%							
MUNICIPIO	ACCESO A SERVICIOS DE STREAMING	PORCENTAJE	LÍMITE INFERIOR	LÍMITE SUPERIOR	COEFICIENTE DE VARIACIÓN	ERROR ESTÁNDAR	EFECTO DE DISEÑO
Buena Vista	Sí	19,0%	8,5%	37,2%	0,319	6,1%	0,798
	No	81,0%	62,8%	91,5%	0,075	6,1%	0,798
San Carlos	Sí	4,2%	0,8%	19,2%	0,694	2,9%	0,705
	No	95,8%	80,8%	99,2%	0,030	2,9%	0,705
Yapacaní	Sí	13,7%	6,7%	26,1%	0,294	4,0%	1,752
	No	86,3%	73,9%	93,3%	0,047	4,0%	1,752
San Juan	Sí	3,8%	0,7%	17,9%	0,695	2,7%	0,407
	No	96,2%	82,1%	99,3%	0,028	2,7%	0,407
Departamento de Santa Cruz	Sí	21,1%	19,5%	22,7%	0,032	0,7%	1,569
	No	78,9%	77,3%	80,5%	0,009	0,7%	1,569

2.6.4.8. Servicios de Streaming en la provincia Chiquitos

INTERVALO DE CONFIANZA AL 98%							
MUNICIPIO	ACCESO A SERVICIOS DE STREAMING	PORCENTAJE	LÍMITE INFERIOR	LÍMITE SUPERIOR	COEFICIENTE DE VARIACIÓN	ERROR ESTÁNDAR	EFECTO DE DISEÑO
San José de Chiquitos	Sí	5,6%	1,7%	16,5%	0,487	2,7%	0,812
	No	94,4%	83,5%	98,3%	0,029	2,7%	0,812
Pailón	Sí	9,7%	4,1%	21,5%	0,360	3,5%	1,120
	No	90,3%	78,5%	95,9%	0,039	3,5%	1,120
Roboré	Sí	22,5%	10,6%	41,4%	0,294	6,6%	1,164
	No	77,5%	58,6%	89,4%	0,085	6,6%	1,164
Departamento de Santa Cruz	Sí	21,1%	19,5%	22,7%	0,032	0,7%	1,569
	No	78,9%	77,3%	80,5%	0,009	0,7%	1,569

2.6.4.9. Servicios de Streaming en la provincia Sara

INTERVALO DE CONFIANZA AL 98%							
MUNICIPIO	ACCESO A SERVICIOS DE STREAMING	PORCENTAJE	LÍMITE INFERIOR	LÍMITE SUPERIOR	COEFICIENTE DE VARIACIÓN	ERROR ESTÁNDAR	EFECTO DE DISEÑO
Portachuelo	Sí	18,2%	8,9%	33,6%	0,287	5,2%	1,267
	No	81,8%	66,4%	91,1%	0,064	5,2%	1,267
Santa Rosa del Sara	Sí	8,3%	2,9%	21,5%	0,430	3,6%	1,188
	No	91,7%	78,5%	97,1%	0,039	3,6%	1,188
Colpa Bélgica	Sí	6,5%	1,7%	22,2%	0,560	3,7%	0,476
	No	93,5%	77,8%	98,3%	0,039	3,7%	0,476
Departamento de Santa Cruz	Sí	21,1%	19,5%	22,7%	0,032	0,7%	1,569
	No	78,9%	77,3%	80,5%	0,009	0,7%	1,569

2.6.4.10. Servicios de Streaming en la provincia Cordillera

INTERVALO DE CONFIANZA AL 98%							
MUNICIPIO	ACCESO A SERVICIOS DE STREAMING	PORCENTAJE	LÍMITE INFERIOR	LÍMITE SUPERIOR	COEFICIENTE DE VARIACIÓN	ERROR ESTÁNDAR	EFECTO DE DISEÑO
Lagunillas	Sí	2,9%	0,3%	24,6%	0,987	2,9%	0,472
	No	97,1%	75,4%	99,7%	0,030	2,9%	0,472
Charagua	Sí	6,5%	2,3%	17,0%	0,433	2,8%	0,848
	No	93,5%	83,0%	97,7%	0,030	2,8%	0,848
Cabezas	Sí	0%	-	-	-	-	-
	No	100%	100%	100%	0,000	0%	0,000
Cuevo	Sí	0%	-	-	-	-	-
	No	100%	100%	100%	0,000	0%	0,000
Gutiérrez	Sí	2,8%	0,3%	23,5%	0,988	2,7%	0,772
	No	97,2%	76,5%	99,7%	0,028	2,7%	0,772
Camiri	Sí	7,1%	2,2%	20,6%	0,483	3,4%	1,974
	No	92,9%	79,4%	97,8%	0,037	3,4%	1,974
Boyuibe	Sí	5,1%	2,1%	22,8%	0,690	3,5%	0,282
	No	94,9%	77,2%	99,0%	0,037	3,5%	0,282
Departamento de Santa Cruz	Sí	21,1%	19,5%	22,7%	0,032	0,7%	1,569
	No	78,9%	77,3%	80,5%	0,009	0,7%	1,569

2.6.4.11. Servicios de Streaming en la provincia Vallegrande

INTERVALO DE CONFIANZA AL 98%							
MUNICIPIO	ACCESO A SERVICIOS DE STREAMING	PORCENTAJE	LÍMITE INFERIOR	LÍMITE SUPERIOR	COEFICIENTE DE VARIACIÓN	ERROR ESTÁNDAR	EFECTO DE DISEÑO
Vallegrande	Sí	9,2%	3,6%	21,8%	0,390	3,6%	2,278
	No	90,8%	78,2%	96,4%	0,040	3,6%	2,278
El Trigal	Sí	3,0%	0,3%	25,4%	0,987	3,0%	0,449
	No	97,0%	74,6%	99,7%	0,031	3,0%	0,449
Moro Moro	Sí	5,3%	1,0%	23,4%	0,690	3,6%	0,655
	No	94,7%	76,6%	99,0%	0,038	3,6%	0,655
Postrervalle	Sí	0%	-	-	-	-	-
	No	100%	100%	100%	0,000	0%	0,000
Pucará	Sí	0%	-	-	-	-	-
	No	100%	0%	100%	0,000	0%	0,000
Departamento de Santa Cruz	Sí	21,1%	19,5%	22,7%	0,032	0,7%	1,569
	No	78,9%	77,3%	80,5%	0,009	0,7%	1,569

2.6.4.12. Servicios de Streaming en la provincia Florida

INTERVALO DE CONFIANZA AL 98%							
MUNICIPIO	ACCESO A SERVICIOS DE STREAMING	PORCENTAJE	LÍMITE INFERIOR	LÍMITE SUPERIOR	COEFICIENTE DE VARIACIÓN	ERROR ESTÁNDAR	EFECTO DE DISEÑO
Samaipata	Sí	6,8%	3,8%	1,8%	0,231	6,8%	0,559
	No	93,2%	3,8%	76,9%	0,982	93,2%	0,041
Pampa Grande	Sí	5,0%	3,5%	0,9%	0,225	5,0%	0,691
	No	95,0%	3,5%	77,5%	0,991	95,0%	0,036
Mairana	Sí	2,3%	2,3%	0,2%	0,205	2,3%	0,991
	No	97,7%	2,3%	79,5%	0,998	97,7%	0,024
Quirusillas	Sí	2,9%	2,9%	0,3%	0,249	2,9%	0,988
	No	97,1%	2,9%	75,1%	0,997	97,1%	0,030
Departamento de Santa Cruz	Sí	21,1%	19,5%	22,7%	0,032	0,7%	1,569
	No	78,9%	77,3%	80,5%	0,009	0,7%	1,569

2.6.4.13. Servicios de Streaming en la provincia Obispo Santistevan

INTERVALO DE CONFIANZA AL 98%							
MUNICIPIO	ACCESO A SERVICIOS DE STREAMING	PORCENTAJE	LÍMITE INFERIOR	LÍMITE SUPERIOR	COEFICIENTE DE VARIACIÓN	ERROR ESTÁNDAR	EFECTO DE DISEÑO
Montero	Sí	11,6%	7,8%	17,0%	0,169	2,0%	1,242
	No	88,4%	83,0%	92,2%	0,022	2,0%	1,242
General Saavedra	Sí	5,8%	1,5%	19,7%	0,561	3,2%	0,596
	No	94,2%	80,3%	98,5%	0,034	3,2%	0,596
Minero	Sí	19,7%	10,6%	33,6%	0,249	4,9%	0,819
	No	80,3%	66,4%	89,4%	0,061	4,9%	0,819
Fernández Alonso	Sí	8,3%	2,2%	27,1%	0,553	4,6%	0,694
	No	91,7%	72,9%	97,8%	0,050	4,6%	0,694
San Pedro	Sí	13,3%	5,2%	30,0%	0,380	5,1%	0,624
	No	86,7%	70,0%	94,8%	0,059	5,1%	0,624
Departamento de Santa Cruz	Sí	21,1%	19,5%	22,7%	0,032	0,7%	1,569
	No	78,9%	77,3%	80,5%	0,009	0,7%	1,569

2.6.4.14. Servicios de Streaming en la provincia Ñuflo de Chávez

INTERVALO DE CONFIANZA AL 98%							
MUNICIPIO	ACCESO A SERVICIOS DE STREAMING	PORCENTAJE	LÍMITE INFERIOR	LÍMITE SUPERIOR	COEFICIENTE DE VARIACIÓN	ERROR ESTÁNDAR	EFECTO DE DISEÑO
Concepción	Sí	4,1%	1,1%	14,6%	0,566	2,3%	0,902
	No	95,9%	85,4%	98,9%	0,024	2,3%	0,902
San Javier	Sí	6,8%	1,8%	22,9%	0,558	3,8%	0,822
	No	93,2%	77,1%	98,2%	0,041	3,8%	0,822
San Ramón	Sí	8,1%	2,1%	26,5%	0,554	4,5%	0,568
	No	91,9%	73,5%	97,9%	0,049	4,5%	0,568
San Julián	Sí	8,7%	3,7%	19,5%	0,362	3,2%	1,765
	No	91,3%	80,5%	96,3%	0,035	3,2%	1,765
San Antonio de Lomerío	Sí	5,0%	1,0%	22,3%	0,690	3,5%	0,379
	No	95,0%	77,7%	99,0%	0,036	3,5%	0,379
Cuatro Cañadas	Sí	3,0%	0,6%	14,2%	0,697	2,1%	0,969
	No	97,0%	85,8%	99,4%	0,021	2,1%	0,969
Departamento de Santa Cruz	Sí	21,1%	19,5%	22,7%	0,032	0,7%	1,570
	No	78,9%	77,3%	80,5%	0,009	0,7%	1,570

2.6.4.15. Servicios de Streaming en la provincia Ángel Sandoval

INTERVALO DE CONFIANZA AL 98%							
MUNICIPIO	ACCESO A SERVICIOS DE STREAMING	PORCENTAJE	LÍMITE INFERIOR	LÍMITE SUPERIOR	COEFICIENTE DE VARIACIÓN	ERROR ESTÁNDAR	EFECTO DE DISEÑO
San Matías	Sí	6,1%	2,5%	14,2%	0,368	2,3%	1,025
	No	93,9%	85,8%	97,5%	0,024	2,3%	1,025
Departamento de Santa Cruz	Sí	21,1%	19,5%	22,7%	0,032	0,7%	1,569
	No	78,9%	77,3%	80,5%	0,009	0,7%	1,569

2.6.4.16. Servicios de Streaming en la provincia Manuel María Caballero

INTERVALO DE CONFIANZA AL 98%							
MUNICIPIO	ACCESO A SERVICIOS DE STREAMING	PORCENTAJE	LÍMITE INFERIOR	LÍMITE SUPERIOR	COEFICIENTE DE VARIACIÓN	ERROR ESTÁNDAR	EFECTO DE DISEÑO
Comarapa	Sí	8,5%	3,5%	19,2%	0,363	3,1%	1,341
	No	91,5%	80,8%	96,5%	0,034	3,1%	1,341
Saipina	Sí	7,0%	2,2%	20,4%	0,484	3,4%	0,549
	No	93,0%	79,6%	97,8%	0,037	3,4%	0,549
Departamento de Santa Cruz	Sí	21,1%	19,5%	22,7%	0,032	0,7%	1,569
	No	78,9%	77,3%	80,5%	0,009	0,7%	1,569

2.6.4.17. Servicios de Streaming en la provincia Germán Busch

INTERVALO DE CONFIANZA AL 98%							
MUNICIPIO	ACCESO A SERVICIOS DE STREAMING	PORCENTAJE	LÍMITE INFERIOR	LÍMITE SUPERIOR	COEFICIENTE DE VARIACIÓN	ERROR ESTÁNDAR	EFECTO DE DISEÑO
Puerto Suárez	Sí	14,3%	6,0%	30,4%	0,351	5,0%	0,914
	No	85,7%	69,6%	94,0%	0,059	5,0%	0,914
Puerto Quijarro	Sí	19,6%	9,2%	36,9%	0,300	5,9%	1,732
	No	80,4%	63,1%	90,8%	0,073	5,9%	1,732
Carmen Rivero Torrez	Sí	7,7%	2,4%	22,2%	0,482	3,7%	0,460
	No	92,3%	77,8%	97,6%	0,040	3,7%	0,460
Departamento de Santa Cruz	Sí	21,1%	19,5%	22,7%	0,032	0,7%	1,569
	No	78,9%	77,3%	80,5%	0,009	0,7%	1,569

2.6.4.18. Servicios de Streaming en la provincia Guarayos

INTERVALO DE CONFIANZA AL 98%							
MUNICIPIO	ACCESO A SERVICIOS DE STREAMING	PORCENTAJE	LÍMITE INFERIOR	LÍMITE SUPERIOR	COEFICIENTE DE VARIACIÓN	ERROR ESTÁNDAR	EFECTO DE DISEÑO
Ascensión de Guarayos	Sí	3,1%	0,8%	11,3%	0,570	1,8%	1,386
	No	96,9%	88,7%	99,2%	0,018	1,8%	1,386
Urubichá	Sí	1,4%	0,1%	13,5%	0,995	1,4%	0,293
	No	98,6%	86,5%	99,9%	0,015	1,4%	0,293
El Puente	Sí	5,0%	1,3%	17,5%	0,564	2,8%	1,252
	No	95,0%	82,5%	98,7%	0,030	2,8%	1,252
Departamento de Santa Cruz	Sí	21,1%	19,5%	22,7%	0,032	0,7%	1,569
	No	78,9%	77,3%	80,5%	0,009	0,7%	1,569

SEGURIDAD CIUDADANA

3 SEGURIDAD CIUDADANA

3.1.1. Hurto en la propiedad

3.1.1.1. Robo en la propiedad en el departamento

INTERVALO DE CONFIANZA AL 98%							
PROVINCIA	ROBO EN LOS ÚLTIMOS 12 MESES	PORCENTAJE	LÍMITE INFERIOR	LÍMITE SUPERIOR	COEFICIENTE DE VARIACIÓN	ERROR ESTÁNDAR	EFECTO DE DISEÑO
Andrés Ibáñez	Sí	5,5%	4,4%	6,8%	0,091	0,5%	1,805
	No	94,4%	93,0%	95,4%	0,005	0,5%	1,808
	Ns/Nr	0,2%	0%	0,6%	0,579	0,1%	1,942
Ignacio Warnes	Sí	4,1%	1,9%	8,5%	0,327	1,3%	1,273
	No	94,5%	89,5%	97,1%	0,016	1,6%	1,310
	Ns/Nr	1,5%	0,4%	5,6%	0,573	0,9%	1,409
José Miguel de Velasco	Sí	4,9%	2,2%	10,6%	0,343	1,7%	0,660
	No	95,1%	89,4%	97,8%	0,018	1,7%	0,660
Ichilo	Sí	9,8%	5,2%	17,6%	0,263	2,6%	1,454
	No	90,2%	82,4%	94,8%	0,028	2,6%	1,454
Chiquitos	Sí	1,9%	0,6%	6,0%	0,501	1,0%	0,562
	No	98,1%	94,0%	99,4%	0,010	1,0%	0,562
Sara	Sí	2,7%	0,9%	7,5%	0,450	1,2%	0,431
	No	97,3%	92,5%	99,1%	0,012	1,2%	0,431
Cordillera	Sí	2,5%	0,8%	7,5%	0,492	1,2%	1,137
	No	97,5%	92,5%	99,2%	0,012	1,2%	1,137
Vallegrande	Sí	1,2%	0,4%	3,6%	0,468	0,6%	0,146
	No	98,8%	96,4%	99,6%	0,006	0,6%	0,146
Florida	Sí	3,4%	1,1%	9,9%	0,472	1,6%	0,544
	No	96,6%	90,1%	98,9%	0,017	1,6%	0,544
Obispo Santistevan	Sí	3,8%	2,1%	6,6%	0,244	0,9%	0,774
	No	95,7%	92,7%	97,5%	0,010	1,0%	0,786
	Ns/Nr	0,5%	0,1%	2,7%	0,705	0,4%	0,874
Ñuflo de Chávez	Sí	6,2%	3,5%	10,7%	0,239	1,5%	0,750
	No	93,8%	89,3%	96,5%	0,016	1,5%	0,750
Ángel Sandoval	Sí	7,9%	3,7%	16,1%	0,320	2,5%	0,224
	No	92,1%	83,9%	96,3%	0,027	2,5%	0,224
Manuel María Caballero	Sí	1,7%	0,4%	7,3%	0,631	1,1%	0,333
	No	98,3%	92,7%	99,6%	0,011	1,1%	0,333
Germán Busch	Sí	4,8%	1,8%	12,1%	0,409	2,0%	0,733
	No	92,9%	84,4%	96,9%	0,027	2,5%	0,818
	Ns/Nr	2,3%	0,5%	11,2%	0,697	1,6%	1,005
Guarayos	Sí	3,1%	1,2%	7,9%	0,409	1,3%	0,459
	No	96,6%	92,0%	98,6%	0,013	1,3%	0,434
	Ns/Nr	0,3%	0%	1,3%	0,709	0,2%	0,111
Departamento de Santa Cruz	Sí	5,1%	4,3%	6,1%	0,072	0,4%	1,559
	No	94,6%	93,7%	95,4%	0,004	0,4%	1,555
	Ns/Nr	0,3%	0,1%	0,5%	0,325	0,1%	1,485

3.1.1.2. Robo en la propiedad en la Región Metropolitana

			INTERVALO DE CONFIANZA AL 98%				
MUNICIPIO	ROBO EN LOS ÚLTIMOS 12 MESES	PORCENTAJE	LÍMITE INFERIOR	LÍMITE SUPERIOR	COEFICIENTE DE VARIACIÓN	ERROR ESTÁNDAR	EFECTO DE DISEÑO
Santa Cruz de la Sierra	Sí	5,7%	4,6%	7,2%	0,096	0,6%	1,186
	No	94,1%	92,6%	95,3%	0,006	0,6%	1,188
	Ns/Nr	0,2%	0%	0,7%	0,579	0,1%	1,269
Cotoca	Sí	5,0%	1,6%	14,8%	0,487	2,4%	1,216
	No	95,0%	85,2%	98,4%	0,026	2,4%	1,216
Porongo	Sí	2,2%	0,2%	19,0%	0,989	2,2%	0,495
	No	97,8%	81,0%	99,8%	0,022	2,2%	0,495
La Guardia	Sí	5,3%	2,2%	12,1%	0,368	1,9%	1,122
	No	94,7%	87,9%	97,8%	0,020	1,9%	1,122
El Torno	Sí	0%	-	-	-	-	-
	No	100%	100%	100%	0	0%	0
Warnes	Sí	3,7%	1,5%	8,6%	0,371	1,4%	0,922
	No	94,7%	89,4%	97,4%	0,017	1,6%	0,922
	Ns/Nr	1,6%	0,4%	5,9%	0,573	0,9%	0,922
Departamento de Santa Cruz	Sí	5,1%	4,3%	6,1%	0,072	0,4%	1,559
	No	94,6%	93,7%	95,4%	0,004	0,4%	1,555
	Ns/Nr	0,3%	0,1%	0,5%	0,325	0,1%	1,485

3.1.1.3. Robo en la propiedad en el Municipio de Santa Cruz de la Sierra

			INTERVALO DE CONFIANZA AL 98%				
DISTRITOS	ROBO EN LOS ÚLTIMOS 12 MESES	PORCENTAJE	LÍMITE INFERIOR	LÍMITE SUPERIOR	COEFICIENTE DE VARIACIÓN	ERROR ESTÁNDAR	EFECTO DE DISEÑO
D1	Sí	3,8%	1,4%	10,4%	0,439	1,7%	1,255
	No	96,2%	89,6%	98,6%	0,018	1,7%	1,255
D2	Sí	5,7%	2,4%	13,1%	0,367	2,1%	0,739
	No	94,3%	86,9%	97,6%	0,022	2,1%	0,739
D3	Sí	1,6%	0,3%	8,1%	0,701	1,1%	0,616
	No	98,4%	91,9%	99,7%	0,012	1,1%	0,616
D4	Sí	4,5%	1,6%	11,9%	0,437	2,0%	0,884
	No	95,5%	88,1%	98,4%	0,020	2,0%	0,884
D5	Sí	4,3%	1,8%	10,0%	0,370	1,6%	1,156
	No	95,7%	90,0%	98,2%	0,017	1,6%	1,156
D6	Sí	7,2%	3,8%	13,2%	0,267	1,9%	1,461
	No	92,8%	86,8%	96,2%	0,021	1,9%	1,461
D7	Sí	8,3%	4,4%	15,1%	0,266	2,2%	1,399
	No	91,1%	84,2%	95,1%	0,025	2,3%	1,399
	Nr/Nr	0,6%	0,1%	6,2%	0,997	0,6%	1,399
D8	Sí	5,8%	2,9%	11,2%	0,293	1,7%	1,373
	No	94,2%	88,8%	97,1%	0,018	1,7%	1,373
D9	Sí	4,0%	1,4%	10,8%	0,438	1,8%	1,063
	No	96,0%	89,2%	98,6%	0,018	1,8%	1,063
D10	Sí	8,6%	4,5%	15,5%	0,265	2,3%	1,005
	No	91,4%	84,5%	95,5%	0,025	2,3%	1,005
D11	Sí	6,3%	2,9%	13,1%	0,323	2,0%	1,006
	No	93,7%	86,9%	97,1%	0,022	2,0%	1,006

D12	Sí	5,1%	2,3%	11,1%	0,345	1,8%	1,176
	No	93,6%	87,3%	96,9%	0,021	1,9%	1,176
	Ns/Nr	1,3%	0,2%	6,3%	0,703	0,9%	1,176
D13	Sí	4,0%	1,3%	12,1%	0,490	2,0%	0,468
	No	96,0%	87,9%	98,7%	0,021	2,0%	0,468
D14	Sí	6,3%	1,2%	26,7%	0,685	4,3%	0,081
	No	93,8%	73,3%	98,8%	0,046	4,3%	0,081
D15	Sí	9,4%	2,5%	29,8%	0,550	5,2%	0,084
	No	90,6%	70,2%	97,5%	0,057	5,2%	0,084
DI	Sí	5,0%	2,0%	12,3%	0,398	2,0%	0,397
	No	95,0%	87,7%	98,0%	0,021	2,0%	0,397
AR	Sí	2,4%	0,2%	20,9%	0,988	2,4%	0,265
	No	97,6%	79,1%	99,8%	0,025	2,4%	0,265
Departamento de Santa Cruz	Sí	5,1%	4,3%	6,1%	0,072	0,4%	1,559
	No	94,6%	93,7%	95,4%	0,004	0,4%	1,555
	Ns/Nr	0,3%	0,1%	0,5%	0,325	0,1%	1,485

3.1.1.4. Robo en la propiedad en la Provincia Andrés Ibáñez

INTERVALO DE CONFIANZA AL 98%							
MUNICIPIO	ROBO EN LOS ÚLTIMOS 12 MESES	PORCENTAJE	LÍMITE INFERIOR	LÍMITE SUPERIOR	COEFICIENTE DE VARIACIÓN	ERROR ESTÁNDAR	EFECTO DE DISEÑO
Santa Cruz de la Sierra	Sí	5,7%	4,6%	7,2%	0,096	0,6%	1,178
	No	94,1%	92,6%	95,3%	0,006	0,6%	1,180
	Ns/Nr	0,2%	0,0%	0,7%	0,579	0,1%	1,261
Cotoca	Sí	5,0%	1,6%	14,8%	0,487	2,4%	1,208
	No	95,0%	85,2%	98,4%	0,026	2,4%	1,208
Porongo	Sí	2,2%	0,2%	19,0%	0,989	2,2%	0,492
	No	97,8%	81,0%	99,8%	0,022	2,2%	0,492
La Guardia	Sí	5,3%	2,2%	12,1%	0,368	1,9%	1,115
	No	94,7%	87,9%	97,8%	0,020	1,9%	1,115
El Torno	Sí	0%	-	-	-	-	-
	No	100%	100%	100%	0	0%	0
Departamento de Santa Cruz	Sí	5,1%	4,3%	6,1%	0,072	0,4%	1,559
	No	94,6%	93,7%	95,4%	0,004	0,4%	1,555
	Ns/Nr	0,3%	0,1%	0,5%	0,325	0,1%	1,485

3.1.1.5. Robo en la propiedad en la Provincia Ignacio Warnes

INTERVALO DE CONFIANZA AL 98%							
MUNICIPIO	ROBO EN LOS ÚLTIMOS 12 MESES	PORCENTAJE	LÍMITE INFERIOR	LÍMITE SUPERIOR	COEFICIENTE DE VARIACIÓN	ERROR ESTÁNDAR	EFECTO DE DISEÑO
Warnes	Sí	3,7%	1,5%	8,7%	0,372	1,4%	1,152
	No	94,7%	89,3%	97,5%	0,017	1,6%	1,152
	Ns/Nr	1,6%	0,4%	5,9%	0,574	0,9%	1,152
Okinawa Uno	Sí	9,8%	3,0%	27,1%	0,476	4,6%	0,323
	No	90,2%	72,9%	97,0%	0,051	4,6%	0,323
Departamento de Santa Cruz	Sí	5,1%	4,3%	6,1%	0,072	0,4%	1,559
	No	94,6%	93,7%	95,4%	0,004	0,4%	1,555
	Ns/Nr	0,3%	0,1%	0,5%	0,325	0,1%	1,485

3.1.1.6. Robo en la propiedad en la Provincia José Miguel de Velasco

INTERVALO DE CONFIANZA AL 98%							
MUNICIPIO	ROBO EN LOS ÚLTIMOS 12 MESES	PORCENTAJE	LÍMITE INFERIOR	LÍMITE SUPERIOR	COEFICIENTE DE VARIACIÓN	ERROR ESTÁNDAR	EFECTO DE DISEÑO
San Ignacio de Velasco	Sí	5,4%	2,1%	13,2%	0,398	2,1%	1,579
	No	94,6%	86,8%	97,9%	0,023	2,1%	1,579
San Miguel de Velasco	Sí	3,2%	0,6%	15,3%	0,697	2,2%	0,621
	No	96,8%	84,7%	99,4%	0,023	2,2%	0,621
San Rafael de Velasco	Sí	3,6%	0,7%	16,7%	0,696	2,5%	0,309
	No	96,4%	83,3%	99,3%	0,026	2,5%	0,309
Departamento de Santa Cruz	Sí	5,1%	4,3%	6,1%	0,072	0,4%	1,559
	No	94,6%	93,7%	95,4%	0,004	0,4%	1,555
	Ns/Nr	0,3%	0,1%	0,5%	0,325	0,1%	1,485

3.1.1.7. Robo en la propiedad en la Provincia Ichilo

INTERVALO DE CONFIANZA AL 98%							
MUNICIPIO	ROBO EN LOS ÚLTIMOS 12 MESES	PORCENTAJE	LÍMITE INFERIOR	LÍMITE SUPERIOR	COEFICIENTE DE VARIACIÓN	ERROR ESTÁNDAR	EFECTO DE DISEÑO
Buena Vista	Sí	2,4%	0,2%	20,8%	0,990	2,4%	0,798
	No	97,6%	79,2%	99,8%	0,024	2,4%	0,798
San Carlos	Sí	2,1%	0,2%	18,6%	0,992	2,1%	0,705
	No	97,9%	81,4%	99,8%	0,021	2,1%	0,705
Yapacaní	Sí	15,1%	7,6%	27,7%	0,279	4,2%	1,752
	No	84,9%	72,3%	92,4%	0,049	4,2%	1,752
San Juan	Sí	1,9%	0,2%	17,4%	0,993	1,9%	0,407
	No	98,1%	82,6%	99,8%	0,019	1,9%	0,407
Departamento de Santa Cruz	Sí	5,1%	4,3%	6,1%	0,072	0,4%	1,559
	No	94,6%	93,7%	95,4%	0,004	0,4%	1,555
	Ns/Nr	0,3%	0,1%	0,5%	0,325	0,1%	1,485

3.1.1.8. Robo en la propiedad en la Provincia Chiquitos

INTERVALO DE CONFIANZA AL 98%							
MUNICIPIO	ROBO EN LOS ÚLTIMOS 12 MESES	PORCENTAJE	LÍMITE INFERIOR	LÍMITE SUPERIOR	COEFICIENTE DE VARIACIÓN	ERROR ESTÁNDAR	EFECTO DE DISEÑO
San José de Chiquitos	Sí	4,2%	1,1%	14,8%	0,567	2,4%	0,812
	No	95,8%	85,2%	98,9%	0,025	2,4%	0,812
Pailón	Sí	1,4%	0,1%	13,1%	0,996	1,4%	1,120
	No	98,6%	86,9%	99,9%	0,014	1,4%	1,120
Roboré	Sí	0%	-	-	-	-	-
	No	100%	100%	100%	0	0%	0
Departamento de Santa Cruz	Sí	5,1%	4,3%	6,1%	0,072	0,4%	1,559
	No	94,6%	93,7%	95,4%	0,004	0,4%	1,555
	Ns/Nr	0,3%	0,1%	0,5%	0,325	0,1%	1,485

3.1.1.9. Robo en la propiedad en la Provincia Sara

INTERVALO DE CONFIANZA AL 98%							
MUNICIPIO	ROBO EN LOS ÚLTIMOS 12 MESES	PORCENTAJE	LÍMITE INFERIOR	LÍMITE SUPERIOR	COEFICIENTE DE VARIACIÓN	ERROR ESTÁNDAR	EFECTO DE DISEÑO
Portachuelo	Sí	1,8%	0,2%	16,7%	0,994	1,8%	1,267
	No	98,2%	83,3%	99,8%	0,018	1,8%	1,267
Santa Rosa del Sara	Sí	1,7%	0,2%	15,4%	0,995	1,7%	1,188
	No	98,3%	84,6%	99,8%	0,017	1,7%	1,188
Colpa Bélgica	Sí	8,7%	2,7%	24,6%	0,479	4,2%	0,476
	No	91,3%	75,4%	97,3%	0,046	4,2%	0,476
Departamento de Santa Cruz	Sí	5,1%	4,3%	6,1%	0,072	0,4%	1,559
	No	94,6%	93,7%	95,4%	0,004	0,4%	1,555
	Ns/Nr	0,3%	0,1%	0,5%	0,325	0,1%	1,485

3.1.1.10. Robo en la propiedad en la Provincia Cordillera

INTERVALO DE CONFIANZA AL 98%							
MUNICIPIO	ROBO EN LOS ÚLTIMOS 12 MESES	PORCENTAJE	LÍMITE INFERIOR	LÍMITE SUPERIOR	COEFICIENTE DE VARIACIÓN	ERROR ESTÁNDAR	EFECTO DE DISEÑO
Lagunillas	Sí	0%	-	-	-	-	-
	No	100%	100%	100%	0	0%	0
Charagua	Sí	0%	-	-	-	-	-
	No	100%	0%	100%	0	0%	0
Cabezas	Sí	2,5%	0,2%	21,6%	0,989	2,5%	1,928
	No	97,5%	78,4%	99,8%	0,025	2,5%	1,928
Cuevo	Sí	0%	-	-	-	-	-
	No	100%	100%	100%	0	0%	0
Gutiérrez	Sí	0%	-	-	-	-	-
	No	100%	100%	100%	0	0%	0
Camiri	Sí	5,4%	1,4%	18,5%	0,563	3,0%	1,974
	No	94,6%	81,5%	98,6%	0,032	3,0%	1,974
Boyuibe	Sí	0%	-	-	-	-	-
	No	100%	100%	100%	0	0%	0
Departamento de Santa Cruz	Sí	5,1%	4,3%	6,1%	0,072	0,4%	1,559
	No	94,6%	93,7%	95,4%	0,004	0,4%	1,555
	Ns/Nr	0,3%	0,1%	0,5%	0,325	0,1%	1,485

3.1.1.11. Robo en la propiedad en la Provincia Vallegrande

INTERVALO DE CONFIANZA AL 98%							
MUNICIPIO	ROBO EN LOS ÚLTIMOS 12 MESES	PORCENTAJE	LÍMITE INFERIOR	LÍMITE SUPERIOR	COEFICIENTE DE VARIACIÓN	ERROR ESTÁNDAR	EFECTO DE DISEÑO
Vallegrande	Sí	0%	-	-	-	-	-
	No	100%	100%	100%	0	0%	0
El Trigal	Sí	3,0%	0,3%	25,4%	0,987	3,0%	0,449
	No	97,0%	74,6%	99,7%	0,031	3,0%	0,449
Moro Moro	Sí	7,9%	2,0%	26,1%	0,555	4,4%	0,655
	No	92,1%	73,9%	98,0%	0,048	4,4%	0,655
Postrervalle	Sí	2,4%	0,2%	20,8%	0,990	2,4%	0,271
	No	97,6%	79,2%	99,8%	0,024	2,4%	0,271
Pucará	Sí	0%	-	-	-	-	-
	No	100%	0%	100%	0	0%	0
Departamento de Santa Cruz	Sí	5,1%	4,3%	6,1%	0,072	0,4%	1,559
	No	94,6%	93,7%	95,4%	0,004	0,4%	1,555
	Ns/Nr	0,3%	0,1%	0,5%	0,325	0,1%	1,485

3.1.1.12. Robo en la propiedad en la Provincia Florida

INTERVALO DE CONFIANZA AL 98%							
MUNICIPIO	ROBO EN LOS ÚLTIMOS 12 MESES	PORCENTAJE	LÍMITE INFERIOR	LÍMITE SUPERIOR	COEFICIENTE DE VARIACIÓN	ERROR ESTÁNDAR	EFECTO DE DISEÑO
Samaipata	Sí	4,5%	0,9%	20,8%	0,693	3,2%	1,374
	No	95,5%	79,2%	99,1%	0,033	3,2%	1,374
Pampa Grande	Sí	0%	-	-	-	-	-
	No	100%	100%	100%	0	0%	0
Mairana	Sí	4,7%	0,9%	21,2%	0,693	3,2%	1,283
	No	95,3%	78,8%	99,1%	0,034	3,2%	1,283
Quirusillas	Sí	2,9%	0,3%	24,9%	0,988	2,9%	0,231
	No	97,1%	75,1%	99,7%	0,030	2,9%	0,231
Departamento de Santa Cruz	Sí	5,1%	4,3%	6,1%	0,072	0,4%	1,559
	No	94,6%	93,7%	95,4%	0,004	0,4%	1,555
	Ns/Nr	0,3%	0,1%	0,5%	0,325	0,1%	1,485

3.1.1.13. Robo en la propiedad en la Provincia Obispo Santistevan

INTERVALO DE CONFIANZA AL 98%							
MUNICIPIO	ROBO EN LOS ÚLTIMOS 12 MESES	PORCENTAJE	LÍMITE INFERIOR	LÍMITE SUPERIOR	COEFICIENTE DE VARIACIÓN	ERROR ESTÁNDAR	EFECTO DE DISEÑO
Montero	Sí	3,7%	1,8%	7,6%	0,311	1,2%	1,242
	No	95,5%	91,4%	97,7%	0,013	1,3%	1,242
	Ns/Nr	0,7%	0,1%	3,8%	0,705	0,5%	1,242
General Saavedra	Sí	1,9%	0,2%	17,2%	0,991	1,9%	0,596
	No	98,1%	82,8%	99,8%	0,019	1,9%	0,596
Minero	Sí	7,6%	2,7%	19,6%	0,430	3,3%	0,819
	No	92,4%	80,4%	97,3%	0,035	3,3%	0,819
Fernández Alonso	Sí	0%	-	-	-	-	-
	No	100%	100%	100%	0	0%	0
San Pedro	Sí	2,2%	0,2%	19,5%	0,990	2,2%	0,624
	No	97,8%	80,5%	99,8%	0,022	2,2%	0,624
Departamento de Santa Cruz	Sí	5,1%	4,3%	6,1%	0,072	0,4%	1,559
	No	94,6%	93,7%	95,4%	0,004	0,4%	1,555
	Ns/Nr	0,3%	0,1%	0,5%	0,325	0,1%	1,485

3.1.1.14. Robo en la propiedad en la Provincia Ñuflo de Chávez

INTERVALO DE CONFIANZA AL 98%							
MUNICIPIO	ROBO EN LOS ÚLTIMOS 12 MESES	PORCENTAJE	LÍMITE INFERIOR	LÍMITE SUPERIOR	COEFICIENTE DE VARIACIÓN	ERROR ESTÁNDAR	EFECTO DE DISEÑO
Concepción	Sí	8,2%	3,2%	19,5%	0,392	3,2%	0,901
	No	91,8%	80,5%	96,8%	0,035	3,2%	0,901
San Javier	Sí	4,5%	0,9%	20,6%	0,692	3,1%	0,822
	No	95,5%	79,4%	99,1%	0,033	3,1%	0,822
San Ramón	Sí	8,1%	2,1%	26,5%	0,554	4,5%	0,568
	No	91,9%	73,5%	97,9%	0,049	4,5%	0,568
San Julián	Sí	7,5%	2,9%	18,0%	0,393	2,9%	1,765
	No	92,5%	82,0%	97,1%	0,032	2,9%	1,765
San Antonio de Lomerío	Sí	0%	-	-	-	-	-
	No	100%	100%	100%	0	0%	0
Cuatro Cañadas	Sí	3,0%	0,6%	14,2%	0,697	2,1%	0,969
	No	97,0%	85,8%	99,4%	0,021	2,1%	0,969
Departamento de Santa Cruz	Sí	5,1%	4,3%	6,1%	0,072	0,4%	1,560
	No	94,6%	93,7%	95,4%	0,004	0,4%	1,556
	Ns/Nr	0,3%	0,1%	0,5%	0,325	0,1%	1,486

3.1.1.15. Robo en la propiedad en la Provincia Ángel Sandoval

INTERVALO DE CONFIANZA AL 98%							
MUNICIPIO	ROBO EN LOS ÚLTIMOS 12 MESES	PORCENTAJE	LÍMITE INFERIOR	LÍMITE SUPERIOR	COEFICIENTE DE VARIACIÓN	ERROR ESTÁNDAR	EFECTO DE DISEÑO
San Matías	Sí	7,9%	3,6%	16,3%	0,321	2,5%	1,025
	No	92,1%	83,7%	96,4%	0,028	2,5%	1,025
Departamento de Santa Cruz	Sí	5,1%	4,3%	6,1%	0,072	0,4%	1,559
	No	94,6%	93,7%	95,4%	0,004	0,4%	1,555
	Ns/Nr	0,3%	0,1%	0,5%	0,325	0,1%	1,485

3.1.1.16. Robo en la propiedad en la Provincia Manuel María Caballero

INTERVALO DE CONFIANZA AL 98%							
MUNICIPIO	ROBO EN LOS ÚLTIMOS 12 MESES	PORCENTAJE	LÍMITE INFERIOR	LÍMITE SUPERIOR	COEFICIENTE DE VARIACIÓN	ERROR ESTÁNDAR	EFECTO DE DISEÑO
Comarapa	Sí	1,2%	0,1%	11,7%	0,997	1,2%	1,341
	No	98,8%	88,3%	99,9%	0,012	1,2%	1,341
Saipina	Sí	3,5%	0,7%	16,6%	0,697	2,4%	0,549
	No	96,5%	83,4%	99,3%	0,025	2,4%	0,549
Departamento de Santa Cruz	Sí	5,1%	4,3%	6,1%	0,072	0,4%	1,559
	No	94,6%	93,7%	95,4%	0,004	0,4%	1,555
	Ns/Nr	0,3%	0,1%	0,5%	0,325	0,1%	1,485

3.1.1.17. Robo en la propiedad en la Provincia Germán Busch

INTERVALO DE CONFIANZA AL 98%							
MUNICIPIO	ROBO EN LOS ÚLTIMOS 12 MESES	PORCENTAJE	LÍMITE INFERIOR	LÍMITE SUPERIOR	COEFICIENTE DE VARIACIÓN	ERROR ESTÁNDAR	EFECTO DE DISEÑO
Puerto Suárez	Sí	6,1%	1,6%	21,0%	0,561	3,4%	0,911
	No	93,9%	79,0%	98,4%	0,037	3,4%	0,911
Puerto Quijarro	Sí	4,3%	0,8%	20,0%	0,694	3,0%	1,726
	No	91,3%	75,3%	97,3%	0,046	4,2%	1,726
	Ns/Nr	4,3%	0,8%	20,0%	0,694	3,0%	1,726
Carmen Rivero Torrez	Sí	3,8%	0,7%	18,0%	0,696	2,7%	0,460
	No	96,2%	82,0%	99,3%	0,028	2,7%	0,460
Departamento de Santa Cruz	Sí	5,1%	4,3%	6,1%	0,072	0,4%	1,559
	No	94,6%	93,7%	95,4%	0,004	0,4%	1,555
	Ns/Nr	0,3%	0,1%	0,5%	0,325	0,1%	1,485

3.1.1.18. Robo en la propiedad en la Provincia Guarayos

INTERVALO DE CONFIANZA AL 98%							
MUNICIPIO	ROBO EN LOS ÚLTIMOS 12 MESES	PORCENTAJE	LÍMITE INFERIOR	LÍMITE SUPERIOR	COEFICIENTE DE VARIACIÓN	ERROR ESTÁNDAR	EFECTO DE DISEÑO
Ascensión de Guarayos	Sí	2,1%	0,4%	10,2%	0,701	1,5%	1,386
	No	97,9%	89,8%	99,6%	0,015	1,5%	1,386
Urubichá	Sí	2,9%	0,6%	13,9%	0,698	2,0%	0,293
	No	94,2%	82,9%	98,2%	0,030	2,8%	0,293
	Ns/Nr	2,9%	0,6%	13,9%	0,698	2,0%	0,293
El Puente	Sí	5,0%	1,3%	17,5%	0,564	2,8%	1,252
	No	95,0%	82,5%	98,7%	0,030	2,8%	1,252
Departamento de Santa Cruz	Sí	5,1%	4,3%	6,1%	0,072	0,4%	1,560
	No	94,6%	93,7%	95,4%	0,004	0,4%	1,556
	Ns/Nr	0,3%	0,1%	0,5%	0,325	0,1%	1,486

3.1.2. Denuncias por hurto

3.1.2.1. Denuncias en el Departamento

INTERVALO DE CONFIANZA AL 98%							
PROVINCIA	EL HECHO FUE DENUNCIADO	PORCENTAJE	LÍMITE INFERIOR	LÍMITE SUPERIOR	COEFICIENTE DE VARIACIÓN	ERROR ESTÁNDAR	EFECTO DE DISEÑO
Andrés Ibáñez	Sí	18,8%	11,8%	28,6%	0,192	3,6%	1,501
	No	81,2%	71,4%	88,2%	0,044	3,6%	1,501
Ignacio Warnes	Sí	31,5%	8,2%	70,3%	0,482	15,2%	1,059
	No	68,5%	29,7%	91,8%	0,222	15,2%	1,059
José Miguel Velasco	Sí	33,3%	8,0%	74,1%	0,499	16,6%	0,575
	No	66,7%	25,9%	92,0%	0,250	16,6%	0,575
Ichilo	Sí	26,7%	7,7%	61,3%	0,463	12,4%	1,285
	No	73,3%	38,7%	92,3%	0,169	12,4%	1,285
Chiquitos	Sí	0%	-	-	-	-	-
	No	100%	0%	100%	0	0%	0
Sara	Sí	38,2%	6,3%	85,0%	0,589	22,5%	0,383
	No	61,8%	15,0%	93,7%	0,363	22,5%	0,383
Cordillera	Sí	49,7%	8,8%	91,0%	0,503	25,0%	0,989
	No	50,3%	9,0%	91,2%	0,497	25,0%	0,989
Vallegrande	Sí	58,9%	13,8%	92,8%	0,388	22,8%	0,122
	No	41,1%	7,2%	86,2%	0,556	22,8%	0,122
Florida	Sí	0%	-	-	-	-	-
	No	100%	100%	100%	0	0%	0
Obispo Santistevan	Sí	11,6%	2,1%	44,1%	0,680	7,9%	0,655
	No	88,4%	55,9%	97,9%	0,089	7,9%	0,655
Ñuflo de Chávez	Sí	35,6%	13,9%	65,6%	0,342	12,2%	0,688
	No	64,4%	34,4%	86,1%	0,189	12,2%	0,688
Ángel Sandoval	Sí	22,2%	4,2%	64,9%	0,624	13,9%	0,194
	No	77,8%	35,1%	95,8%	0,178	13,9%	0,194
Manuel María Caballero	Sí	0%	-	-	-	-	-
	No	100%	100%	100%	0	0%	0
Germán Busch	Sí	37,1%	6,8%	82,6%	0,563	20,9%	0,673
	No	62,9%	17,4%	93,2%	0,333	20,9%	0,673
Guarayos	Sí	19,5%	1,8%	75,7%	0,885	17,2%	0,436
	No	80,5%	24,3%	98,2%	0,214	17,2%	0,436
Departamento de Santa Cruz	Sí	21,2%	15,1%	28,8%	0,139	2,9%	1,284
	No	78,8%	71,2%	84,9%	0,037	2,9%	1,284

INTERVALO DE CONFIANZA AL 98%							
PROVINCIA	NO DENUNCIA	PORCENTAJE	LÍMITE INFERIOR	LÍMITE SUPERIOR	COEFICIENTE DE VARIACIÓN	ERROR ESTÁNDAR	EFECTO DE DISEÑO
Andrés Ibáñez	El hecho no fue lo suficientemente serio	16,0%	8,9%	27,1%	0,242	3,9%	1,583
	Porque el problema se solucionó	4,2%	1,3%	12,8%	0,496	2,1%	1,537
	Porque no tenía testigos	20,9%	12,7%	32,5%	0,203	4,3%	1,552
	Por temor a represalias	5,9%	2,1%	15,4%	0,431	2,5%	1,652
	Porque los responsables lo amenazaron	0%	-	-	-	-	-
	Porque conoce a los responsables	2,1%	0,5%	8,5%	0,621	1,3%	1,165
	La policía no podría haber hecho nada	31,5%	21,4%	43,8%	0,155	4,9%	1,569
	La policía me recomendó no registrar la denuncia	0%	-	-	-	-	-
	La justicia no hubiera hecho nada	10,4%	5,1%	20,1%	0,297	3,1%	1,462
	Porque el trámite demanda mucho tiempo	7,1%	2,8%	16,7%	0,384	2,7%	1,609
	Otro [1]	1,8%	0,4%	9,0%	0,702	1,3%	1,317
	No sabe	0%	-	-	-	-	-
	No responde	0%	-	-	-	-	-
Ignacio Warnes	El hecho no fue lo suficientemente serio	0%	-	-	-	-	-
	Porque el problema se solucionó	5,0%	0,4%	40,0%	1,033	5,2%	0,376
	Porque no tenía testigos	18,0%	1,7%	73,7%	0,898	16,2%	1,175
	Por temor a represalias	18,0%	1,7%	73,7%	0,898	16,2%	1,175
	Porque los responsables lo amenazaron	0%	-	-	-	-	-
	Porque conoce a los responsables	18,0%	1,7%	73,7%	0,898	16,2%	1,175
	La policía no podría haber hecho nada	18,0%	1,7%	73,7%	0,898	16,2%	1,175
	La policía me recomendó no registrar la denuncia	0%	-	-	-	-	-
	La justicia no hubiera hecho nada	5,0%	0,4%	40,0%	1,033	5,2%	0,376
	Porque el trámite demanda mucho tiempo	18,0%	1,7%	73,7%	0,898	16,2%	1,175
	Otro	0%	-	-	-	-	-
	No sabe	0%	-	-	-	-	-
	No responde	0%	-	-	-	-	-
José Miguel de Velasco	El hecho no fue lo suficientemente serio	29,1%	4,7%	77,4%	0,646	18,8%	0,516
	Porque el problema se solucionó	0%	-	-	-	-	-
	Porque no tenía testigos	41,8%	8,3%	85,0%	0,517	21,6%	0,577
	Por temor a represalias	0%	-	-	-	-	-
	Porque los responsables lo amenazaron	0%	-	-	-	-	-
	Porque conoce a los responsables	8,2%	0,7%	53,7%	1,010	8,3%	0,276
	La policía no podría haber hecho nada	20,9%	2,0%	77,6%	0,876	18,3%	0,611
	La policía me recomendó no registrar la denuncia	0%	-	-	-	-	-
	La justicia no hubiera hecho nada	0%	-	-	-	-	-
	Porque el trámite demanda mucho tiempo	0%	-	-	-	-	-
	Otro	0%	-	-	-	-	-
	No sabe	0%	-	-	-	-	-
	No responde	0%	-	-	-	-	-

Ichilo	El hecho no fue lo suficientemente serio	11,3%	1,1%	59,9%	0,939	10,6%	1,323
	Porque el problema se solucionó	22,6%	4,4%	65,1%	0,617	13,9%	1,311
	Porque no tenía testigos	27,1%	6,5%	66,7%	0,527	14,3%	1,222
	Por temor a represalias	11,3%	1,1%	59,9%	0,939	10,6%	1,323
	Porque los responsables lo amenazaron	0%	-	-	-	-	-
	Porque conoce a los responsables	0%	-	-	-	-	-
	La policía no podría haber hecho nada	16,4%	2,7%	58,0%	0,700	11,5%	1,136
	La policía me recomendó no registrar la denuncia	0%	-	-	-	-	-
	La justicia no hubiera hecho nada	0%	-	-	-	-	-
	Porque el trámite demanda mucho tiempo	0%	-	-	-	-	-
	Otro (2)	11,3%	1,1%	59,9%	0,939	10,6%	1,323
	No sabe	0%	-	-	-	-	-
	No responde	0%	-	-	-	-	-
Chiquitos	El hecho no fue lo suficientemente serio	22,8%	2,0%	81,4%	0,894	20,4%	0,439
	Porque el problema se solucionó	0%	-	-	-	-	-
	Porque no tenía testigos	45,7%	7,5%	89,7%	0,547	25,0%	0,466
	Por temor a represalias	0%	-	-	-	-	-
	Porque los responsables lo amenazaron	0%	-	-	-	-	-
	Porque conoce a los responsables	0%	-	-	-	-	-
	La policía no podría haber hecho nada	31,5%	3,0%	87,1%	0,791	24,9%	0,534
	La policía me recomendó no registrar la denuncia	0%	-	-	-	-	-
	La justicia no hubiera hecho nada	0%	-	-	-	-	-
	Porque el trámite demanda mucho tiempo	0%	-	-	-	-	-
	Otro	0%	-	-	-	-	-
	No sabe	0%	-	-	-	-	-
	No responde	0%	-	-	-	-	-
Sara	El hecho no fue lo suficientemente serio	0%	-	-	-	-	-
	Porque el problema se solucionó	0%	-	-	-	-	-
	Porque no tenía testigos	17,7%	1,3%	77,4%	0,981	17,3%	0,224
	Por temor a represalias	0%	-	-	-	-	-
	Porque los responsables lo amenazaron	0%	-	-	-	-	-
	Porque conoce a los responsables	0%	-	-	-	-	-
	La policía no podría haber hecho nada	64,7%	13,7%	95,5%	0,371	24,0%	0,274
	La policía me recomendó no registrar la denuncia	0%	-	-	-	-	-
	La justicia no hubiera hecho nada	0%	-	-	-	-	-
	Porque el trámite demanda mucho tiempo	17,7%	1,3%	77,4%	0,981	17,3%	0,224
	Otro	0%	-	-	-	-	-
	No sabe	0%	-	-	-	-	-
	No responde	0%	-	-	-	-	-
Cordillera	El hecho no fue lo suficientemente serio	0%	-	-	-	-	-
	Porque el problema se solucionó	50,0%	3,6%	96,4%	0,707	35,4%	0,974
	Porque no tenía testigos	0%	-	-	-	-	-
	Por temor a represalias	0%	-	-	-	-	-
	Porque los responsables lo amenazaron	0%	-	-	-	-	-
	Porque conoce a los responsables	50,0%	3,6%	96,4%	0,707	35,4%	0,974
	La policía no podría haber hecho nada	0%	-	-	-	-	-
	La policía me recomendó no registrar la denuncia	0%	-	-	-	-	-
	La justicia no hubiera hecho nada	0%	-	-	-	-	-
	Porque el trámite demanda mucho tiempo	0%	-	-	-	-	-
	Otro	0%	-	-	-	-	-
	No sabe	0%	-	-	-	-	-
	No responde	0%	-	-	-	-	-

Vallegrande	El hecho no fue lo suficientemente serio	0%	-	-	-	-	-
	Porque el problema se solucionó	0%	-	-	-	-	-
	Porque no tenía testigos	0%	-	-	-	-	-
	Por temor a represalias	59,4%	5,2%	97,5%	0,575	34,1%	0,110
	Porque los responsables lo amenazaron	0%	-	-	-	-	-
	Porque conoce a los responsables	0%	-	-	-	-	-
	La policía no podría haber hecho nada	40,6%	2,5%	94,8%	0,839	34,1%	0,110
	La policía me recomendó no registrar la denuncia	0%	-	-	-	-	-
	La justicia no hubiera hecho nada	0%	-	-	-	-	-
	Porque el trámite demanda mucho tiempo	0%	-	-	-	-	-
	Otro	0%	-	-	-	-	-
	No sabe	0%	-	-	-	-	-
	No responde	0%	-	-	-	-	-
Florida	El hecho no fue lo suficientemente serio	27,3%	3,3%	80,7%	0,754	20,6%	0,425
	Porque el problema se solucionó	0%	-	-	-	-	-
	Porque no tenía testigos	23,1%	2,1%	81,1%	0,877	20,3%	0,461
	Por temor a represalias	0%	-	-	-	-	-
	Porque los responsables lo amenazaron	0%	-	-	-	-	-
	Porque conoce a los responsables	24,8%	2,3%	82,4%	0,858	21,3%	0,483
	La policía no podría haber hecho nada	24,8%	2,3%	82,4%	0,858	21,3%	0,483
	La policía me recomendó no registrar la denuncia	0%	-	-	-	-	-
	La justicia no hubiera hecho nada	0%	-	-	-	-	-
	Porque el trámite demanda mucho tiempo	0%	-	-	-	-	-
	Otro	0%	-	-	-	-	-
	No sabe	0%	-	-	-	-	-
	No responde	0%	-	-	-	-	-
Obispo Santistevan	El hecho no fue lo suficientemente serio	21,1%	5,5%	55,2%	0,519	10,9%	0,672
	Porque el problema se solucionó	5,2%	0,5%	38,1%	0,983	5,1%	0,497
	Porque no tenía testigos	17,0%	4,1%	49,3%	0,558	9,5%	0,593
	Por temor a represalias	0%	-	-	-	-	-
	Porque los responsables lo amenazaron	0%	-	-	-	-	-
	Porque conoce a los responsables	7,9%	0,8%	49,0%	0,955	7,6%	0,733
	La policía no podría haber hecho nada	25,1%	7,6%	57,7%	0,452	11,3%	0,639
	La policía me recomendó no registrar la denuncia	0%	-	-	-	-	-
	La justicia no hubiera hecho nada	15,8%	3,1%	52,6%	0,642	10,2%	0,725
	Porque el trámite demanda mucho tiempo	7,9%	0,8%	49,0%	0,955	7,6%	0,733
	Otro	0%	-	-	-	-	-
	No sabe	0%	-	-	-	-	-
	No responde	0%	-	-	-	-	-
Ñuflo de Chávez	El hecho no fue lo suficientemente serio	26,8%	8,0%	60,7%	0,452	12,1%	0,502
	Porque el problema se solucionó	4,1%	0,4%	33,1%	1,003	4,2%	0,292
	Porque no tenía testigos	26,0%	6,4%	64,1%	0,518	13,4%	0,630
	Por temor a represalias	6,6%	0,6%	44,6%	0,978	6,4%	0,451
	Porque los responsables lo amenazaron	0%	-	-	-	-	-
	Porque conoce a los responsables	12,9%	1,3%	62,8%	0,912	11,7%	0,823
	La policía no podría haber hecho nada	19,5%	3,5%	61,4%	0,653	12,7%	0,689
	La policía me recomendó no registrar la denuncia	0%	-	-	-	-	-
	La justicia no hubiera hecho nada	4,1%	0,4%	33,1%	1,003	4,2%	0,292
	Porque el trámite demanda mucho tiempo	0%	-	-	-	-	-
	Otro	0%	-	-	-	-	-
	No sabe	0%	-	-	-	-	-
	No responde	0%	-	-	-	-	-

Ángel Sandoval	El hecho no fue lo suficientemente serio	42,9%	11,3%	81,6%	0,436	18,7%	0,190
	Porque el problema se solucionó	14,3%	1,3%	67,3%	0,926	13,2%	0,190
	Porque no tenía testigos	28,6%	5,4%	73,7%	0,598	17,1%	0,190
	Por temor a represalias	0%	-	-	-	-	-
	Porque los responsables lo amenazaron	0%	-	-	-	-	-
	Porque conoce a los responsables	0%	-	-	-	-	-
	La policía no podría haber hecho nada	0%	-	-	-	-	-
	La policía me recomendó no registrar la denuncia	0%	-	-	-	-	-
	La justicia no hubiera hecho nada	0%	-	-	-	-	-
	Porque el trámite demanda mucho tiempo	14,3%	1,3%	67,3%	0,926	13,2%	0,190
	Otro	0%	-	-	-	-	-
	No sabe	0%	-	-	-	-	-
	No responde	0%	-	-	-	-	-
Manuel María Caballero	El hecho no fue lo suficientemente serio	0%	-	-	-	-	-
	Porque el problema se solucionó	55,0%	6,6%	95,5%	0,551	30,3%	0,258
	Porque no tenía testigos	45,0%	4,5%	93,4%	0,673	30,3%	0,258
	Por temor a represalias	0%	-	-	-	-	-
	Porque los responsables lo amenazaron	0%	-	-	-	-	-
	Porque conoce a los responsables	0%	-	-	-	-	-
	La policía no podría haber hecho nada	0%	-	-	-	-	-
	La policía me recomendó no registrar la denuncia	0%	-	-	-	-	-
	La justicia no hubiera hecho nada	0%	-	-	-	-	-
	Porque el trámite demanda mucho tiempo	0%	-	-	-	-	-
	Otro	0%	-	-	-	-	-
	No sabe	0%	-	-	-	-	-
	No responde	0%	-	-	-	-	-
Germán Busch	El hecho no fue lo suficientemente serio	0%	-	-	-	-	-
	Porque el problema se solucionó	0%	-	-	-	-	-
	Porque no tenía testigos	69,3%	18,5%	95,7%	0,303	21,0%	0,459
	Por temor a represalias	0%	-	-	-	-	-
	Porque los responsables lo amenazaron	0%	-	-	-	-	-
	Porque conoce a los responsables	0%	-	-	-	-	-
	La policía no podría haber hecho nada	30,7%	4,3%	81,5%	0,684	21,0%	0,459
	La policía me recomendó no registrar la denuncia	0%	-	-	-	-	-
	La justicia no hubiera hecho nada	0%	-	-	-	-	-
	Porque el trámite demanda mucho tiempo	0%	-	-	-	-	-
	Otro	0%	-	-	-	-	-
	No sabe	0%	-	-	-	-	-
	No responde	0%	-	-	-	-	-
Guarayos	El hecho no fue lo suficientemente serio	0%	-	-	-	-	-
	Porque el problema se solucionó	5,1%	0,4%	41,5%	1,051	5,4%	0,108
	Porque no tenía testigos	46,1%	9,1%	87,9%	0,497	22,9%	0,383
	Por temor a represalias	0%	-	-	-	-	-
	Porque los responsables lo amenazaron	0%	-	-	-	-	-
	Porque conoce a los responsables	0%	-	-	-	-	-
	La policía no podría haber hecho nada	0%	-	-	-	-	-
	La policía me recomendó no registrar la denuncia	0%	-	-	-	-	-
	La justicia no hubiera hecho nada	0%		-	-	-	-
	Porque el trámite demanda mucho tiempo	0%	-	-	-	-	-
	Otro [3]	48,8%	10,3%	88,8%	0,466	22,7%	0,376
	No sabe	0%	-	-	-	-	-
	No responde	0%	-	-	-	-	-

Departamento de Santa Cruz	El hecho no fue lo suficientemente serio	15,7%	9,8%	24,1%	0,194	3%	1,356
	Porque el problema se solucionó	5,9%	2,7%	12,2%	0,323	1,9%	1,263
	Porque no tenía testigos	22,5%	15,4%	31,5%	0,154	3,4%	1,317
	Por temor a represalias	5,9%	2,6%	13,1%	0,350	2,1%	1,498
	Porque los responsables lo amenazaron	0%	-	-	-	-	-
	Porque conoce a los responsables	3,9%	1,7%	8,8%	0,360	1,4%	1,004
	La policía no podría haber hecho nada	28,4%	20,4%	38,1%	0,135	3,8%	1,401
	La policía me recomendó no registrar la denuncia	0%	-	-	-	-	-
	La justicia no hubiera hecho nada	8,8%	4,6%	16,0%	0,270	2,4%	1,348
	Porque el trámite demanda mucho tiempo	6,4%	2,9%	13,6%	0,333	2,1%	1,469
	Otro [4]	2,5%	0,8%	7,5%	0,481	1,2%	1,150
	No sabe	0%	-	-	-	-	-
	No responde	0%	-	-	-	-	-

(1) Incluye: 0,9% Ausencia de pruebas y 0,9% No conoce a los responsables

(2) Motivo religioso

(3) Incluye: 21,9% Porque no conoce a los responsables; 21,9% Sin cobertura telefónica; 21,9% Zona alejada de puestos policiales y 5,1% Prefirió no hacer la denuncia

(4) Incluye: 0,89% Porque no conoce a los responsables; 0,69% Motivo religioso; 0,68% Ausencia de pruebas 0,21% Sin cobertura telefónica; 0,21% Zona alejada de puestos policiales y 0,05% Prefirió no hacer la denuncia

3.1.2.2. Denuncias en la Región Metropolitana

INTERVALO DE CONFIANZA AL 98%							
MUNICIPIO	EL HECHO FUE DENUNCIADO	PORCENTAJE	LÍMITE INFERIOR	LÍMITE SUPERIOR	COEFICIENTE DE VARIACIÓN	ERROR ESTÁNDAR	EFECTO DE DISEÑO
Santa Cruz de la Sierra	Sí	16,5%	9,7%	26,7%	0,219	3,6%	1,079
	No	83,5%	73,3%	90,3%	0,043	3,6%	1,079
Cotoca	Sí	50,0%	8,9%	91,1%	0,500	25,0%	1,152
	No	50,0%	8,9%	91,1%	0,500	25,0%	1,152
Porongo	Sí	100%	100%	100%	0	0%	0
	No	0%	-	-	-	-	-
La Guardia	Sí	28,6%	5,4%	73,7%	0,598	17,1%	1,063
	No	71,4%	26,3%	94,6%	0,239	17,1%	1,063
El Torno	Sí	0%	-	-	-	-	-
	No	0%	-	-	-	-	-
Warnes	Sí	0%	-	-	-	-	-
	No	71,4%	26,3%	94,6%	0,239	17,1%	0,873
Departamento de Santa Cruz	Sí	21,2%	15,1%	28,8%	13,9%	2,9%	1,284
	No	78,8%	71,2%	84,9%	3,7%	2,9%	1,284

INTERVALO DE CONFIANZA AL 98%							
MUNICIPIO	NO DENUNCIA	PORCENTAJE	LÍMITE INFERIOR	LÍMITE SUPERIOR	COEFICIENTE DE VARIACIÓN	ERROR ESTÁNDAR	EFECTO DE DISEÑO
Santa Cruz de la Sierra	El hecho no fue lo suficientemente serio	16,2%	8,8%	27,9%	0,250	4,0%	1,153
	Porque el problema se solucionó	3,4%	0,9%	12,5%	0,577	2,0%	1,132
	Porque no tenía testigos	21,5%	12,9%	33,6%	0,208	4,5%	1,128
	Por temor a represalias	6,4%	2,3%	16,5%	0,430	2,7%	1,197
	Porque los responsables lo amenazaron	0%	-	-	-	-	-
	Porque conoce a los responsables	2,2%	2,2%	1,4%	0,621	1,4%	0,845
	La policía no podría haber hecho nada	31,6%	31,6%	5,1%	0,161	5,1%	1,139
	La policía me recomendó no registrar la denuncia	0%	-	-	-	-	-
	La justicia no hubiera hecho nada	9,0%	4,1%	18,9%	0,334	3,0%	1,058
	Porque el trámite demanda mucho tiempo	7,7%	3,1%	17,9%	0,383	2,9%	1,166
	Otro [1]	2,0%	0,4%	9,7%	0,702	1,4%	0,954
	No sabe	0%	-	-	-	-	-
	No responde	0%	-	-	-	-	-
Cotoca	El hecho no fue lo suficientemente serio	0%	-	-	-	-	-
	Porque el problema se solucionó	0%	-	-	-	-	-
	Porque no tenía testigos	0%	-	-	-	-	-
	Por temor a represalias	0%	-	-	-	-	-
	Porque los responsables lo amenazaron	0%	-	-	-	-	-
	Porque conoce a los responsables	0%	-	-	-	-	-
	La policía no podría haber hecho nada	100%	100%	100%	0	0%	0
	La policía me recomendó no registrar la denuncia	0%	-	-	-	-	-
	La justicia no hubiera hecho nada	0%	-	-	-	-	-
	Porque el trámite demanda mucho tiempo	0%	-	-	-	-	-
	Otro	0%	-	-	-	-	-
	No sabe	0%	-	-	-	-	-
	No responde	0%	-	-	-	-	-
Porongo	El hecho no fue lo suficientemente serio	0%	-	-	-	-	-
	Porque el problema se solucionó	0%	-	-	-	-	-
	Porque no tenía testigos	0%	-	-	-	-	-
	Por temor a represalias	0%	-	-	-	-	-
	Porque los responsables lo amenazaron	0%	-	-	-	-	-
	Porque conoce a los responsables	0%	-	-	-	-	-
	La policía no podría haber hecho nada	0%	-	-	-	-	-
	La policía me recomendó no registrar la denuncia	0%	-	-	-	-	-
	La justicia no hubiera hecho nada	0%	-	-	-	-	-
	Porque el trámite demanda mucho tiempo	0%	-	-	-	-	-
	Otro	0%	-	-	-	-	-
	No sabe	0%	-	-	-	-	-
	No responde	0%	-	-	-	-	-

La Guardia	El hecho no fue lo suficientemente serio	20,0%	1,8%	77,1%	0,895	17,9%	1,053
	Porque el problema se solucionó	20,0%	1,8%	77,1%	0,895	17,9%	1,053
	Porque no tenía testigos	20,0%	1,8%	77,1%	0,895	17,9%	1,053
	Por temor a represalias	0%	-	-	-	-	-
	Porque los responsables lo amenazaron	0%	-	-	-	-	-
	Porque conoce a los responsables	0%	-	-	-	-	-
	La policía no podría haber hecho nada	0%	-	-	-	-	-
	La policía me recomendó no registrar la denuncia	0%	-	-	-	-	-
	La justicia no hubiera hecho nada	40,0%	7,4%	84,8%	0,548	21,9%	1,053
	Porque el trámite demanda mucho tiempo	0%	-	-	-	-	-
	Otro	-	-	-	-	-	-
	No sabe	-	-	-	-	-	-
	No responde	-	-	-	-	-	-
El Torno	El hecho no fue lo suficientemente serio	0%	-	-	-	-	-
	Porque el problema se solucionó	0%	-	-	-	-	-
	Porque no tenía testigos	0%	-	-	-	-	-
	Por temor a represalias	0%	-	-	-	-	-
	Porque los responsables lo amenazaron	0%	-	-	-	-	-
	Porque conoce a los responsables	0%	-	-	-	-	-
	La policía no podría haber hecho nada	0%	-	-	-	-	-
	La policía me recomendó no registrar la denuncia	0%	-	-	-	-	-
	La justicia no hubiera hecho nada	0%	-	-	-	-	-
	Porque el trámite demanda mucho tiempo	0%	-	-	-	-	-
	Otro	0%	-	-	-	-	-
	No sabe	0%	-	-	-	-	-
	No responde	0%	-	-	-	-	-
Warnes	El hecho no fue lo suficientemente serio	0%	-	-	-	-	-
	Porque el problema se solucionó	0%	-	-	-	-	-
	Porque no tenía testigos	20,0%	1,8%	77,1%	0,895	17,9%	0,865
	Por temor a represalias	20,0%	1,8%	77,1%	0,895	17,9%	0,865
	Porque los responsables lo amenazaron	0%	-	-	-	-	-
	Porque conoce a los responsables	20,0%	1,8%	77,1%	0,895	17,9%	0,865
	La policía no podría haber hecho nada	20,0%	1,8%	77,1%	0,895	17,9%	0,865
	La policía me recomendó no registrar la denuncia	0%	-	-	-	-	-
	La justicia no hubiera hecho nada	0%	-	-	-	-	-
	Porque el trámite demanda mucho tiempo	20,0%	1,8%	77,1%	0,895	17,9%	0,865
	Otro	0%	-	-	-	-	-
	No sabe	0%	-	-	-	-	-
	No responde	0%	-	-	-	-	-
Departamento de Santa Cruz	El hecho no fue lo suficientemente serio	15,7%	9,8%	24,1%	0,194	3,0%	1,356
	Porque el problema se solucionó	5,9%	2,7%	12,2%	0,323	1,9%	1,263
	Porque no tenía testigos	22,5%	15,4%	31,5%	0,154	3,4%	1,317
	Por temor a represalias	5,9%	2,6%	13,1%	0,350	2,1%	1,498
	Porque los responsables lo amenazaron	0%	-	-	-	-	-
	Porque conoce a los responsables	3,9%	1,7%	8,8%	0,360	1,4%	1,004
	La policía no podría haber hecho nada	28,4%	20,4%	38,1%	0,135	3,8%	1,401
	La policía me recomendó no registrar la denuncia	0%	-	-	-	-	-
	La justicia no hubiera hecho nada	8,8%	4,6%	16,0%	0,270	2,4%	1,348
	Porque el trámite demanda mucho tiempo	6,4%	2,9%	13,6%	0,333	2,1%	1,469
	Otro (2)	2,5%	0,8%	7,5%	0,481	1,2%	1,150
	No sabe	0%	-	-	-	-	-
	No responde	0%	-	-	-	-	-

(1) Incluye: Ausencia de pruebas y No conoce a los responsables

(2) Incluye: 0,89% Porque no conoce a los responsables; 0,69% Motivo religioso; 0,68% Ausencia de pruebas 0,21% Sin cobertura telefónica; 0,21% Zona alejada de puestos policiales y 0,05% Prefirió no hacer la denuncia

3.1.2.3. Denuncias en el Municipio de Santa Cruz de la Sierra

INTERVALO DE CONFIANZA AL 98%							
DISTRITOS	EL HECHO FUE DENUNCIADO	PORCENTAJE	LÍMITE INFERIOR	LÍMITE SUPERIOR	COEFICIENTE DE VARIACIÓN	ERROR ESTÁNDAR	EFECTO DE DISEÑO
D1	Sí	0%	-	-	-	-	-
	No	100%	0%	100%	0	0%	0
D2	Sí	42,9%	11,2%	81,6%	0,437	18,7%	0,703
	No	57,1%	18,4%	88,8%	0,327	18,7%	0,703
D3	Sí	50,0%	3,6%	96,4%	0,707	35,4%	0,586
	No	50,0%	3,6%	96,4%	0,707	35,4%	0,586
D4	Sí	20,0%	1,8%	77,2%	0,895	17,9%	0,841
	No	80,0%	22,8%	98,2%	0,224	17,9%	0,841
D5	Sí	28,6%	5,4%	73,7%	0,598	17,1%	1,100
	No	71,4%	26,3%	94,6%	0,239	17,1%	1,100
D6	Sí	7,7%	0,7%	48,5%	0,961	7,4%	1,390
	No	92,3%	51,5%	99,3%	0,080	7,4%	1,390
D7	Sí	15,4%	2,9%	52,1%	0,651	10,0%	1,331
	No	84,6%	47,9%	97,1%	0,118	10,0%	1,331
D8	Sí	18,2%	3,5%	57,8%	0,640	11,6%	0,739
	No	81,8%	42,2%	96,5%	0,142	11,6%	0,000
D9	Sí	20,0%	1,8%	77,2%	0,895	17,9%	1,011
	No	80,0%	22,8%	98,2%	0,224	17,9%	1,011
D10	Sí	15,4%	2,9%	52,1%	0,651	10,0%	0,956
	No	84,6%	47,9%	97,1%	0,118	10,0%	0,956
D11	Sí	22,2%	4,2%	64,9%	0,624	13,9%	0,957
	No	77,8%	35,1%	95,8%	0,178	13,9%	0,957
D12	Sí	12,5%	1,2%	63,3%	0,936	11,7%	1,119
	No	87,5%	36,7%	98,8%	0,134	11,7%	1,119
D13	Sí	0%	-	-	-	-	-
	No	100%	100%	100%	0	0%	0
D14	Sí	0%	-	-	-	-	-
	No	100%	100%	100%	0	0%	0
D15	Sí	0%	-	-	-	-	-
	No	100%	100%	100%	0	0%	0
DI	Sí	16,7%	1,5%	71,9%	0,913	15,2%	0,378
	No	83,3%	28,1%	98,5%	0,183	15,2%	0,378
AR	Sí	0%	-	-	-	-	-
	No	100%	100%	100%	0	0%	0
Departamento de Santa Cruz	Sí	21,2%	15,1%	28,8%	0,139	2,9%	1,284
	No	78,8%	71,2%	84,9%	0,037	2,9%	1,284

INTERVALO DE CONFIANZA AL 98%							
DISTRITOS	NO DENUNCIA	PORCENTAJE	LÍMITE INFERIOR	LÍMITE SUPERIOR	COEFICIENTE DE VARIACIÓN	ERROR ESTÁNDAR	EFECTO DE DISEÑO
D1	El hecho no fue lo suficientemente serio	20,0%	1,8%	77,2%	0,895	17,9%	1,185
	Porque el problema se solucionó	0%	-	-	-	-	-
	Porque no tenía testigos	40,0%	7,4%	84,8%	0,548	21,9%	1,185
	Por temor a represalias	0%	-	-	-	-	-
	Porque los responsables lo amenazaron	0%	-	-	-	-	-
	Porque conoce a los responsables	0%	-	-	-	-	-
	La policía no podría haber hecho nada	40,0%	7,4%	84,8%	0,548	21,9%	1,185
	La policía me recomendó no registrar la denuncia	0%	-	-	-	-	-
	La justicia no hubiera hecho nada	0%	-	-	-	-	-
	Porque el trámite demanda mucho tiempo	0%	-	-	-	-	-
	Otro	0%	-	-	-	-	-
	No sabe	0%	-	-	-	-	-
	No responde	0%	-	-	-	-	-
D2	El hecho no fue lo suficientemente serio	0%	-	-	-	-	-
	Porque el problema se solucionó	0%	-	-	-	-	-
	Porque no tenía testigos	0%	-	-	-	-	-
	Por temor a represalias	0%	-	-	-	-	-
	Porque los responsables lo amenazaron	0%	-	-	-	-	-
	Porque conoce a los responsables	25,0%	2,2%	83,1%	0,866	21,7%	0,698
	La policía no podría haber hecho nada	25,0%	2,2%	83,1%	0,866	21,7%	0,698
	La policía me recomendó no registrar la denuncia	0%	-	-	-	-	-
	La justicia no hubiera hecho nada	25,0%	2,2%	83,1%	0,866	21,7%	0,698
	Porque el trámite demanda mucho tiempo	25,0%	2,2%	83,1%	0,866	21,7%	0,698
	Otro	0%	-	-	-	-	-
	No sabe	0%	-	-	-	-	-
	No responde	0%	-	-	-	-	-
D3	El hecho no fue lo suficientemente serio	0%	-	-	-	-	-
	Porque el problema se solucionó	0%	-	-	-	-	-
	Porque no tenía testigos	0%	-	-	-	-	-
	Por temor a represalias	0%	-	-	-	-	-
	Porque los responsables lo amenazaron	0%	-	-	-	-	-
	Porque conoce a los responsables	0%	-	-	-	-	-
	La policía no podría haber hecho nada	0%	-	-	-	-	-
	La policía me recomendó no registrar la denuncia	0%	-	-	-	-	-
	La justicia no hubiera hecho nada	100%	100%	100%	0	0%	0
	Porque el trámite demanda mucho tiempo	0%	-	-	-	-	-
	Otro [1]	0%	-	-	-	-	-
	No sabe	0%	-	-	-	-	-
	No responde	0%	-	-	-	-	-

D4	El hecho no fue lo suficientemente serio	0%	-	-	-	-	-
	Porque el problema se solucionó	0%	-	-	-	-	-
	Porque no tenía testigos	75,0%	16,9%	97,8%	0,289	21,7%	0,835
	Por temor a represalias	0%	-	-	-	-	-
	Porque los responsables lo amenazaron	0%	-	-	-	-	-
	Porque conoce a los responsables	0%	-	-	-	-	-
	La policía no podría haber hecho nada	25,0%	2,2%	83,1%	0,866	21,7%	0,835
	La policía me recomendó no registrar la denuncia	0%	-	-	-	-	-
	La justicia no hubiera hecho nada	0%	-	-	-	-	-
	Porque el trámite demanda mucho tiempo	0%	-	-	-	-	-
	Otro	0%	-	-	-	-	-
	No sabe	0%	-	-	-	-	-
	No responde	0%	-	-	-	-	-
D5	El hecho no fue lo suficientemente serio	0%	-	-	-	-	-
	Porque el problema se solucionó	0%	-	-	-	-	-
	Porque no tenía testigos	0%	-	-	-	-	-
	Por temor a represalias	20,0%	1,8%	77,2%	0,895	17,9%	1,092
	Porque los responsables lo amenazaron	0%	-	-	-	-	-
	Porque conoce a los responsables	0%	-	-	-	-	-
	La policía no podría haber hecho nada	80,0%	22,8%	98,2%	0,224	17,9%	1,092
	La policía me recomendó no registrar la denuncia	0%	-	-	-	-	-
	La justicia no hubiera hecho nada	0%	-	-	-	-	-
	Porque el trámite demanda mucho tiempo	0%	-	-	-	-	-
	Otro	0%	-	-	-	-	-
	No sabe	0%	-	-	-	-	-
	No responde	0%	-	-	-	-	-
D6	El hecho no fue lo suficientemente serio	7,7%	0,7%	48,5%	0,961	7,4%	1,379
	Porque el problema se solucionó	7,7%	0,7%	48,5%	0,961	7,4%	1,379
	Porque no tenía testigos	15,4%	2,9%	52,1%	0,651	10,0%	1,379
	Por temor a represalias	0%	-	-	-	-	-
	Porque los responsables lo amenazaron	0%	-	-	-	-	-
	Porque conoce a los responsables	0%	-	-	-	-	-
	La policía no podría haber hecho nada	46,2%	19,0%	75,8%	0,300	13,8%	1,379
	La policía me recomendó no registrar la denuncia	0%	-	-	-	-	-
	La justicia no hubiera hecho nada	15,4%	2,9%	52,1%	0,651	10,0%	1,379
	Porque el trámite demanda mucho tiempo	7,7%	0,7%	48,5%	0,961	7,4%	1,379
	Otro	0%	-	-	-	-	-
	No sabe	0%	-	-	-	-	-
	No responde	0%	-	-	-	-	-
D7	El hecho no fue lo suficientemente serio	27,3%	7,2%	64,5%	0,492	13,4%	1,321
	Porque el problema se solucionó	0%	-	-	-	-	-
	Porque no tenía testigos	45,5%	16,9%	77,3%	0,330	15,0%	1,321
	Por temor a represalias	18,2%	3,5%	57,8%	0,640	11,6%	1,321
	Porque los responsables lo amenazaron	0%	-	-	-	-	-
	Porque conoce a los responsables	0%	-	-	-	-	-
	La policía no podría haber hecho nada	0%	-	-	-	-	-
	La policía me recomendó no registrar la denuncia	0%	-	-	-	-	-
	La justicia no hubiera hecho nada	0%	-	-	-	-	-
	Porque el trámite demanda mucho tiempo	9,1%	0,9%	53,5%	0,954	8,7%	1,321
	Otro	0%	-	-	-	-	-
	No sabe	0%	-	-	-	-	-
	No responde	0%	-	-	-	-	-

D8	El hecho no fue lo suficientemente serio	22,2%	4,2%	64,9%	0,624	13,9%	1,296
	Porque el problema se solucionó	0%	-	-	-	-	-
	Porque no tenía testigos	0%	-	-	-	-	-
	Por temor a represalias	11,1%	1,0%	59,6%	0,943	10,5%	1,296
	Porque los responsables lo amenazaron	0%	-	-	-	-	-
	Porque conoce a los responsables	0%	-	-	-	-	-
	La policía no podría haber hecho nada	44,4%	14,4%	79,2%	0,373	16,6%	1,296
	La policía me recomendó no registrar la denuncia	0%	-	-	-	-	-
	La justicia no hubiera hecho nada	0%	-	-	-	-	-
	Porque el trámite demanda mucho tiempo	22,2%	4,2%	64,9%	0,624	13,9%	1,296
	Otro	0%	-	-	-	-	-
	No sabe	0%	-	-	-	-	-
	No responde	0%	-	-	-	-	-
D9	El hecho no fue lo suficientemente serio	0%	-	-	-	-	-
	Porque el problema se solucionó	0%	-	-	-	-	-
	Porque no tenía testigos	0%	-	-	-	-	-
	Por temor a represalias	0%	-	-	-	-	-
	Porque los responsables lo amenazaron	0%	-	-	-	-	-
	Porque conoce a los responsables	0%	-	-	-	-	-
	La policía no podría haber hecho nada	25,0%	2,2%	83,1%	0,866	21,7%	1,003
	La policía me recomendó no registrar la denuncia	0%	-	-	-	-	-
	La justicia no hubiera hecho nada	75,0%	16,9%	97,8%	0,289	21,7%	1,003
	Porque el trámite demanda mucho tiempo	0%	-	-	-	-	-
	Otro	0%	-	-	-	-	-
	No sabe	0%	-	-	-	-	-
	No responde	0%	-	-	-	-	-
D10	El hecho no fue lo suficientemente serio	18,2%	3,5%	57,8%	0,640	11,6%	0,948
	Porque el problema se solucionó	9,1%	0,9%	53,5%	0,954	8,7%	0,948
	Porque no tenía testigos	18,2%	3,5%	57,8%	0,640	11,6%	0,9489
	Por temor a represalias	9,1%	0,9%	53,5%	0,954	8,7%	0,948
	Porque los responsables lo amenazaron	0%	-	-	-	-	-
	Porque conoce a los responsables	0%	-	-	-	-	-
	La policía no podría haber hecho nada	27,3%	7,2%	64,5%	0,492	13,4%	0,948
	La policía me recomendó no registrar la denuncia	0%	-	-	-	-	-
	La justicia no hubiera hecho nada	0%	-	-	-	-	-
	Porque el trámite demanda mucho tiempo	9,1%	0,9%	53,5%	0,954	8,7%	0,948
	Otro [1]	9,1%	0,9%	53,5%	0,954	8,7%	0,948
	No sabe	0%	-	-	-	-	-
	No responde	0%	-	-	-	-	-
D11	El hecho no fue lo suficientemente serio	42,9%	11,2%	81,6%	0,437	18,7%	0,950
	Porque el problema se solucionó	14,3%	1,3%	67,3%	0,926	13,2%	0,950
	Porque no tenía testigos	14,3%	1,3%	67,3%	0,926	13,2%	0,950
	Por temor a represalias	0%	-	-	-	-	-
	Porque los responsables lo amenazaron	0%	-	-	-	-	-
	Porque conoce a los responsables	0%	-	-	-	-	-
	La policía no podría haber hecho nada	14,3%	1,3%	67,3%	0,926	13,2%	0,950
	La policía me recomendó no registrar la denuncia	0%	-	-	-	-	-
	La justicia no hubiera hecho nada	0%	-	-	-	-	-
	Porque el trámite demanda mucho tiempo	0%	-	-	-	-	-
	Otro [2]	14,3%	1,3%	67,3%	0,926	13,2%	0,950
	No sabe	0%	-	-	-	-	-
	No responde	0%	-	-	-	-	-

D12	El hecho no fue lo suficientemente serio	14,3%	1,3%	67,3%	0,926	13,2%	1,110
	Porque el problema se solucionó	0%	-	-	-	-	-
	Porque no tenía testigos	28,6%	5,4%	73,7%	0,598	17,1%	1,110
	Por temor a represalias	0%	-	-	-	-	-
	Porque los responsables lo amenazaron	0%	-	-	-	-	-
	Porque conoce a los responsables	14,3%	1,3%	67,3%	0,926	13,2%	1,110
	La policía no podría haber hecho nada	28,6%	5,4%	73,7%	0,598	17,1%	1,110
	La policía me recomendó no registrar la denuncia	0%	-	-	-	-	-
	La justicia no hubiera hecho nada	14,3%	1,3%	67,3%	0,926	13,2%	1,110
	Porque el trámite demanda mucho tiempo	0%	-	-	-	-	-
	Otro	0%	-	-	-	-	-
	No sabe	0%	-	-	-	-	-
	No responde	0%	-	-	-	-	-
D13	El hecho no fue lo suficientemente serio	25,0%	2,2%	83,1%	0,866	21,7%	0,442
	Porque el problema se solucionó	0%	-	-	-	-	-
	Porque no tenía testigos	25,0%	2,2%	83,1%	0,866	21,7%	0,442
	Por temor a represalias	0%	-	-	-	-	-
	Porque los responsables lo amenazaron	0%	-	-	-	-	-
	Porque conoce a los responsables	0%	-	-	-	-	-
	La policía no podría haber hecho nada	50,0%	8,9%	91,1%	0,500	25,0%	0,442
	La policía me recomendó no registrar la denuncia	0%	-	-	-	-	-
	La justicia no hubiera hecho nada	0%	-	-	-	-	-
	Porque el trámite demanda mucho tiempo	0%	-	-	-	-	-
	Otro	0%	-	-	-	-	-
	No sabe	0%	-	-	-	-	-
	No responde	0%	-	-	-	-	-
D14	El hecho no fue lo suficientemente serio	0%	-	-	-	-	-
	Porque el problema se solucionó	0%	-	-	-	-	-
	Porque no tenía testigos	0%	-	-	-	-	-
	Por temor a represalias	0%	-	-	-	-	-
	Porque los responsables lo amenazaron	0%	-	-	-	-	-
	Porque conoce a los responsables	0%	-	-	-	-	-
	La policía no podría haber hecho nada	100%	100%	100%	0	0%	0
	La policía me recomendó no registrar la denuncia	0%	-	-	-	-	-
	La justicia no hubiera hecho nada	0%	-	-	-	-	-
	Porque el trámite demanda mucho tiempo	0%	-	-	-	-	-
	Otro	0%	-	-	-	-	-
	No sabe	0%	-	-	-	-	-
	No responde	0%	-	-	-	-	-
D15	El hecho no fue lo suficientemente serio	0%	-	-	-	-	-
	Porque el problema se solucionó	0%	-	-	-	-	-
	Porque no tenía testigos	0%	-	-	-	-	-
	Por temor a represalias	33,3%	2,8%	89,6%	0,817	27,2%	0,080
	Porque los responsables lo amenazaron	0%	-	-	-	-	-
	Porque conoce a los responsables	33,3%	2,8%	89,6%	0,817	27,2%	0,080
	La policía no podría haber hecho nada	0%	-	-	-	-	-
	La policía me recomendó no registrar la denuncia	0%	-	-	-	-	-
	La justicia no hubiera hecho nada	33,3%	2,8%	89,6%	0,817	27,2%	0,080
	Porque el trámite demanda mucho tiempo	0%	-	-	-	-	-
	Otro	0%	-	-	-	-	-
	No sabe	0%	-	-	-	-	-
	No responde	0%	-	-	-	-	-

DI	El hecho no fue lo suficientemente serio	0%	-	-	-	-	-
	Porque el problema se solucionó	0%	-	-	-	-	-
	Porque no tenía testigos	40,0%	7,4%	84,8%	0,548	21,9%	0,375
	Por temor a represalias	0%	-	-	-	-	-
	Porque los responsables lo amenazaron	0%	-	-	-	-	-
	Porque conoce a los responsables	0%	-	-	-	-	-
	La policía no podría haber hecho nada	20,0%	1,8%	77,2%	0,895	17,9%	0,375
	La policía me recomendó no registrar la denuncia	0%	-	-	-	-	-
	La justicia no hubiera hecho nada	20,0%	1,8%	77,2%	0,895	17,9%	0,375
	Porque el trámite demanda mucho tiempo	20,0%	1,8%	77,2%	0,895	17,9%	0,375
	Otro	0%	-	-	-	-	-
	No sabe	0%	-	-	-	-	-
	No responde	0%	-	-	-	-	-
AR	El hecho no fue lo suficientemente serio	0%	-	-	-	-	-
	Porque el problema se solucionó	0%	-	-	-	-	-
	Porque no tenía testigos	0%	-	-	-	-	-
	Por temor a represalias	0%	-	-	-	-	-
	Porque los responsables lo amenazaron	0%	-	-	-	-	-
	Porque conoce a los responsables	100%	100%	100%	0	0%	0
	La policía no podría haber hecho nada	0%	-	-	-	-	-
	La policía me recomendó no registrar la denuncia	0%	-	-	-	-	-
	La justicia no hubiera hecho nada	0%	-	-	-	-	-
	Porque el trámite demanda mucho tiempo	0%	-	-	-	-	-
	Otro	0%	-	-	-	-	-
	No sabe	0%	-	-	-	-	-
	No responde	0%	-	-	-	-	-
Departamento de Santa Cruz	El hecho no fue lo suficientemente serio	15,7%	9,8%	24,1%	0,194	3,0%	1,356
	Porque el problema se solucionó	5,9%	2,7%	12,2%	0,323	1,9%	1,263
	Porque no tenía testigos	22,5%	15,4%	31,5%	0,154	3,4%	1,317
	Por temor a represalias	5,9%	2,6%	13,1%	0,350	2,1%	1,498
	Porque los responsables lo amenazaron	0%	-	-	-	-	-
	Porque conoce a los responsables	3,9%	1,7%	8,8%	0,360	1,4%	1,004
	La policía no podría haber hecho nada	28,4%	20,4%	38,1%	0,135	3,8%	1,401
	La policía me recomendó no registrar la denuncia	0%	-	-	-	-	-
	La justicia no hubiera hecho nada	8,8%	4,6%	16,0%	0,270	2,4%	1,348
	Porque el trámite demanda mucho tiempo	6,4%	2,9%	13,6%	0,333	2,1%	1,469
	Otro (3)	2,5%	0,8%	7,5%	0,481	1,2%	1,150
	No sabe	0%	-	-	-	-	-
	No responde	0%	-	-	-	-	-

(1): Ausencia de pruebas

(2): No conoce a los responsables

(3) Incluye: 0,89% Porque no conoce a los responsables; 0,69% Motivo religioso; 0,68% Ausencia de pruebas 0,21% Sin cobertura telefónica; 0,21% Zona alejada de puestos policiales y 0,05% Prefirió no hacer la denuncia

3.1.2.4. Denuncia de hurto en la provincia Andrés Ibáñez

INTERVALO DE CONFIANZA AL 98%							
MUNICIPIO	EL HECHO FUE DENUNCIADO	PORCENTAJE	LÍMITE INFERIOR	LÍMITE SUPERIOR	COEFICIENTE DE VARIACIÓN	ERROR ESTÁNDAR	EFECTO DE DISEÑO
Santa Cruz de la Sierra	Sí	16,5%	9,7%	26,7%	0,219	3,6%	1,071
	No	83,5%	73,3%	90,3%	0,043	3,6%	1,071
Cotoca	Sí	50,0%	8,9%	91,1%	0,500	25,0%	1,144
	No	50,0%	8,9%	91,1%	0,500	25,0%	1,144
Porongo	Sí	100%	100%	100%	0	0%	0
	No	0%	-	-	-	-	-
La Guardia	Sí	28,6%	5,4%	73,7%	0,598	17,1%	1,055
	No	71,4%	26,3%	94,6%	0,239	17,1%	1,055
El Torno	Sí	0%	-	-	-	-	-
	No	0%	-	-	-	-	-
Departamento de Santa Cruz	Sí	21,2%	15,1%	28,8%	13,9%	2,9%	1,284
	No	78,8%	71,2%	84,9%	3,7%	2,9%	1,284

INTERVALO DE CONFIANZA AL 98%							
MUNICIPIO	NO DENUNCIA	PORCENTAJE	LÍMITE INFERIOR	LÍMITE SUPERIOR	COEFICIENTE DE VARIACIÓN	ERROR ESTÁNDAR	EFECTO DE DISEÑO
Santa Cruz de la Sierra	El hecho no fue lo suficientemente serio	16,2%	8,8%	27,9%	0,250	4,0%	1,145
	Porque el problema se solucionó	3,4%	0,9%	12,5%	0,577	2,0%	1,124
	Porque no tenía testigos	21,5%	12,9%	33,6%	0,208	4,5%	1,121
	Por temor a represalias	6,4%	2,3%	16,5%	0,430	2,7%	1,189
	Porque los responsables lo amenazaron	0%	-	-	-	-	-
	Porque conoce a los responsables	2,2%	0,5%	9,1%	0,621	1,4%	0,839
	La policía no podría haber hecho nada	31,6%	21,2%	44,4%	0,161	5,1%	1,131
	La policía me recomendó no registrar la denuncia	0%	-	-	-	-	-
	La justicia no hubiera hecho nada	9,0%	4,1%	18,9%	0,334	3,0%	1,051
	Porque el trámite demanda mucho tiempo	7,7%	3,1%	17,9%	0,383	2,9%	1,158
	Otro [1]	2,0%	0,4%	9,7%	0,702	1,4%	0,948
	No sabe	0%	-	-	-	-	-
	No responde	0%	-	-	-	-	-
Cotoca	El hecho no fue lo suficientemente serio	0%	-	-	-	-	-
	Porque el problema se solucionó	0%	-	-	-	-	-
	Porque no tenía testigos	0%	-	-	-	-	-
	Por temor a represalias	0%	-	-	-	-	-
	Porque los responsables lo amenazaron	0%	-	-	-	-	-
	Porque conoce a los responsables	0%	-	-	-	-	-
	La policía no podría haber hecho nada	100%	100%	100%	0	0%	0
	La policía me recomendó no registrar la denuncia	0%	-	-	-	-	-
	La justicia no hubiera hecho nada	0%	-	-	-	-	-
	Porque el trámite demanda mucho tiempo	0%	-	-	-	-	-
	Otro	0%	-	-	-	-	-
	No sabe	0%	-	-	-	-	-
	No responde	0%	-	-	-	-	-

Porongo	El hecho no fue lo suficientemente serio	0%	-	-	-	-	-
	Porque el problema se solucionó	0%	-	-	-	-	-
	Porque no tenía testigos	0%	-	-	-	-	-
	Por temor a represalias	0%	-	-	-	-	-
	Porque los responsables lo amenazaron	0%	-	-	-	-	-
	Porque conoce a los responsables	0%	-	-	-	-	-
	La policía no podría haber hecho nada	0%	-	-	-	-	-
	La policía me recomendó no registrar la denuncia	0%	-	-	-	-	-
	La justicia no hubiera hecho nada	0%	-	-	-	-	-
	Porque el trámite demanda mucho tiempo	0%	-	-	-	-	-
	Otro	0%	-	-	-	-	-
	No sabe	0%	-	-	-	-	-
	No responde	0%	-	-	-	-	-
La Guardia	El hecho no fue lo suficientemente serio	20,0%	1,8%	77,2%	0,895	17,9%	1,046
	Porque el problema se solucionó	20,0%	1,8%	77,2%	0,895	17,9%	1,046
	Porque no tenía testigos	20,0%	1,8%	77,2%	0,895	17,9%	1,046
	Por temor a represalias	0%	-	-	-	-	-
	Porque los responsables lo amenazaron	0%	-	-	-	-	-
	Porque conoce a los responsables	0%	-	-	-	-	-
	La policía no podría haber hecho nada	0%	-	-	-	-	-
	La policía me recomendó no registrar la denuncia	0%	-	-	-	-	-
	La justicia no hubiera hecho nada	40,0%	7,4%	84,8%	0,548	21,9%	1,046
	Porque el trámite demanda mucho tiempo	0%	-	-	-	-	-
	Otro	0%	-	-	-	-	-
	No sabe	0%	-	-	-	-	-
	No responde	0%	-	-	-	-	-
El Torno	El hecho no fue lo suficientemente serio	0%	-	-	-	-	-
	Porque el problema se solucionó	0%	-	-	-	-	-
	Porque no tenía testigos	0%	-	-	-	-	-
	Por temor a represalias	0%	-	-	-	-	-
	Porque los responsables lo amenazaron	0%	-	-	-	-	-
	Porque conoce a los responsables	0%	-	-	-	-	-
	La policía no podría haber hecho nada	0%	-	-	-	-	-
	La policía me recomendó no registrar la denuncia	0%	-	-	-	-	-
	La justicia no hubiera hecho nada	0%	-	-	-	-	-
	Porque el trámite demanda mucho tiempo	0%	-	-	-	-	-
	Otro	0%	-	-	-	-	-
	No sabe	0%	-	-	-	-	-
	No responde	0%	-	-	-	-	-
Departamento de Santa Cruz	El hecho no fue lo suficientemente serio	15,7%	9,8%	24,1%	0,194	3,0%	1,356
	Porque el problema se solucionó	5,9%	2,7%	12,2%	0,323	1,9%	1,263
	Porque no tenía testigos	22,5%	15,4%	31,5%	0,154	3,4%	1,317
	Por temor a represalias	5,9%	2,6%	13,1%	0,350	2,1%	1,498
	Porque los responsables lo amenazaron	0%	-	-	-	-	-
	Porque conoce a los responsables	3,9%	1,7%	8,8%	0,360	1,4%	1,004
	La policía no podría haber hecho nada	28,4%	20,4%	38,1%	0,135	3,8%	1,401
	La policía me recomendó no registrar la denuncia	0%	-	-	-	-	-
	La justicia no hubiera hecho nada	8,8%	4,6%	16,0%	0,270	2,4%	1,348
	Porque el trámite demanda mucho tiempo	6,4%	2,9%	13,6%	0,333	2,1%	1,469
	Otro (2)	2,5%	0,8%	7,5%	0,481	1,2%	1,150
	No sabe	0%	-	-	-	-	-
	No responde	0%	-	-	-	-	-

(1): Incluye Ausencia de pruebas (0,1%) y No conoce a los responsables (0,03%)

(2) 0,89% Porque no conoce a los responsables; 0,69% Motivo religioso; 0,68% Ausencia de pruebas 0,21% Sin cobertura telefónica; 0,21% Zona alejada de puestos policiales y 0,05% Prefirió no hacer la denuncia

3.1.2.5. Denuncia de hurto en la provincia Ignacio Warnes

INTERVALO DE CONFIANZA AL 98%							
MUNICIPIO	EL HECHO FUE DENUNCIADO	PORCENTAJE	LÍMITE INFERIOR	LÍMITE SUPERIOR	COEFICIENTE DE VARIACIÓN	ERROR ESTÁNDAR	EFECTO DE DISEÑO
Warnes	Sí	28,6%	5,3%	74,0%	0,599	17,1%	1,243
	No	71,4%	26,0%	94,7%	0,240	17,1%	1,243
Okinawa Uno	Sí	50,0%	8,7%	91,3%	0,501	25,1%	0,349
	No	50,0%	8,7%	91,3%	0,501	25,1%	0,349
Departamento de Santa Cruz	Sí	21,2%	15,1%	28,8%	13,9%	2,9%	1,284
	No	78,8%	71,2%	84,9%	3,7%	2,9%	1,284

INTERVALO DE CONFIANZA AL 98%							
MUNICIPIO	NO DENUNCIA	PORCENTAJE	LÍMITE INFERIOR	LÍMITE SUPERIOR	COEFICIENTE DE VARIACIÓN	ERROR ESTÁNDAR	EFECTO DE DISEÑO
Warnes	El hecho no fue lo suficientemente serio	0%	-	-	-	-	-
	Porque el problema se solucionó	0%	-	-	-	-	-
	Porque no tenía testigos	20,0%	1,8%	77,5%	0,896	17,9%	1,089
	Por temor a represalias	20,0%	1,8%	77,5%	0,896	17,9%	1,089
	Porque los responsables lo amenazaron	0%	-	-	-	-	-
	Porque conoce a los responsables	20,0%	1,8%	77,5%	0,896	17,9%	1,089
	La policía no podría haber hecho nada	20,0%	1,8%	77,5%	0,896	17,9%	1,089
	La policía me recomendó no registrar la denuncia	0%	-	-	-	-	-
	La justicia no hubiera hecho nada	0%	-	-	-	-	-
	Porque el trámite demanda mucho tiempo	20,0%	1,8%	77,5%	0,896	17,9%	1,089
	Otro	0%	-	-	-	-	-
	No sabe	0%	-	-	-	-	-
	No responde	0%	-	-	-	-	-
Okinawa Uno	El hecho no fue lo suficientemente serio	0%	-	-	-	-	-
	Porque el problema se solucionó	50,0%	3,5%	96,5%	0,709	35,4%	0,305
	Porque no tenía testigos	0%	-	-	-	-	-
	Por temor a represalias	0%	-	-	-	-	-
	Porque los responsables lo amenazaron	0%	-	-	-	-	-
	Porque conoce a los responsables	0%	-	-	-	-	-
	La policía no podría haber hecho nada	0%	-	-	-	-	-
	La policía me recomendó no registrar la denuncia	0%	-	-	-	-	-
	La justicia no hubiera hecho nada	50,0%	3,5%	96,5%	0,709	35,4%	0,305
	Porque el trámite demanda mucho tiempo	0%	-	-	-	-	-
	Otro	0%	-	-	-	-	-
	No sabe	0%	-	-	-	-	-
	No responde	0%	-	-	-	-	-
Departamento de Santa Cruz	El hecho no fue lo suficientemente serio	15,7%	9,8%	24,1%	0,194	3,0%	1,356
	Porque el problema se solucionó	5,9%	2,7%	12,2%	0,323	1,9%	1,263
	Porque no tenía testigos	22,5%	15,4%	31,5%	0,154	3,4%	1,317
	Por temor a represalias	5,0%	2,6%	13,1%	0,350	2,1%	1,498
	Porque los responsables lo amenazaron	0%	-	-	-	-	-
	Porque conoce a los responsables	3,9%	1,7%	8,8%	0,360	1,4%	1,004
	La policía no podría haber hecho nada	28,4%	20,4%	38,1%	0,135	3,8%	1,401
	La policía me recomendó no registrar la denuncia	0%	-	-	-	-	-
	La justicia no hubiera hecho nada	8,8%	4,6%	16,0%	0,270	2,4%	1,348
	Porque el trámite demanda mucho tiempo	6,4%	2,9%	13,6%	0,333	2,1%	1,469
	Otro (1)	2,5%	0,8%	7,5%	0,481	1,2%	1,150
	No sabe	0%	-	-	-	-	-
	No responde	0%	-	-	-	-	-

(1) 0,89% Porque no conoce a los responsables; 0,69% Motivo religioso; 0,68% Ausencia de pruebas 0,21% Sin cobertura telefónica; 0,21% Zona alejada de puestos policiales y 0,05% Prefirió no hacer la denuncia

3.1.2.6. Denuncia de hurto en la provincia José Miguel de Velasco

INTERVALO DE CONFIANZA AL 98%							
MUNICIPIO	EL HECHO FUE DENUNCIADO	PORCENTAJE	LÍMITE INFERIOR	LÍMITE SUPERIOR	COEFICIENTE DE VARIACIÓN	ERROR ESTÁNDAR	EFECTO DE DISEÑO
San Ignacio de Velasco	Sí	33,3%	6,1%	79,3%	0,579	19,3%	1,272
	No	66,7%	20,7%	93,9%	0,289	19,3%	1,272
San Miguel de Velasco	Sí	50,0%	3,5%	96,5%	0,709	35,4%	0,501
	No	50,0%	3,5%	96,5%	0,709	35,4%	0,501
San Rafael de Velasco	Sí	0%	-	-	-	-	-
	No	100,0%	100%	100%	0	0%	0
Departamento de Santa Cruz	Sí	21,2%	15,1%	28,8%	13,9%	2,9%	1,284
	No	78,8%	71,2%	84,9%	3,7%	2,9%	1,284

INTERVALO DE CONFIANZA AL 98%							
MUNICIPIO	NO DENUNCIA	PORCENTAJE	LÍMITE INFERIOR	LÍMITE SUPERIOR	COEFICIENTE DE VARIACIÓN	ERROR ESTÁNDAR	EFECTO DE DISEÑO
San Ignacio de Velasco	El hecho no fue lo suficientemente serio	25,0%	2,2%	83,4%	0,868	21,7%	1,273
	Porque el problema se solucionó	0%	-	-	-	-	-
	Porque no tenía testigos	50,0%	8,7%	91,3%	0,501	25,1%	1,273
	Por temor a represalias	0%	-	-	-	-	-
	Porque los responsables lo amenazaron	0%	-	-	-	-	-
	Porque conoce a los responsables	0%	-	-	-	-	-
	La policía no podría haber hecho nada	25,0%	2,2%	83,4%	0,868	21,7%	1,273
	La policía me recomendó no registrar la denuncia	0%	-	-	-	-	-
	La justicia no hubiera hecho nada	0%	-	-	-	-	-
	Porque el trámite demanda mucho tiempo	0%	-	-	-	-	-
	Otro	0%	-	-	-	-	-
	No sabe	0%	-	-	-	-	-
	No responde	0%	-	-	-	-	-
San Miguel de Velasco	El hecho no fue lo suficientemente serio	0%	-	-	-	-	-
	Porque el problema se solucionó	0%	-	-	-	-	-
	Porque no tenía testigos	0%	-	-	-	-	-
	Por temor a represalias	0%	-	-	-	-	-
	Porque los responsables lo amenazaron	0%	-	-	-	-	-
	Porque conoce a los responsables	100%	100%	100%	0	0%	0
	La policía no podría haber hecho nada	0%	-	-	-	-	-
	La policía me recomendó no registrar la denuncia	0%	-	-	-	-	-
	La justicia no hubiera hecho nada	0%	-	-	-	-	-
	Porque el trámite demanda mucho tiempo	0%	-	-	-	-	-
	Otro	0%	-	-	-	-	-
	No sabe	0%	-	-	-	-	-
	No responde	0%	-	-	-	-	-

San Rafael de Velasco	El hecho no fue lo suficientemente serio	100%	100%	100%	0	0%	0
	Porque el problema se solucionó	0%	-	-	-	-	-
	Porque no tenía testigos	0%	-	-	-	-	-
	Por temor a represalias	0%	-	-	-	-	-
	Porque los responsables lo amenazaron	0%	-	-	-	-	-
	Porque conoce a los responsables	0%	-	-	-	-	-
	La policía no podría haber hecho nada	0%	-	-	-	-	-
	La policía me recomendó no registrar la denuncia	0%	-	-	-	-	-
	La justicia no hubiera hecho nada	0%	-	-	-	-	-
	Porque el trámite demanda mucho tiempo	0%	-	-	-	-	-
	Otro	0%	-	-	-	-	-
	No sabe	0%	-	-	-	-	-
	No responde	0%	-	-	-	-	-
Departamento de Santa Cruz	El hecho no fue lo suficientemente serio	15,7%	9,8%	24,1%	0,194	3,0%	1,356
	Porque el problema se solucionó	5,9%	2,7%	12,2%	0,323	1,9%	1,263
	Porque no tenía testigos	22,5%	15,4%	31,5%	0,154	3,4%	1,317
	Por temor a represalias	5,9%	2,6%	13,1%	0,350	2,1%	1,498
	Porque los responsables lo amenazaron	0%	-	-	-	-	-
	Porque conoce a los responsables	3,9%	1,7%	8,8%	0,360	1,4%	1,004
	La policía no podría haber hecho nada	28,4%	20,4%	38,1%	0,135	3,8%	1,401
	La policía me recomendó no registrar la denuncia	0%	-	-	-	-	-
	La justicia no hubiera hecho nada	8,8%	4,6%	16,0%	0,270	2,4%	1,348
	Porque el trámite demanda mucho tiempo	6,4%	2,9%	13,6%	0,333	2,1%	1,469
	Otro (1)	2,5%	0,8%	7,5%	0,481	1,2%	1,150
	No sabe	0%	-	-	-	-	-
	No responde	0%	-	-	-	-	-

(1): Incluye: 0,89% Porque no conoce a los responsables; 0,69% Motivo religioso; 0,68% Ausencia de pruebas 0,21% Sin cobertura telefónica; 0,21% Zona alejada de puestos policiales y 0,05% Prefirió no hacer la denuncia

3.1.2.7. Denuncia de hurto en la provincia Ichilo

INTERVALO DE CONFIANZA AL 98%							
MUNICIPIO	EL HECHO FUE DENUNCIADO	PORCENTAJE	LÍMITE INFERIOR	LÍMITE SUPERIOR	COEFICIENTE DE VARIACIÓN	ERROR ESTÁNDAR	EFECTO DE DISEÑO
Buena Vista	Sí	0%	-	-	-	-	-
	No	100%	100%	100%	0	0%	0
San Carlos	Sí	0%	-	-	-	-	-
	No	100%	100%	100%	0	0%	0
Yapacaní	Sí	27,3%	7,1%	64,8%	0,494	13,5%	1,085
	No	72,7%	35,2%	92,9%	0,185	13,5%	1,085
San Juan	Sí	100%	100%	100%	0	0%	0
	No	0%	-	-	-	-	-
Departamento de Santa Cruz	Sí	21,2%	15,1%	28,8%	13,9%	2,9%	1,284
	No	78,8%	71,2%	84,9%	3,7%	2,9%	1,284

INTERVALO DE CONFIANZA AL 98%							
MUNICIPIO	NO DENUNCIA	PORCENTAJE	LÍMITE INFERIOR	LÍMITE SUPERIOR	COEFICIENTE DE VARIACIÓN	ERROR ESTÁNDAR	EFECTO DE DISEÑO
Buena Vista	El hecho no fue lo suficientemente serio	0%	-	-	-	-	-
	Porque el problema se solucionó	0%	-	-	-	-	-
	Porque no tenía testigos	0%	-	-	-	-	-
	Por temor a represalias	0%	-	-	-	-	-
	Porque los responsables lo amenazaron	0%	-	-	-	-	-
	Porque conoce a los responsables	0%	-	-	-	-	-
	La policía no podría haber hecho nada	100%	100%	100%	0,000	0%	0
	La policía me recomendó no registrar la denuncia	0%	-	-	-	-	-
	La justicia no hubiera hecho nada	0%	-	-	-	-	-
	Porque el trámite demanda mucho tiempo	0%	-	-	-	-	-
	Otro	0%	-	-	-	-	-
	No sabe	0%	-	-	-	-	-
	No responde	0%	-	-	-	-	-
San Carlos	El hecho no fue lo suficientemente serio	0%	-	-	-	-	-
	Porque el problema se solucionó	0%	-	-	-	-	-
	Porque no tenía testigos	100%	100%	100%	0,000	0%	0
	Por temor a represalias	0%	-	-	-	-	-
	Porque los responsables lo amenazaron	0%	-	-	-	-	-
	Porque conoce a los responsables	0%	-	-	-	-	-
	La policía no podría haber hecho nada	0%	-	-	-	-	-
	La policía me recomendó no registrar la denuncia	0%	-	-	-	-	-
	La justicia no hubiera hecho nada	0%	-	-	-	-	-
	Porque el trámite demanda mucho tiempo	0%	-	-	-	-	-
	Otro	0%	-	-	-	-	-
	No sabe	0%	-	-	-	-	-
	No responde	0%	-	-	-	-	-
Yapacaní	El hecho no fue lo suficientemente serio	12,5%	1,1%	63,8%	0,938	11,7%	1,025
	Porque el problema se solucionó	25,0%	4,7%	69,4%	0,614	15,3%	1,025
	Porque no tenía testigos	25,0%	4,7%	69,4%	0,614	15,3%	1,025
	Por temor a represalias	12,5%	1,1%	63,8%	0,938	11,7%	1,025
	Porque los responsables lo amenazaron	0%	-	-	-	-	-
	Porque conoce a los responsables	0%	-	-	-	-	-
	La policía no podría haber hecho nada	12,5%	1,1%	63,8%	0,938	11,7%	1,025
	La policía me recomendó no registrar la denuncia	0%	-	-	-	-	-
	La justicia no hubiera hecho nada	0%	-	-	-	-	-
	Porque el trámite demanda mucho tiempo	0%	-	-	-	-	-
	Otro [1]	12,5%	1,1%	63,8%	0,938	11,7%	1,025
	No sabe	0%	-	-	-	-	-
	No responde	0%	-	-	-	-	-

San Juan	El hecho no fue lo suficientemente serio	0%	-	-	-	-	-
	Porque el problema se solucionó	0%	-	-	-	-	-
	Porque no tenía testigos	0%	-	-	-	-	-
	Por temor a represalias	0%	-	-	-	-	-
	Porque los responsables lo amenazaron	0%	-	-	-	-	-
	Porque conoce a los responsables	0%	-	-	-	-	-
	La policía no podría haber hecho nada	0%	-	-	-	-	-
	La policía me recomendó no registrar la denuncia	0%	-	-	-	-	-
	La justicia no hubiera hecho nada	0%	-	-	-	-	-
	Porque el trámite demanda mucho tiempo	0%	-	-	-	-	-
	Otro	0%	-	-	-	-	-
	No sabe	0%	-	-	-	-	-
	No responde	0%	-	-	-	-	-
Departamento de Santa Cruz	El hecho no fue lo suficientemente serio	15,7%	9,8%	24,1%	0,194	3,0%	1,356
	Porque el problema se solucionó	5,9%	2,7%	12,2%	0,323	1,9%	1,263
	Porque no tenía testigos	22,5%	15,4%	31,5%	0,154	3,4%	1,317
	Por temor a represalias	5,9%	2,6%	13,1%	0,350	2,1%	1,498
	Porque los responsables lo amenazaron	0%	-	-	-	-	-
	Porque conoce a los responsables	3,9%	1,7%	8,8%	0,360	1,4%	1,004
	La policía no podría haber hecho nada	28,4%	20,4%	38,1%	0,135	3,8%	1,401
	La policía me recomendó no registrar la denuncia	0%	-	-	-	-	-
	La justicia no hubiera hecho nada	8,8%	4,6%	16,0%	0,270	2,4%	1,348
	Porque el trámite demanda mucho tiempo	6,4%	2,9%	13,6%	0,333	2,1%	1,469
	Otro (2)	2,5%	0,8%	7,5%	0,481	1,2%	1,150
	No sabe	0%	-	-	-	-	-
	No responde	0%	-	-	-	-	-

(1): Incluye Motivo Religioso

(2) 0,89% Porque no conoce a los responsables; 0,69% Motivo religioso; 0,68% Ausencia de pruebas 0,21% Sin cobertura telefónica; 0,21% Zona alejada de puestos policiales y 0,05% Prefirió no hacer la denuncia

3.1.2.8. Denuncia de hurto en la provincia Chiquitos

INTERVALO DE CONFIANZA AL 98%							
MUNICIPIO	EL HECHO FUE DENUNCIADO	PORCENTAJE	LÍMITE INFERIOR	LÍMITE SUPERIOR	COEFICIENTE DE VARIACIÓN	ERROR ESTÁNDAR	EFECTO DE DISEÑO
San José de Chiquitos	Sí	0%	-	-	-	-	-
	No	100%	100%	100%	0	0%	0
Pailón	Sí	0%	-	-	-	-	-
	No	100%	100%	100%	0	0%	0
Roboré	Sí	0%	-	-	-	-	-
	No	0%	-	-	-	-	-
Departamento de Santa Cruz	Sí	21,2%	15,1%	28,8%	13,9%	2,9%	1,284
	No	78,8%	71,2%	84,9%	3,7%	2,9%	1,284

INTERVALO DE CONFIANZA AL 98%							
MUNICIPIO	NO DENUNCIA	PORCENTAJE	LÍMITE INFERIOR	LÍMITE SUPERIOR	COEFICIENTE DE VARIACIÓN	ERROR ESTÁNDAR	EFECTO DE DISEÑO
San José de Chiquitos	El hecho no fue lo suficientemente serio	33,3%	2,7%	89,9%	0,819	27,3%	0,696
	Porque el problema se solucionó	0%	-	-	-	-	-
	Porque no tenía testigos	66,7%	10,1%	97,3%	0,409	27,3%	0,696
	Por temor a represalias	0%	-	-	-	-	-
	Porque los responsables lo amenazaron	0%	-	-	-	-	-
	Porque conoce a los responsables	0%	-	-	-	-	-
	La policía no podría haber hecho nada	0%	-	-	-	-	-
	La policía me recomendó no registrar la denuncia	0%	-	-	-	-	-
	La justicia no hubiera hecho nada	0%	-	-	-	-	-
	Porque el trámite demanda mucho tiempo	0%	-	-	-	-	-
	Otro	0%	-	-	-	-	-
	No sabe	0%	-	-	-	-	-
	No responde	0%	-	-	-	-	-
Pailón	El hecho no fue lo suficientemente serio	0%	-	-	-	-	-
	Porque el problema se solucionó	0%	-	-	-	-	-
	Porque no tenía testigos	0%	-	-	-	-	-
	Por temor a represalias	0%	-	-	-	-	-
	Porque los responsables lo amenazaron	0%	-	-	-	-	-
	Porque conoce a los responsables	0%	-	-	-	-	-
	La policía no podría haber hecho nada	100%	100%	100%	0	0%	0
	La policía me recomendó no registrar la denuncia	0%	-	-	-	-	-
	La justicia no hubiera hecho nada	0%	-	-	-	-	-
	Porque el trámite demanda mucho tiempo	0%	-	-	-	-	-
	Otro	0%	-	-	-	-	-
	No sabe	0%	-	-	-	-	-
	No responde	0%	-	-	-	-	-
Roboré	El hecho no fue lo suficientemente serio	0%	-	-	-	-	-
	Porque el problema se solucionó	0%	-	-	-	-	-
	Porque no tenía testigos	0%	-	-	-	-	-
	Por temor a represalias	0%	-	-	-	-	-
	Porque los responsables lo amenazaron	0%	-	-	-	-	-
	Porque conoce a los responsables	0%	-	-	-	-	-
	La policía no podría haber hecho nada	0%	-	-	-	-	-
	La policía me recomendó no registrar la denuncia	0%	-	-	-	-	-
	La justicia no hubiera hecho nada	0%	-	-	-	-	-
	Porque el trámite demanda mucho tiempo	0%	-	-	-	-	-
	Otro	0%	-	-	-	-	-
	No sabe	0%	-	-	-	-	-
	No responde	0%	-	-	-	-	-

Departamento de Santa Cruz	El hecho no fue lo suficientemente serio	15,7%	9,8%	24,1%	0,194	3,0%	1,356
	Porque el problema se solucionó	5,9%	2,7%	12,2%	0,323	1,9%	1,263
	Porque no tenía testigos	22,5%	15,4%	31,5%	0,154	3,4%	1,317
	Por temor a represalias	5,9%	2,6%	13,1%	0,350	2,1%	1,498
	Porque los responsables lo amenazaron	0%	-	-	-	-	-
	Porque conoce a los responsables	3,9%	1,7%	8,8%	0,360	1,4%	1,004
	La policía no podría haber hecho nada	28,4%	20,4%	38,1%	0,135	3,8%	1,401
	La policía me recomendó no registrar la denuncia	0%	-	-	-	-	-
	La justicia no hubiera hecho nada	8,8%	4,6%	16,0%	0,270	2,4%	1,348
	Porque el trámite demanda mucho tiempo	6,4%	2,9%	13,6%	0,333	2,1%	1,469
	Otro (1)	2,5%	0,8%	7,5%	0,481	1,2%	1,150
	No sabe	0%	-	-	-	-	-
	No responde	0%	-	-	-	-	-

(1) Incluye: 0,89% Porque no conoce a los responsables; 0,69% Motivo religioso; 0,68% Ausencia de pruebas 0,21% Sin cobertura telefónica; 0,21% Zona alejada de puestos policiales y 0,05% Prefirió no hacer la denuncia

3.1.2.9. Denuncia de hurto en la provincia Sara

INTERVALO DE CONFIANZA AL 98%							
MUNICIPIO	EL HECHO FUE DENUNCIADO	PORCENTAJE	LÍMITE INFERIOR	LÍMITE SUPERIOR	COEFICIENTE DE VARIACIÓN	ERROR ESTÁNDAR	EFECTO DE DISEÑO
Portachuelo	Sí	0%	-	-	-	-	-
	No	100%	100%	100%	0	0%	0
Santa Rosa del Sara	Sí	100%	100%	100%	0	0%	0
	No	0%	-	-	-	-	-
Colpa Bélgica	Sí	25,0%	2,1%	83,5%	0,869	21,7%	0,558
	No	75,0%	16,5%	97,9%	0,290	21,7%	0,558
Departamento de Santa Cruz	Sí	21,2%	15,1%	28,8%	0,139	2,9%	1,284
	No	78,8%	71,2%	84,9%	0,037	2,9%	1,284

INTERVALO DE CONFIANZA AL 98%							
MUNICIPIO	NO DENUNCIA	PORCENTAJE	LÍMITE INFERIOR	LÍMITE SUPERIOR	COEFICIENTE DE VARIACIÓN	ERROR ESTÁNDAR	EFECTO DE DISEÑO
Portachuelo	El hecho no fue lo suficientemente serio	0%	-	-	-	-	-
	Porque el problema se solucionó	0%	-	-	-	-	-
	Porque no tenía testigos	0%	-	-	-	-	-
	Por temor a represalias	0%	-	-	-	-	-
	Porque los responsables lo amenazaron	0%	-	-	-	-	-
	Porque conoce a los responsables	0%	-	-	-	-	-
	La policía no podría haber hecho nada	100%	-	-	-	-	-
	La policía me recomendó no registrar la denuncia	0%	100%	100%	0	0%	0
	La justicia no hubiera hecho nada	0%	-	-	-	-	-
	Porque el trámite demanda mucho tiempo	0%	-	-	-	-	-
	Otro	0%	-	-	-	-	-
	No sabe	0%	-	-	-	-	-
	No responde	0%	-	-	-	-	-

Santa Rosa del Sara	El hecho no fue lo suficientemente serio	0%	-	-	-	-	-
	Porque el problema se solucionó	0%	-	-	-	-	-
	Porque no tenía testigos	0%	-	-	-	-	-
	Por temor a represalias	0%	-	-	-	-	-
	Porque los responsables lo amenazaron	0%	-	-	-	-	-
	Porque conoce a los responsables	0%	-	-	-	-	-
	La policía no podría haber hecho nada	0%	-	-	-	-	-
	La policía me recomendó no registrar la denuncia	0%	-	-	-	-	-
	La justicia no hubiera hecho nada	0%	-	-	-	-	-
	Porque el trámite demanda mucho tiempo	0%	-	-	-	-	-
	Otro	0%	-	-	-	-	-
	No sabe	0%	-	-	-	-	-
	No responde	0%	-	-	-	-	-
Colpa Bélgica	El hecho no fue lo suficientemente serio	0%	-	-	-	-	-
	Porque el problema se solucionó	0%	-	-	-	-	-
	Porque no tenía testigos	33,3%	2,7%	90,0%	0,819	27,3%	0,543
	Por temor a represalias	0%	-	-	-	-	-
	Porque los responsables lo amenazaron	0%	-	-	-	-	-
	Porque conoce a los responsables	0%	-	-	-	-	-
	La policía no podría haber hecho nada	33,3%	2,7%	90,0%	0,819	27,3%	0,543
	La policía me recomendó no registrar la denuncia	0%	-	-	-	-	-
	La justicia no hubiera hecho nada	0%	-	-	-	-	-
	Porque el trámite demanda mucho tiempo	33,3%	2,7%	90,0%	0,819	27,3%	0,543
	Otro	0%	-	-	-	-	-
	No sabe	0%	-	-	-	-	-
	No responde	0%	-	-	-	-	-
Departamento de Santa Cruz	El hecho no fue lo suficientemente serio	15,7%	9,8%	24,1%	0,194	3,0%	1,356
	Porque el problema se solucionó	5,9%	2,7%	12,2%	0,323	1,9%	1,263
	Porque no tenía testigos	22,5%	15,4%	31,5%	0,154	3,4%	1,317
	Por temor a represalias	5,9%	2,6%	13,1%	0,350	2,1%	1,498
	Porque los responsables lo amenazaron	0%	-	-	-	-	-
	Porque conoce a los responsables	3,9%	1,7%	8,8%	0,360	1,4%	1,004
	La policía no podría haber hecho nada	28,4%	20,4%	38,1%	0,135	3,8%	1,401
	La policía me recomendó no registrar la denuncia	0%	-	-	-	-	-
	La justicia no hubiera hecho nada	8,8%	4,6%	16,0%	0,270	2,4%	1,348
	Porque el trámite demanda mucho tiempo	6,4%	2,9%	13,6%	0,333	2,1%	1,469
	Otro (1)	2,5%	0,8%	7,5%	0,481	1,2%	1,150
	No sabe	0%	-	-	-	-	-
	No responde	0%	-	-	-	-	-

(1) 0,89% Porque no conoce a los responsables; 0,69% Motivo religioso; 0,68% Ausencia de pruebas 0,21% Sin cobertura telefónica; 0,21% Zona alejada de puestos policiales y 0,05% Prefirió no hacer la denuncia

3.1.2.10. Denuncia de hurto en la provincia Cordillera

INTERVALO DE CONFIANZA AL 98%							
MUNICIPIO	EL HECHO FUE DENUNCIADO	PORCENTAJE	LÍMITE INFERIOR	LÍMITE SUPERIOR	COEFICIENTE DE VARIACIÓN	ERROR ESTÁNDAR	EFECTO DE DISEÑO
Lagunillas	Sí	0%	-	-	-	-	-
	No	0%	-	-	-	-	-
Charagua	Sí	0%	-	-	-	-	-
	No	0%	-	-	-	-	-
Cabezas	Sí	100%	100%	100%	0	0%	0
	No	0%	-	-	-	-	-
Cuevo	Sí	0%	-	-	-	-	-
	No	0%	-	-	-	-	-
Gutiérrez	Sí	0%	-	-	-	-	-
	No	0%	-	-	-	-	-
Camiri	Sí	33,3%	2,8%	89,8%	0,818	27,3%	0,760
	No	66,7%	10,2%	97,2%	0,409	27,3%	0,760
Boyuibe	Sí	0%	-	-	-	-	-
	No	0%	-	-	-	-	-
Departamento de Santa Cruz	Sí	21,2%	15,1%	28,8%	13,9%	2,9%	1,284
	No	78,8%	71,2%	84,9%	3,7%	2,9%	1,284

INTERVALO DE CONFIANZA AL 98%							
MUNICIPIO	NO DENUNCIA	PORCENTAJE	LÍMITE INFERIOR	LÍMITE SUPERIOR	COEFICIENTE DE VARIACIÓN	ERROR ESTÁNDAR	EFECTO DE DISEÑO
Lagunillas	El hecho no fue lo suficientemente serio	0%	-	-	-	-	-
	Porque el problema se solucionó	0%	-	-	-	-	-
	Porque no tenía testigos	0%	-	-	-	-	-
	Por temor a represalias	0%	-	-	-	-	-
	Porque los responsables lo amenazaron	0%	-	-	-	-	-
	Porque conoce a los responsables	0%	-	-	-	-	-
	La policía no podría haber hecho nada	0%	-	-	-	-	-
	La policía me recomendó no registrar la denuncia	0%	-	-	-	-	-
	La justicia no hubiera hecho nada	0%	-	-	-	-	-
	Porque el trámite demanda mucho tiempo	0%	-	-	-	-	-
	Otro	0%	-	-	-	-	-
	No sabe	0%	-	-	-	-	-
	No responde	0%	-	-	-	-	-
Charagua	El hecho no fue lo suficientemente serio	0%	-	-	-	-	-
	Porque el problema se solucionó	0%	-	-	-	-	-
	Porque no tenía testigos	0%	-	-	-	-	-
	Por temor a represalias	0%	-	-	-	-	-
	Porque los responsables lo amenazaron	0%	-	-	-	-	-
	Porque conoce a los responsables	0%	-	-	-	-	-
	La policía no podría haber hecho nada	0%	-	-	-	-	-
	La policía me recomendó no registrar la denuncia	0%	-	-	-	-	-
	La justicia no hubiera hecho nada	0%	-	-	-	-	-
	Porque el trámite demanda mucho tiempo	0%	-	-	-	-	-
	Otro	0%	-	-	-	-	-
	No sabe	0%	-	-	-	-	-
	No responde	0%	-	-	-	-	-

Cabezas	El hecho no fue lo suficientemente serio	0%	-	-	-	-	-
	Porque el problema se solucionó	0%	-	-	-	-	-
	Porque no tenía testigos	0%	-	-	-	-	-
	Por temor a represalias	0%	-	-	-	-	-
	Porque los responsables lo amenazaron	0%	-	-	-	-	-
	Porque conoce a los responsables	0%	-	-	-	-	-
	La policía no podría haber hecho nada	0%	-	-	-	-	-
	La policía me recomendó no registrar la denuncia	0%	-	-	-	-	-
	La justicia no hubiera hecho nada	0%	-	-	-	-	-
	Porque el trámite demanda mucho tiempo	0%	-	-	-	-	-
	Otro	0%	-	-	-	-	-
	No sabe	0%	-	-	-	-	-
	No responde	0%	-	-	-	-	-
Cuevo	El hecho no fue lo suficientemente serio	0%	-	-	-	-	-
	Porque el problema se solucionó	0%	-	-	-	-	-
	Porque no tenía testigos	0%	-	-	-	-	-
	Por temor a represalias	0%	-	-	-	-	-
	Porque los responsables lo amenazaron	0%	-	-	-	-	-
	Porque conoce a los responsables	0%	-	-	-	-	-
	La policía no podría haber hecho nada	0%	-	-	-	-	-
	La policía me recomendó no registrar la denuncia	0%	-	-	-	-	-
	La justicia no hubiera hecho nada	0%	-	-	-	-	-
	Porque el trámite demanda mucho tiempo	0%	-	-	-	-	-
	Otro	0%	-	-	-	-	-
	No sabe	0%	-	-	-	-	-
	No responde	0%	-	-	-	-	-
Gutiérrez	El hecho no fue lo suficientemente serio	0%	-	-	-	-	-
	Porque el problema se solucionó	0%	-	-	-	-	-
	Porque no tenía testigos	0%	-	-	-	-	-
	Por temor a represalias	0%	-	-	-	-	-
	Porque los responsables lo amenazaron	0%	-	-	-	-	-
	Porque conoce a los responsables	0%	-	-	-	-	-
	La policía no podría haber hecho nada	0%	-	-	-	-	-
	La policía me recomendó no registrar la denuncia	0%	-	-	-	-	-
	La justicia no hubiera hecho nada	0%	-	-	-	-	-
	Porque el trámite demanda mucho tiempo	0%	-	-	-	-	-
	Otro	0%	-	-	-	-	-
	No sabe	0%	-	-	-	-	-
	No responde	0%	-	-	-	-	-
Camiri	El hecho no fue lo suficientemente serio	0%	-	-	-	-	-
	Porque el problema se solucionó	50,0%	3,5%	96,5%	70,8%	35,4%	0,504
	Porque no tenía testigos	0%	-	-	-	-	-
	Por temor a represalias	0%	-	-	-	-	-
	Porque los responsables lo amenazaron	0%	-	-	-	-	-
	Porque conoce a los responsables	50,0%	3,5%	96,5%	70,8%	35,4%	0,504
	La policía no podría haber hecho nada	0%	-	-	-	-	-
	La policía me recomendó no registrar la denuncia	0%	-	-	-	-	-
	La justicia no hubiera hecho nada	0%	-	-	-	-	-
	Porque el trámite demanda mucho tiempo	0%	-	-	-	-	-
	Otro	0%	-	-	-	-	-
	No sabe	0%	-	-	-	-	-
	No responde	0%	-	-	-	-	-

Boyuibe	El hecho no fue lo suficientemente serio	0%	-	-	-	-	-
	Porque el problema se solucionó	0%	-	-	-	-	-
	Porque no tenía testigos	0%	-	-	-	-	-
	Por temor a represalias	0%	-	-	-	-	-
	Porque los responsables lo amenazaron	0%	-	-	-	-	-
	Porque conoce a los responsables	0%	-	-	-	-	-
	La policía no podría haber hecho nada	0%	-	-	-	-	-
	La policía me recomendó no registrar la denuncia	0%	-	-	-	-	-
	La justicia no hubiera hecho nada	0%	-	-	-	-	-
	Porque el trámite demanda mucho tiempo	0%	-	-	-	-	-
	Otro	0%	-	-	-	-	-
	No sabe	0%	-	-	-	-	-
	No responde	0%	-	-	-	-	-
Departamento de Santa Cruz	El hecho no fue lo suficientemente serio	15,7%	9,8%	24,1%	0,194	3,0%	1,356
	Porque el problema se solucionó	5,9%	2,7%	12,2%	0,323	1,9%	1,263
	Porque no tenía testigos	22,5%	15,4%	31,5%	0,154	3,4%	1,317
	Por temor a represalias	5,9%	2,6%	13,1%	0,350	2,1%	1,498
	Porque los responsables lo amenazaron	0%	-	-	-	-	-
	Porque conoce a los responsables	3,9%	1,7%	8,8%	0,360	1,4%	1,004
	La policía no podría haber hecho nada	28,4%	20,4%	38,1%	0,135	3,8%	1,401
	La policía me recomendó no registrar la denuncia	0%	-	-	-	-	-
	La justicia no hubiera hecho nada	8,8%	4,6%	16,0%	0,270	2,4%	1,348
	Porque el trámite demanda mucho tiempo	6,4%	2,9%	13,6%	0,333	2,1%	1,469
	Otro (1)	2,5%	0,8%	7,5%	0,481	1,2%	1,150
	No sabe	0%	-	-	-	-	-
	No responde	0%	-	-	-	-	-

(1) 0,89% Porque no conoce a los responsables; 0,69% Motivo religioso; 0,68% Ausencia de pruebas 0,21% Sin cobertura telefónica; 0,21% Zona alejada de puestos policiales y 0,05% Prefirió no hacer la denuncia

3.1.2.11. Denuncia de hurto en la provincia Vallegrande

INTERVALO DE CONFIANZA AL 98%							
MUNICIPIO	EL HECHO FUE DENUNCIADO	PORCENTAJE	LÍMITE INFERIOR	LÍMITE SUPERIOR	COEFICIENTE DE VARIACIÓN	ERROR ESTÁNDAR	EFECTO DE DISEÑO
Vallegrande	Sí	0%	-	-	-	-	-
	No	0%	-	-	-	-	-
El Trigal	Sí	0%	-	-	-	-	-
	No	100%	100%	100%	0	0%	0
Moro Moro	Sí	66,7%	10,1%	97,3%	0,409	27,3%	1,024
	No	33,3%	2,7%	89,9%	0,818	27,3%	1,024
Postrervalle	Sí	100%	0%	100%	0	0%	0
	No	0%	-	-	-	-	-
Pucará	Sí	0%	-	-	-	-	-
	No	0%	-	-	-	-	-
Departamento de Santa Cruz	Sí	21,2%	15,1%	28,8%	0,139	2,9%	1,284
	No	78,8%	71,2%	84,9%	0,037	2,9%	1,284

INTERVALO DE CONFIANZA AL 98%							
MUNICIPIO	NO DENUNCIA	PORCENTAJE	LÍMITE INFERIOR	LÍMITE SUPERIOR	COEFICIENTE DE VARIACIÓN	ERROR ESTÁNDAR	EFECTO DE DISEÑO
Vallegrande	El hecho no fue lo suficientemente serio	0%	-	-	-	-	-
	Porque el problema se solucionó	0%	-	-	-	-	-
	Porque no tenía testigos	0%	-	-	-	-	-
	Por temor a represalias	0%	-	-	-	-	-
	Porque los responsables lo amenazaron	0%	-	-	-	-	-
	Porque conoce a los responsables	0%	-	-	-	-	-
	La policía no podría haber hecho nada	0%	-	-	-	-	-
	La policía me recomendó no registrar la denuncia	0%	-	-	-	-	-
	La justicia no hubiera hecho nada	0%	-	-	-	-	-
	Porque el trámite demanda mucho tiempo	0%	-	-	-	-	-
	Otro	0%	-	-	-	-	-
	No sabe	0%	-	-	-	-	-
	No responde	0%	-	-	-	-	-
El Trigal	El hecho no fue lo suficientemente serio	0%	-	-	-	-	-
	Porque el problema se solucionó	0%	-	-	-	-	-
	Porque no tenía testigos	0%	-	-	-	-	-
	Por temor a represalias	0%	-	-	-	-	-
	Porque los responsables lo amenazaron	0%	-	-	-	-	-
	Porque conoce a los responsables	0%	-	-	-	-	-
	La policía no podría haber hecho nada	100%	100%	100%	0	0%	0
	La policía me recomendó no registrar la denuncia	0%	-	-	-	-	-
	La justicia no hubiera hecho nada	0%	-	-	-	-	-
	Porque el trámite demanda mucho tiempo	0%	-	-	-	-	-
	Otro	0%	-	-	-	-	-
	No sabe	0%	-	-	-	-	-
	No responde	0%	-	-	-	-	-
Moro Moro	El hecho no fue lo suficientemente serio	0%	-	-	-	-	-
	Porque el problema se solucionó	0%	-	-	-	-	-
	Porque no tenía testigos	0%	-	-	-	-	-
	Por temor a represalias	100%	100%	100%	0	0%	0
	Porque los responsables lo amenazaron	0%	-	-	-	-	-
	Porque conoce a los responsables	0%	-	-	-	-	-
	La policía no podría haber hecho nada	0%	-	-	-	-	-
	La policía me recomendó no registrar la denuncia	0%	-	-	-	-	-
	La justicia no hubiera hecho nada	0%	-	-	-	-	-
	Porque el trámite demanda mucho tiempo	0%	-	-	-	-	-
	Otro	0%	-	-	-	-	-
	No sabe	0%	-	-	-	-	-
	No responde	0%	-	-	-	-	-

Postrervalle	El hecho no fue lo suficientemente serio	0%	-	-	-	-	-
	Porque el problema se solucionó	0%	-	-	-	-	-
	Porque no tenía testigos	0%	-	-	-	-	-
	Por temor a represalias	0%	-	-	-	-	-
	Porque los responsables lo amenazaron	0%	-	-	-	-	-
	Porque conoce a los responsables	0%	-	-	-	-	-
	La policía no podría haber hecho nada	0%	-	-	-	-	-
	La policía me recomendó no registrar la denuncia	0%	-	-	-	-	-
	La justicia no hubiera hecho nada	0%	-	-	-	-	-
	Porque el trámite demanda mucho tiempo	0%	-	-	-	-	-
	Otro	0%	-	-	-	-	-
	No sabe	0%	-	-	-	-	-
	No responde	0%	-	-	-	-	-
Pucará	El hecho no fue lo suficientemente serio	0%	-	-	-	-	-
	Porque el problema se solucionó	0%	-	-	-	-	-
	Porque no tenía testigos	0%	-	-	-	-	-
	Por temor a represalias	0%	-	-	-	-	-
	Porque los responsables lo amenazaron	0%	-	-	-	-	-
	Porque conoce a los responsables	0%	-	-	-	-	-
	La policía no podría haber hecho nada	0%	-	-	-	-	-
	La policía me recomendó no registrar la denuncia	0%	-	-	-	-	-
	La justicia no hubiera hecho nada	0%	-	-	-	-	-
	Porque el trámite demanda mucho tiempo	0%	-	-	-	-	-
	Otro	0%	-	-	-	-	-
	No sabe	0%	-	-	-	-	-
	No responde	0%	-	-	-	-	-
Departamento de Santa Cruz	El hecho no fue lo suficientemente serio	15,7%	9,8%	24,1%	0,194	3,0%	1,356
	Porque el problema se solucionó	5,9%	2,7%	12,2%	0,323	1,9%	1,263
	Porque no tenía testigos	22,5%	15,4%	31,5%	0,154	3,4%	1,317
	Por temor a represalias	5,9%	2,6%	13,1%	0,350	2,1%	1,498
	Porque los responsables lo amenazaron	0%	-	-	-	-	-
	Porque conoce a los responsables	3,9%	1,7%	8,8%	0,360	1,4%	1,004
	La policía no podría haber hecho nada	28,4%	20,4%	38,1%	0,135	3,8%	1,401
	La policía me recomendó no registrar la denuncia	0%	-	-	-	-	-
	La justicia no hubiera hecho nada	8,8%	4,6%	16,0%	0,270	2,4%	1,348
	Porque el trámite demanda mucho tiempo	6,4%	2,9%	13,6%	0,333	2,1%	1,469
	Otro (1)	2,5%	0,8%	7,5%	0,481	1,2%	1,150
	No sabe	0%	-	-	-	-	-
	No responde	0%	-	-	-	-	-

(1) 0,89% Porque no conoce a los responsables; 0,69% Motivo religioso; 0,68% Ausencia de pruebas 0,21% Sin cobertura telefónica; 0,21% Zona alejada de puestos policiales y 0,05% Prefirió no hacer la denuncia

3.1.2.12. Denuncia de hurto en la provincia Florida

INTERVALO DE CONFIANZA AL 98%							
MUNICIPIO	EL HECHO FUE DENUNCIADO	PORCENTAJE	LÍMITE INFERIOR	LÍMITE SUPERIOR	COEFICIENTE DE VARIACIÓN	ERROR ESTÁNDAR	EFECTO DE DISEÑO
Samaipata	Sí	0%	-	-	-	-	-
	No	100%	100%	100%	0	0%	0
Pampa Grande	Sí	0%	-	-	-	-	-
	No	0%	-	-	-	-	-
Mairana	Sí	0%	-	-	-	-	-
	No	100%	100%	100%	0	0%	0
Quirusillas	Sí	0%	-	-	-	-	-
	No	100%	100%	100%	0	0%	0
Departamento de Santa Cruz	Sí	21,2%	15,1%	28,8%	0,139	2,9%	1,284
	No	78,8%	71,2%	84,9%	0,037	2,9%	1,284

INTERVALO DE CONFIANZA AL 98%							
MUNICIPIO	NO DENUNCIA	PORCENTAJE	LÍMITE INFERIOR	LÍMITE SUPERIOR	COEFICIENTE DE VARIACIÓN	ERROR ESTÁNDAR	EFECTO DE DISEÑO
Samaipata	El hecho no fue lo suficientemente serio	0%	-	-	-	-	-
	Porque el problema se solucionó	0%	-	-	-	-	-
	Porque no tenía testigos	0%	-	-	-	-	-
	Por temor a represalias	0%	-	-	-	-	-
	Porque los responsables lo amenazaron	0%	-	-	-	-	-
	Porque conoce a los responsables	50,0%	3,4%	96,6%	0,709	35,5%	1,009
	La policía no podría haber hecho nada	50,0%	3,4%	96,6%	0,709	35,5%	1,009
	La policía me recomendó no registrar la denuncia	0%	-	-	-	-	-
	La justicia no hubiera hecho nada	0%	-	-	-	-	-
	Porque el trámite demanda mucho tiempo	0%	-	-	-	-	-
	Otro	0%	-	-	-	-	-
	No sabe	0%	-	-	-	-	-
	No responde	0%	-	-	-	-	-
Pampa Grande	El hecho no fue lo suficientemente serio	0%	-	-	-	-	-
	Porque el problema se solucionó	0%	-	-	-	-	-
	Porque no tenía testigos	0%	-	-	-	-	-
	Por temor a represalias	0%	-	-	-	-	-
	Porque los responsables lo amenazaron	0%	-	-	-	-	-
	Porque conoce a los responsables	0%	-	-	-	-	-
	La policía no podría haber hecho nada	0%	-	-	-	-	-
	La policía me recomendó no registrar la denuncia	0%	-	-	-	-	-
	La justicia no hubiera hecho nada	0%	-	-	-	-	-
	Porque el trámite demanda mucho tiempo	0%	-	-	-	-	-
	Otro	0%	-	-	-	-	-
	No sabe	0%	-	-	-	-	-
	No responde	0%	-	-	-	-	-

Mairana	El hecho no fue lo suficientemente serio	50%	3,4%	96,6%	0,709	35,5%	0,942
	Porque el problema se solucionó	0%	-	-	-	-	-
	Porque no tenía testigos	50%	3,4%	96,6%	0,709	35,5%	0,942
	Por temor a represalias	0%	-	-	-	-	-
	Porque los responsables lo amenazaron	0%	-	-	-	-	-
	Porque conoce a los responsables	0%	-	-	-	-	-
	La policía no podría haber hecho nada	0%	-	-	-	-	-
	La policía me recomendó no registrar la denuncia	0%	-	-	-	-	-
	La justicia no hubiera hecho nada	0%	-	-	-	-	-
	Porque el trámite demanda mucho tiempo	0%	-	-	-	-	-
	Otro	0%	-	-	-	-	-
	No sabe	0%	-	-	-	-	-
	No responde	0%	-	-	-	-	-
Quirusillas	El hecho no fue lo suficientemente serio	100%	100%	100%	0	0%	0
	Porque el problema se solucionó	0%	-	-	-	-	-
	Porque no tenía testigos	0%	-	-	-	-	-
	Por temor a represalias	0%	-	-	-	-	-
	Porque los responsables lo amenazaron	0%	-	-	-	-	-
	Porque conoce a los responsables	0%	-	-	-	-	-
	La policía no podría haber hecho nada	0%	-	-	-	-	-
	La policía me recomendó no registrar la denuncia	0%	-	-	-	-	-
	La justicia no hubiera hecho nada	0%	-	-	-	-	-
	Porque el trámite demanda mucho tiempo	0%	-	-	-	-	-
	Otro	0%	-	-	-	-	-
	No sabe	0%	-	-	-	-	-
	No responde	0%	-	-	-	-	-
Departamento de Santa Cruz	El hecho no fue lo suficientemente serio	15,7%	9,8%	24,1%	0,194	3,0%	1,356
	Porque el problema se solucionó	5,9%	2,7%	12,2%	0,323	1,9%	1,263
	Porque no tenía testigos	22,5%	15,4%	31,5%	0,154	3,4%	1,317
	Por temor a represalias	5,9%	2,6%	13,1%	0,350	2,1%	1,498
	Porque los responsables lo amenazaron	0%	-	-	-	-	-
	Porque conoce a los responsables	3,9%	1,7%	8,8%	0,360	1,4%	1,004
	La policía no podría haber hecho nada	28,4%	20,4%	38,1%	0,135	3,8%	1,401
	La policía me recomendó no registrar la denuncia	0%	-	-	-	-	-
	La justicia no hubiera hecho nada	8,8%	4,6%	16,0%	0,270	2,4%	1,348
	Porque el trámite demanda mucho tiempo	6,4%	2,9%	13,6%	0,333	2,1%	1,469
	Otro (1)	2,5%	0,8%	7,5%	0,481	1,2%	1,150
	No sabe	0%	-	-	-	-	-
	No responde	0%	-	-	-	-	-

(1) Incluye: 0,89% Porque no conoce a los responsables; 0,69% Motivo religioso; 0,68% Ausencia de pruebas 0,21% Sin cobertura telefónica; 0,21% Zona alejada de puestos policiales y 0,05% Prefirió no hacer la denuncia

3.1.2.13. Denuncia de hurto en la provincia Obispo Santistevan

INTERVALO DE CONFIANZA AL 98%							
MUNICIPIO	EL HECHO FUE DENUNCIADO	PORCENTAJE	LÍMITE INFERIOR	LÍMITE SUPERIOR	COEFICIENTE DE VARIACIÓN	ERROR ESTÁNDAR	EFECTO DE DISEÑO
Montero	Sí	10,0%	0,9%	56,6%	0,950	9,5%	1,131
	No	90,0%	43,4%	99,1%	0,106	9,5%	1,131
General Saavedra	Sí	0%	-	-	-	-	-
	No	100%	100%	100%	0,000	0%	0
Minero	Sí	20%	1,8%	77,3%	0,895	17,9%	0,746
	No	80,0%	22,7%	98,2%	0,224	17,9%	0,746
Fernández Alonso	Sí	0%	-	-	-	-	-
	No	0%	-	-	-	-	-
San Pedro	Sí	0%	-	-	-	-	-
	No	100%	100%	100%	0	0%	0
Departamento de Santa Cruz	Sí	21,2%	15,1%	28,8%	13,9%	2,9%	1,284
	No	78,8%	71,2%	84,9%	3,7%	2,9%	1,284

INTERVALO DE CONFIANZA AL 98%							
MUNICIPIO	NO DENUNCIA	PORCENTAJE	LÍMITE INFERIOR	LÍMITE SUPERIOR	COEFICIENTE DE VARIACIÓN	ERROR ESTÁNDAR	EFECTO DE DISEÑO
Montero	El hecho no fue lo suficientemente serio	22,2%	4,2%	65,0%	0,624	13,9%	1,120
	Porque el problema se solucionó	0%	-	-	-	-	-
	Porque no tenía testigos	11,1%	1,0%	59,8%	0,944	10,5%	1,120
	Por temor a represalias	0%	-	-	-	-	-
	Porque los responsables lo amenazaron	0%	-	-	-	-	-
	Porque conoce a los responsables	11,1%	1,0%	59,8%	0,944	10,5%	1,120
	La policía no podría haber hecho nada	22,2%	4,2%	65,0%	0,624	13,9%	1,120
	La policía me recomendó no registrar la denuncia	0%	-	-	-	-	-
	La justicia no hubiera hecho nada	22,2%	4,2%	65,0%	0,624	13,9%	1,120
	Porque el trámite demanda mucho tiempo	11,1%	1,0%	59,8%	0,944	10,5%	1,120
	Otro	0%	-	-	-	-	-
	No sabe	0%	-	-	-	-	-
	No responde	0%	-	-	-	-	-
General Saavedra	El hecho no fue lo suficientemente serio	0%	-	-	-	-	-
	Porque el problema se solucionó	0%	-	-	-	-	-
	Porque no tenía testigos	100%	100%	100%	0	0%	0
	Por temor a represalias	0%	-	-	-	-	-
	Porque los responsables lo amenazaron	0%	-	-	-	-	-
	Porque conoce a los responsables	0%	-	-	-	-	-
	La policía no podría haber hecho nada	0%	-	-	-	-	-
	La policía me recomendó no registrar la denuncia	0%	-	-	-	-	-
	La justicia no hubiera hecho nada	0%	-	-	-	-	-
	Porque el trámite demanda mucho tiempo	0%	-	-	-	-	-
	Otro	0%	-	-	-	-	-
	No sabe	0%	-	-	-	-	-
	No responde	0%	-	-	-	-	-

Minero	El hecho no fue lo suficientemente serio	25,0%	2,2%	83,2%	0,867	21,7%	0,739
	Porque el problema se solucionó	25,0%	2,2%	83,2%	0,867	21,7%	0,739
	Porque no tenía testigos	25,0%	2,2%	83,2%	0,867	21,7%	0,739
	Por temor a represalias	0%	-	-	-	-	-
	Porque los responsables lo amenazaron	0%	-	-	-	-	-
	Porque conoce a los responsables	0%	-	-	-	-	-
	La policía no podría haber hecho nada	25,0%	2,2%	83,2%	0,867	21,7%	0,739
	La policía me recomendó no registrar la denuncia	0%	-	-	-	-	-
	La justicia no hubiera hecho nada	0%	-	-	-	-	-
	Porque el trámite demanda mucho tiempo	0%	-	-	-	-	-
	Otro	0%	-	-	-	-	-
	No sabe	0%	-	-	-	-	-
	No responde	0%	-	-	-	-	-
Fernández Alonso	El hecho no fue lo suficientemente serio	0%	-	-	-	-	-
	Porque el problema se solucionó	0%	-	-	-	-	-
	Porque no tenía testigos	0%	-	-	-	-	-
	Por temor a represalias	0%	-	-	-	-	-
	Porque los responsables lo amenazaron	0%	-	-	-	-	-
	Porque conoce a los responsables	0%	-	-	-	-	-
	La policía no podría haber hecho nada	0%	-	-	-	-	-
	La policía me recomendó no registrar la denuncia	0%	-	-	-	-	-
	La justicia no hubiera hecho nada	0%	-	-	-	-	-
	Porque el trámite demanda mucho tiempo	0%	-	-	-	-	-
	Otro	0%	-	-	-	-	-
	No sabe	0%	-	-	-	-	-
	No responde	0%	-	-	-	-	-
San Pedro	El hecho no fue lo suficientemente serio	0%	-	-	-	-	-
	Porque el problema se solucionó	0%	-	-	-	-	-
	Porque no tenía testigos	0%	-	-	-	-	-
	Por temor a represalias	0%	-	-	-	-	-
	Porque los responsables lo amenazaron	0%	-	-	-	-	-
	Porque conoce a los responsables	0%	-	-	-	-	-
	La policía no podría haber hecho nada	100%	100%	100%	0	0%	0
	La policía me recomendó no registrar la denuncia	0%	-	-	-	-	-
	La justicia no hubiera hecho nada	0%	-	-	-	-	-
	Porque el trámite demanda mucho tiempo	0%	-	-	-	-	-
	Otro	0%	-	-	-	-	-
	No sabe	0%	-	-	-	-	-
	No responde	0%	-	-	-	-	-
Departamento de Santa Cruz	El hecho no fue lo suficientemente serio	15,7%	9,8%	24,1%	0,194	3,0%	1,356
	Porque el problema se solucionó	5,9%	2,7%	12,2%	0,323	1,9%	1,263
	Porque no tenía testigos	22,5%	15,4%	31,5%	0,154	3,4%	1,317
	Por temor a represalias	5,9%	2,6%	13,1%	0,350	2,1%	1,498
	Porque los responsables lo amenazaron	0%	-	-	-	-	-
	Porque conoce a los responsables	3,9%	1,7%	8,8%	0,360	1,4%	1,004
	La policía no podría haber hecho nada	28,4%	20,4%	38,1%	0,135	3,8%	1,401
	La policía me recomendó no registrar la denuncia	0%	-	-	-	-	-
	La justicia no hubiera hecho nada	8,8%	4,6%	16,0%	0,270	2,4%	1,348
	Porque el trámite demanda mucho tiempo	6,4%	2,9%	13,6%	0,333	2,1%	1,469
	Otro (1)	2,5%	0,8%	7,5%	0,481	1,2%	1,150
	No sabe	0%	-	-	-	-	-
	No responde	0%	-	-	-	-	-

(1) 0,89% Porque no conoce a los responsables; 0,69% Motivo religioso; 0,68% Ausencia de pruebas 0,21% Sin cobertura telefónica; 0,21% Zona alejada de puestos policiales y 0,05% Prefirió no hacer la denuncia

3.1.2.14. Denuncia de hurto en la provincia Ñuflo de Chávez

INTERVALO DE CONFIANZA AL 98%							
MUNICIPIO	EL HECHO FUE DENUNCIADO	PORCENTAJE	LÍMITE INFERIOR	LÍMITE SUPERIOR	COEFICIENTE DE VARIACIÓN	ERROR ESTÁNDAR	EFECTO DE DISEÑO
Concepción	Sí	16,7%	1,5%	72,2%	0,914	15,2%	0,771
	No	83,3%	27,8%	98,5%	0,183	15,2%	0,771
San Javier	Sí	50,0%	3,5%	96,5%	0,708	35,4%	0,703
	No	50,0%	3,5%	96,5%	0,708	35,4%	0,703
San Ramón	Sí	33,3%	2,8%	89,8%	0,818	27,3%	0,486
	No	66,7%	10,2%	97,2%	0,409	27,3%	0,486
San Julián	Sí	50,0%	12,9%	87,1%	0,409	20,4%	1,510
	No	50,0%	12,9%	87,1%	0,409	20,4%	1,510
San Antonio de Lomerío	Sí	10%	-	-	-	-	-
	No	10%	-	-	-	-	-
Cuatro Cañadas	Sí	0%	-	-	-	-	-
	No	100%	100%	100%	0	0%	0
Departamento de Santa Cruz	Sí	21,2%	15,1%	28,8%	13,9%	2,9%	1,285
	No	78,8%	71,2%	84,9%	3,7%	2,9%	1,285

INTERVALO DE CONFIANZA AL 98%							
MUNICIPIO	NO DENUNCIA	PORCENTAJE	LÍMITE INFERIOR	LÍMITE SUPERIOR	COEFICIENTE DE VARIACIÓN	ERROR ESTÁNDAR	EFECTO DE DISEÑO
Concepción	El hecho no fue lo suficientemente serio	60,0%	15,0%	92,7%	0,366	21,9%	0,799
	Porque el problema se solucionó	0%	-	-	-	-	-
	Porque no tenía testigos	0%	-	-	-	-	-
	Por temor a represalias	20%	1,8%	77,4%	0,896	17,9%	0,799
	Porque los responsables lo amenazaron	0%	-	-	-	-	-
	Porque conoce a los responsables	0%	-	-	-	-	-
	La policía no podría haber hecho nada	20%	1,8%	77,4%	0,896	17,9%	0,799
	La policía me recomendó no registrar la denuncia	0%	-	-	-	-	-
	La justicia no hubiera hecho nada	0%	-	-	-	-	-
	Porque el trámite demanda mucho tiempo	0%	-	-	-	-	-
	Otro	0%	-	-	-	-	-
	No sabe	0%	-	-	-	-	-
	No responde	0%	-	-	-	-	-
San Javier	El hecho no fue lo suficientemente serio	0%	-	-	-	-	-
	Porque el problema se solucionó	0%	-	-	-	-	-
	Porque no tenía testigos	100%	100%	100%	0	0%	0
	Por temor a represalias	0%	-	-	-	-	-
	Porque los responsables lo amenazaron	0%	-	-	-	-	-
	Porque conoce a los responsables	0%	-	-	-	-	-
	La policía no podría haber hecho nada	0%	-	-	-	-	-
	La policía me recomendó no registrar la denuncia	0%	-	-	-	-	-
	La justicia no hubiera hecho nada	0%	-	-	-	-	-
	Porque el trámite demanda mucho tiempo	0%	-	-	-	-	-
	Otro	0%	-	-	-	-	-
	No sabe	0%	-	-	-	-	-
	No responde	0%	-	-	-	-	-

San Ramón	El hecho no fue lo suficientemente serio	0%	-	-	-	-	-
	Porque el problema se solucionó	50,0%	3,5%	96,5%	0,708	35,4%	0,504
	Porque no tenía testigos	0%	-	-	-	-	-
	Por temor a represalias	0%	-	-	-	-	-
	Porque los responsables lo amenazaron	0%	-	-	-	-	-
	Porque conoce a los responsables	0%	-	-	-	-	-
	La policía no podría haber hecho nada	0%	-	-	-	-	-
	La policía me recomendó no registrar la denuncia	0%	-	-	-	-	-
	La justicia no hubiera hecho nada	50,0%	3,5%	96,5%	0,708	35,4%	0,504
	Porque el trámite demanda mucho tiempo	0%	-	-	-	-	-
	Otro	0%	-	-	-	-	-
	No sabe	0%	-	-	-	-	-
	No responde	0%	-	-	-	-	-
San Julián	El hecho no fue lo suficientemente serio	0%	-	-	-	-	-
	Porque el problema se solucionó	0%	-	-	-	-	-
	Porque no tenía testigos	33,3%	2,8%	89,8%	0,818	27,3%	1,565
	Por temor a represalias	0%	-	-	-	-	-
	Porque los responsables lo amenazaron	0%	-	-	-	-	-
	Porque conoce a los responsables	33,3%	2,8%	89,8%	0,818	27,3%	1,565
	La policía no podría haber hecho nada	0%	-	-	-	-	-
	La policía me recomendó no registrar la denuncia	0%	-	-	-	-	-
	La justicia no hubiera hecho nada	33,3%	2,8%	89,8%	0,818	27,3%	1,565
	Porque el trámite demanda mucho tiempo	0%	-	-	-	-	-
	Otro	0%	-	-	-	-	-
	No sabe	0%	-	-	-	-	-
	No responde	0%	-	-	-	-	-
San Antonio de Lomerío	El hecho no fue lo suficientemente serio	0%	-	-	-	-	-
	Porque el problema se solucionó	0%	-	-	-	-	-
	Porque no tenía testigos	0%	-	-	-	-	-
	Por temor a represalias	0%	-	-	-	-	-
	Porque los responsables lo amenazaron	0%	-	-	-	-	-
	Porque conoce a los responsables	0%	-	-	-	-	-
	La policía no podría haber hecho nada	0%	-	-	-	-	-
	La policía me recomendó no registrar la denuncia	0%	-	-	-	-	-
	La justicia no hubiera hecho nada	0%	-	-	-	-	-
	Porque el trámite demanda mucho tiempo	0%	-	-	-	-	-
	Otro	0%	-	-	-	-	-
	No sabe	0%	-	-	-	-	-
	No responde	0%	-	-	-	-	-
Cuatro Cañadas	El hecho no fue lo suficientemente serio	50,0%	3,5%	96,5%	0,708	35,4%	0,859
	Porque el problema se solucionó	0%	-	-	-	-	-
	Porque no tenía testigos	50,0%	3,5%	96,5%	0,708	35,4%	0,859
	Por temor a represalias	0%	-	-	-	-	-
	Porque los responsables lo amenazaron	0%	-	-	-	-	-
	Porque conoce a los responsables	0%	-	-	-	-	-
	La policía no podría haber hecho nada	0%	-	-	-	-	-
	La policía me recomendó no registrar la denuncia	0%	-	-	-	-	-
	La justicia no hubiera hecho nada	0%	-	-	-	-	-
	Porque el trámite demanda mucho tiempo	0%	-	-	-	-	-
	Otro	0%	-	-	-	-	-
	No sabe	0%	-	-	-	-	-
	No responde	0%	-	-	-	-	-

Departamento de Santa Cruz	El hecho no fue lo suficientemente serio	15,7%	9,8%	24,1%	0,194	3%	1,356
	Porque el problema se solucionó	5,9%	2,7%	12,2%	0,323	1,9%	1,263
	Porque no tenía testigos	22,5%	15,4%	31,5%	0,154	3,4%	1,317
	Por temor a represalias	5,9%	2,6%	13,1%	0,350	2,1%	1,498
	Porque los responsables lo amenazaron	0%	-	-	-	-	-
	Porque conoce a los responsables	3,9%	1,7%	8,8%	0,360	1,4%	1,004
	La policía no podría haber hecho nada	28,4%	20,4%	38,1%	0,135	3,8%	1,401
	La policía me recomendó no registrar la denuncia	0%	-	-	-	-	-
	La justicia no hubiera hecho nada	8,8%	4,6%	16,0%	0,270	2,4%	1,348
	Porque el trámite demanda mucho tiempo	6,4%	2,9%	13,6%	0,333	2,1%	1,469
	Otro (1)	2,5%	0,8%	7,5%	0,481	1,2%	1,150
	No sabe	0%	-	-	-	-	-
	No responde	0%	-	-	-	-	-

(1): Incluye 0,89% porque no conoce a los responsables; 0,69% Motivo religioso; 0,68% Ausencia de pruebas 0,21% Sin cobertura telefónica; 0,21% Zona alejada de puestos policiales y 0,05% Prefirió no hacer la denuncia

3.1.2.15. Denuncia de hurto en la provincia Ángel Sandoval

INTERVALO DE CONFIANZA AL 98%							
MUNICIPIO	EL HECHO FUE DENUNCIADO	PORCENTAJE	LÍMITE INFERIOR	LÍMITE SUPERIOR	COEFICIENTE DE VARIACIÓN	ERROR ESTÁNDAR	EFECTO DE DISEÑO
San Matías	Sí	22,2%	4,1%	65,6%	0,626	13,9%	0,920
	No	77,8%	34,4%	95,9%	0,179	13,9%	0,920
Departamento de Santa Cruz	Sí	21,2%	15,1%	28,8%	0,139	2,9%	1,284
	No	78,8%	71,2%	84,9%	0,037	2,9%	1,284

INTERVALO DE CONFIANZA AL 98%							
MUNICIPIO	NO DENUNCIA	PORCENTAJE	LÍMITE INFERIOR	LÍMITE SUPERIOR	COEFICIENTE DE VARIACIÓN	ERROR ESTÁNDAR	EFECTO DE DISEÑO
San Matías	El hecho no fue lo suficientemente serio	42,9%	10,9%	82,1%	0,438	18,8%	0,887
	Porque el problema se solucionó	14,3%	1,3%	68,3%	0,930	13,3%	0,887
	Porque no tenía testigos	28,6%	5,2%	74,4%	0,600	17,2%	0,887
	Por temor a represalias	0%	-	-	-	-	-
	Porque los responsables lo amenazaron	0%	-	-	-	-	-
	Porque conoce a los responsables	0%	-	-	-	-	-
	La policía no podría haber hecho nada	0%	-	-	-	-	-
	La policía me recomendó no registrar la denuncia	0%	-	-	-	-	-
	La justicia no hubiera hecho nada	0%	-	-	-	-	-
	Porque el trámite demanda mucho tiempo	14,3%	1,3%	68,3%	0,930	13,3%	0,887
	Otro	0%	-	-	-	-	-
	No sabe	0%	-	-	-	-	-
	No responde	0%	-	-	-	-	-

Departamento de Santa Cruz	El hecho no fue lo suficientemente serio	15,7%	9,8%	24,1%	0,194	3%	1,356
	Porque el problema se solucionó	5,9%	2,7%	12,2%	0,323	1,9%	1,263
	Porque no tenía testigos	22,5%	15,4%	31,5%	0,154	3,4%	1,317
	Por temor a represalias	5,9%	2,6%	13,1%	0,350	2,1%	1,498
	Porque los responsables lo amenazaron	0%	-	-	-	-	-
	Porque conoce a los responsables	3,9%	1,7%	8,8%	0,360	1,4%	1,004
	La policía no podría haber hecho nada	28,4%	20,4%	38,1%	0,135	3,8%	1,401
	La policía me recomendó no registrar la denuncia	0%	-	-	-	-	-
	La justicia no hubiera hecho nada	8,8%	4,6%	16,0%	0,270	2,4%	1,348
	Porque el trámite demanda mucho tiempo	6,4%	2,9%	13,6%	0,333	2,1%	1,469
	Otro (1)	2,5%	0,8%	7,5%	0,481	1,2%	1,150
	No sabe	0%	-	-	-	-	-
	No responde	0%	-	-	-	-	-

Otro (1) 0,89% Porque no conoce a los responsables; 0,69% Motivo religioso; 0,68% Ausencia de pruebas 0,21% Sin cobertura telefónica; 0,21% Zona alejada de puestos policiales y 0,05% Prefirió no hacer la denuncia

3.1.2.16. Denuncia de hurto en la provincia Manuel María Caballero

INTERVALO DE CONFIANZA AL 98%							
MUNICIPIO	EL HECHO FUE DENUNCIADO	PORCENTAJE	LÍMITE INFERIOR	LÍMITE SUPERIOR	COEFICIENTE DE VARIACIÓN	ERROR ESTÁNDAR	EFECTO DE DISEÑO
Comarapa	Sí	0%	-	-	-	-	-
	No	100%	100%	100%	0	0%	0
Saipina	Sí	0%	-	-	-	-	-
	No	100%	100%	100%	0	0%	0
Departamento de Santa Cruz	Sí	21,2%	15,1%	28,8%	0,139	2,9%	1,284
	No	78,8%	71,2%	84,9%	0,037	2,9%	1,284

INTERVALO DE CONFIANZA AL 98%							
MUNICIPIO	NO DENUNCIA	PORCENTAJE	LÍMITE INFERIOR	LÍMITE SUPERIOR	COEFICIENTE DE VARIACIÓN	ERROR ESTÁNDAR	EFECTO DE DISEÑO
Comarapa	El hecho no fue lo suficientemente serio	0%	-	-	-	-	-
	Porque el problema se solucionó	100%	100%	100%	0	0%	0
	Porque no tenía testigos	0%	-	-	-	-	-
	Por temor a represalias	0%	-	-	-	-	-
	Porque los responsables lo amenazaron	0%	-	-	-	-	-
	Porque conoce a los responsables	0%	-	-	-	-	-
	La policía no podría haber hecho nada	0%	-	-	-	-	-
	La policía me recomendó no registrar la denuncia	0%	-	-	-	-	-
	La justicia no hubiera hecho nada	0%	-	-	-	-	-
	Porque el trámite demanda mucho tiempo	0%	-	-	-	-	-
	Otro	0%	-	-	-	-	-
	No sabe	0%	-	-	-	-	-
	No responde	0%	-	-	-	-	-

Saipina	El hecho no fue lo suficientemente serio	0%	-	-	-	-	-
	Porque el problema se solucionó	0%	-	-	-	-	-
	Porque no tenía testigos	100%	100%	100%	0	0%	0
	Por temor a represalias	0%	-	-	-	-	-
	Porque los responsables lo amenazaron	0%	-	-	-	-	-
	Porque conoce a los responsables	0%	-	-	-	-	-
	La policía no podría haber hecho nada	0%	-	-	-	-	-
	La policía me recomendó no registrar la denuncia	0%	-	-	-	-	-
	La justicia no hubiera hecho nada	0%	-	-	-	-	-
	Porque el trámite demanda mucho tiempo	0%	-	-	-	-	-
	Otro	0%	-	-	-	-	-
	No sabe	0%	-	-	-	-	-
	No responde	0%	-	-	-	-	-
Departamento de Santa Cruz	El hecho no fue lo suficientemente serio	15,7%	9,8%	24,1%	0,194	3,0%	1,356
	Porque el problema se solucionó	5,9%	2,7%	12,2%	0,323	1,9%	1,263
	Porque no tenía testigos	22,5%	15,4%	31,5%	0,154	3,4%	1,317
	Por temor a represalias	5,9%	2,6%	13,1%	0,350	2,1%	1,498
	Porque los responsables lo amenazaron	0%	-	-	-	-	-
	Porque conoce a los responsables	3,9%	1,7%	8,8%	0,360	1,4%	1,004
	La policía no podría haber hecho nada	28,4%	20,4%	38,1%	0,135	3,8%	1,401
	La policía me recomendó no registrar la denuncia	0%	-	-	-	-	-
	La justicia no hubiera hecho nada	8,8%	4,6%	16,0%	0,270	2,4%	1,348
	Porque el trámite demanda mucho tiempo	6,4%	2,9%	13,6%	0,333	2,1%	1,469
	Otro (1)	2,5%	0,8%	7,5%	0,481	1,2%	1,150
	No sabe	0%	-	-	-	-	-
	No responde	0%	-	-	-	-	-

(1) 0,89% Porque no conoce a los responsables; 0,69% Motivo religioso; 0,68% Ausencia de pruebas 0,21% Sin cobertura telefónica; 0,21% Zona alejada de puestos policiales y 0,05% Prefirió no hacer la denuncia

3.1.2.17. Denuncia de hurto en la provincia Germán Busch

			INTERVALO DE CONFIANZA AL 98%				
MUNICIPIO	EL HECHO FUE DENUNCIADO	PORCENTAJE	LÍMITE INFERIOR	LÍMITE SUPERIOR	COEFICIENTE DE VARIACIÓN	ERROR ESTÁNDAR	EFECTO DE DISEÑO
Puerto Suárez	Sí	33,3%	2,7%	90%	0,819	27,3%	78,2%
	No	66,7%	10,0%	97,3%	0,410	27,3%	78,2%
Puerto Quijarro	Sí	50,0%	3,4%	96,6%	0,710	35,5%	1,482
	No	50,0%	3,4%	96,6%	0,710	35,5%	1,482
Carmen Rivero Torrez	Sí	-	-	-	-	-	-
	No	100,0%	100%	100%	0	0%	0%
Departamento de Santa Cruz	Sí	21,2%	15,1%	28,8%	0,139	2,9%	1,284
	No	78,8%	71,2%	84,9%	0,037	2,9%	1,284

INTERVALO DE CONFIANZA AL 98%							
PROVINCIA	NO DENUNCIA	PORCENTAJE	LÍMITE INFERIOR	LÍMITE SUPERIOR	COEFICIENTE DE VARIACIÓN	ERROR ESTÁNDAR	EFECTO DE DISEÑO
Puerto Suárez	El hecho no fue lo suficientemente serio	0%	-	-	-	-	-
	Porque el problema se solucionó	0%	-	-	-	-	-
	Porque no tenía testigos	50,0%	3,4%	96,6%	0,710	35,5%	0,831
	Por temor a represalias	0%	-	-	-	-	-
	Porque los responsables lo amenazaron	0%	-	-	-	-	-
	Porque conoce a los responsables	0%	-	-	-	-	-
	La policía no podría haber hecho nada	50%	3,4%	96,6%	0,710	35,5%	0,831
	La policía me recomendó no registrar la denuncia	0%	-	-	-	-	-
	La justicia no hubiera hecho nada	0%	-	-	-	-	-
	Porque el trámite demanda mucho tiempo	0%	-	-	-	-	-
	Otro	0%	-	-	-	-	-
	No sabe	0%	-	-	-	-	-
	No responde	0%	-	-	-	-	-
Puerto Quijarro	El hecho no fue lo suficientemente serio	0%	-	-	-	-	-
	Porque el problema se solucionó	0%	-	-	-	-	-
	Porque no tenía testigos	100%	100%	100%	0	0%	0
	Por temor a represalias	0%	-	-	-	-	-
	Porque los responsables lo amenazaron	0%	-	-	-	-	-
	Porque conoce a los responsables	0%	-	-	-	-	-
	La policía no podría haber hecho nada	0%	-	-	-	-	-
	La policía me recomendó no registrar la denuncia	0%	-	-	-	-	-
	La justicia no hubiera hecho nada	0%	-	-	-	-	-
	Porque el trámite demanda mucho tiempo	0%	-	-	-	-	-
	Otro	0%	-	-	-	-	-
	No sabe	0%	-	-	-	-	-
	No responde	0%	-	-	-	-	-
Carmen Rivero Torrez	El hecho no fue lo suficientemente serio	0%	-	-	-	-	-
	Porque el problema se solucionó	0%	-	-	-	-	-
	Porque no tenía testigos	50,0%	3,4%	96,6%	0,710	35,5%	0,434
	Por temor a represalias	0%	-	-	-	-	-
	Porque los responsables lo amenazaron	0%	-	-	-	-	-
	Porque conoce a los responsables	0%	-	-	-	-	-
	La policía no podría haber hecho nada	50,0%	3,4%	96,6%	0,710	35,5%	0,434
	La policía me recomendó no registrar la denuncia	0%	-	-	-	-	-
	La justicia no hubiera hecho nada	0%	-	-	-	-	-
	Porque el trámite demanda mucho tiempo	0%	-	-	-	-	-
	Otro	0%	-	-	-	-	-
	No sabe	0%	-	-	-	-	-
	No responde	0%	-	-	-	-	-

Departamento de Santa Cruz	El hecho no fue lo suficientemente serio	15,7%	9,8%	24,1%	0,194	3%	1,356
	Porque el problema se solucionó	5,9%	2,7%	12,2%	0,323	1,9%	1,263
	Porque no tenía testigos	22,5%	15,4%	31,5%	0,154	3,4%	1,317
	Por temor a represalias	5,9%	2,6%	13,1%	0,350	2,1%	1,498
	Porque los responsables lo amenazaron	0%	-	-	-	-	-
	Porque conoce a los responsables	3,9%	1,7%	8,8%	0,360	1,4%	1,004
	La policía no podría haber hecho nada	28,4%	20,4%	38,1%	0,135	3,8%	1,401
	La policía me recomendó no registrar la denuncia	0%	-	-	-	-	-
	La justicia no hubiera hecho nada	8,8%	4,6%	16,0%	0,270	2,4%	1,348
	Porque el trámite demanda mucho tiempo	6,4%	2,9%	13,6%	0,333	2,1%	1,469
	Otro (1)	2,5%	0,8%	7,5%	0,481	1,2%	1,150
	No sabe	0%	-	-	-	-	-
	No responde	0%	-	-	-	-	-

(1): Incluye 0,89% Porque no conoce a los responsables; 0,69% Motivo religioso; 0,68% Ausencia de pruebas 0,21% Sin cobertura telefónica; 0,21% Zona alejada de puestos policiales y 0,05% Prefirió no hacer la denuncia

3.1.2.18. Denuncia de hurto en la provincia Guarayos

INTERVALO DE CONFIANZA AL 98%							
MUNICIPIO	EL HECHO FUE DENUNCIADO	PORCENTAJE	LÍMITE INFERIOR	LÍMITE SUPERIOR	COEFICIENTE DE VARIACIÓN	ERROR ESTÁNDAR	EFECTO DE DISEÑO
Ascensión de Guarayos	Sí	50,0%	3,5%	96,5%	0,709	35,4%	1,191
	No	50,0%	3,5%	96,5%	0,709	35,4%	1,191
Urubichá	Sí	0%	-	-	-	-	-
	No	100%	100%	100%	0	0%	0
El Puente	Sí	0%	-	-	-	-	-
	No	100%	100%	100%	0	0%	0%
Departamento de Santa Cruz	Sí	21,2%	15,1%	28,8%	0,139	2,9%	1,285
	No	78,8%	71,2%	84,9%	0,037	2,9%	1,285

INTERVALO DE CONFIANZA AL 98%							
MUNICIPIO	NO DENUNCIA	PORCENTAJE	LÍMITE INFERIOR	LÍMITE SUPERIOR	COEFICIENTE DE VARIACIÓN	ERROR ESTÁNDAR	EFECTO DE DISEÑO
Ascensión de Guarayos	El hecho no fue lo suficientemente serio	0%	-	-	-	-	-
	Porque el problema se solucionó	0%	-	-	-	-	-
	Porque no tenía testigos	100%	100%	100%	0	0%	0
	Por temor a represalias	0%	-	-	-	-	-
	Porque los responsables lo amenazaron	0%	-	-	-	-	-
	Porque conoce a los responsables	0%	-	-	-	-	-
	La policía no podría haber hecho nada	0%	-	-	-	-	-
	La policía me recomendó no registrar la denuncia	0%	-	-	-	-	-
	La justicia no hubiera hecho nada	0%	-	-	-	-	-
	Porque el trámite demanda mucho tiempo	0%	-	-	-	-	-
	Otro	0%	-	-	-	-	-
	No sabe	0%	-	-	-	-	-
	No responde	0%	-	-	-	-	-

Urubichá	El hecho no fue lo suficientemente serio	0%	-	-	-	-	-
	Porque el problema se solucionó	50,0%	3,5%	96,5%	0,709	35,4%	0,261
	Porque no tenía testigos	0%	-	-	-	-	-
	Por temor a represalias	0%	-	-	-	-	-
	Porque los responsables lo amenazaron	0%	-	-	-	-	-
	Porque conoce a los responsables	0%	-	-	-	-	-
	La policía no podría haber hecho nada	0%	-	-	-	-	-
	La policía me recomendó no registrar la denuncia	0%	-	-	-	-	-
	La justicia no hubiera hecho nada	0%	-	-	-	-	-
	Porque el trámite demanda mucho tiempo	0%	-	-	-	-	-
	Otro (1)	50,0%	3,5%	96,5%	0,709	35,4%	0,261
	No sabe	0%	-	-	-	-	-
	No responde	0%	-	-	-	-	-
El Puente	El hecho no fue lo suficientemente serio	0%	-	-	-	-	-
	Porque el problema se solucionó	0%	-	-	-	-	-
	Porque no tenía testigos	33,3%	2,7%	89,9%	0,818	27,3%	1,115
	Por temor a represalias	0%	-	-	-	-	-
	Porque los responsables lo amenazaron	0%	-	-	-	-	-
	Porque conoce a los responsables	0%	-	-	-	-	-
	La policía no podría haber hecho nada	0%	-	-	-	-	-
	La policía me recomendó no registrar la denuncia	0%	-	-	-	-	-
	La justicia no hubiera hecho nada	0%	-	-	-	-	-
	Porque el trámite demanda mucho tiempo	0%	-	-	-	-	-
	Otro (2)	66,7%	10,1%	97,3%	0,409	27,3%	1,115
	No sabe	0%	-	-	-	-	-
	No responde	0%	-	-	-	-	-
Departamento de Santa Cruz	El hecho no fue lo suficientemente serio	15,7%	9,8%	24,1%	0,194	3,0%	1,356
	Porque el problema se solucionó	5,9%	2,7%	12,2%	0,323	1,9%	1,263
	Porque no tenía testigos	22,5%	15,4%	31,5%	0,154	3,4%	1,317
	Por temor a represalias	5,9%	2,6%	13,1%	0,350	2,1%	1,498
	Porque los responsables lo amenazaron	0%	-	-	-	-	-
	Porque conoce a los responsables	3,9%	1,7%	8,8%	0,360	1,4%	1,004
	La policía no podría haber hecho nada	28,4%	20,4%	38,1%	0,135	3,8%	1,401
	La policía me recomendó no registrar la denuncia	0%	-	-	-	-	-
	La justicia no hubiera hecho nada	8,8%	4,6%	16,0%	0,270	2,4%	1,348
	Porque el trámite demanda mucho tiempo	6,4%	2,9%	13,6%	0,333	2,1%	1,469
	Otro (3)	2,5%	0,8%	7,5%	0,481	1,2%	1,150
	No sabe	0%	-	-	-	-	-
	No responde	0%	-	-	-	-	-

(1) Prefirió no hacer la denuncia

(2): Incluye 33,33% Porque no conoce a los responsables; 33,33% la zona está alejada de los puestos policiales y 33.33% sin cobertura telefónica

(3): Incluye 0,89% Porque no conoce a los responsables; 0,69% Motivo religioso; 0,68% Ausencia de pruebas 0,21% Sin cobertura telefónica; 0,21% Zona alejada de puestos policiales y 0,05% Prefirió no hacer la denuncia

COVID

4 COVID-19

4.1. Decesos

4.1.1. Cantidad de decesos por Covid-19

4.1.1.1. Cantidad de decesos por Covid-19 en el Departamento

INTERVALO DE CONFIANZA AL 98%							
PROVINCIA	DECESOS POR COVID-19	PORCENTAJE	LÍMITE INFERIOR	LÍMITE SUPERIOR	COEFICIENTE DE VARIACIÓN	ERROR ESTÁNDAR	EFECTO DE DISEÑO
Andrés Ibáñez	Sí	2,5%	1,8%	3,4%	0,139	0,3%	1,831
	No	97,5%	96,6%	98,2%	0,004	0,3%	1,831
Ignacio Warnes	Sí	1,6%	0,5%	5,5%	0,531	0,9%	1,324
	No	98,4%	94,5%	99,5%	0,009	0,9%	1,324
José Miguel de Velasco	Sí	0,9%	0,2%	5,5%	0,768	0,7%	0,617
	No	99,1%	94,5%	99,8%	0,007	0,7%	0,617
Ichilo	Sí	1,5%	0,4%	6,0%	0,600	0,9%	1,072
	No	98,5%	94,0%	99,6%	0,009	0,9%	1,072
Chiquitos	Sí	3,4%	1,4%	8,1%	0,377	1,3%	0,576
	No	96,6%	91,9%	98,6%	0,013	1,3%	0,576
Sara	Sí	3,4%	1,1%	9,4%	0,457	1,5%	0,561
	No	96,6%	90,6%	98,9%	0,016	1,5%	0,561
Cordillera	Sí	1,8%	0,5%	5,9%	0,523	0,9%	0,921
	No	98,2%	94,1%	99,5%	0,009	0,9%	0,921
Vallegrande	Sí	0%	-	-	-	-	-
	No	100%	100%	100%	0	0%	0,515
Florida	Sí	1,4%	0,3%	7,3%	0,711	1,0%	0
	No	98,6%	92,7%	99,7%	0,010	1,0%	0,730
Obispo Santistevan	Sí	1,2%	0,4%	3,2%	0,426	0,5%	0
	No	98,8%	96,8%	99,6%	0,005	0,5%	0,602
Ñuflo de Chávez	Sí	1,9%	0,8%	4,8%	0,392	0,8%	0
	No	98,1%	95,2%	99,2%	0,008	0,8%	0,224
Ángel Sandoval	Sí	0,9%	0,1%	8,5%	0,996	0,9%	0
	No	99,1%	91,5%	99,9%	0,009	0,9%	0,452
Manuel María Caballero	Sí	0,9%	0,1%	9,0%	0,995	0,9%	0
	No	99,1%	91,0%	99,9%	0,010	0,9%	1,012
Germán Busch	Sí	1,2%	0,1%	10,9%	0,993	1,2%	0
	No	98,8%	89,1%	99,9%	0,012	1,2%	0,421
Guarayos	Sí	1,9%	0,6%	6,0%	0,504	1,0%	0
	No	98,1%	94,0%	99,4%	0,010	1,0%	0
Departamento de Santa Cruz	Sí	2,2%	1,7%	2,9%	0,112	0,2%	1,572
	No	97,8%	97,1%	98,3%	0,003	0,2%	1,572

INTERVALO DE CONFIANZA AL 98%						
PERSONAS FALLECIDAS POR COVID-19	MEDIA	LÍMITE INFERIOR	LÍMITE SUPERIOR	COEFICIENTE DE VARIACIÓN	ERROR ESTÁNDAR	EFECTO DE DISEÑO
Andrés Ibáñez	1,08	0,99	1,17	0,040	0,040	1,706
Ignacio Warnes	1,00	1,00	1,00	0	0	-
José Miguel de Velasco	1,00	1,00	1,00	0	0	-
Ichilo	1,00	1,00	1,00	0	0	-
Chiquitos	1,00	1,00	1,00	0	0	-
Sara	1,23	0,75	1,71	0,160	0,200	0,521
Cordillera	1,04	0,93	1,15	0,050	0,050	0,157
Vallegrande	0	-	-	-	-	-
Florida	1,00	1,00	1,00	0	0	-
Obispo Santistevan	1,44	0,54	2,34	0,260	0,381	0,736
Ñuflo de Chávez	1,00	1,00	1,00	0	0	-
Ángel Sandoval	1,00	1,00	1,00	0	0	-
Manuel María Caballero	1,00	1,00	1,00	0	0	-
Germán Busch	1,00	1,00	1,00	0	0	-
Guarayos	1,00	1,00	1,00	0	0	-
Departamento de Santa Cruz	1,08	1,00	1,16	0,030	0,033	1,339

4.1.1.2. Cantidad de decesos por Covid-19 en la Región Metropolitana

INTERVALO DE CONFIANZA AL 98%							
MUNICIPIO	DECESOS POR COVID-19	PORCENTAJE	LÍMITE INFERIOR	LÍMITE SUPERIOR	COEFICIENTE DE VARIACIÓN	ERROR ESTÁNDAR	EFECTO DE DISEÑO
Santa Cruz de la Sierra	Sí	2,8%	2,0%	3,9%	0,140	0,4%	1,196
	No	97,2%	96,1%	98,0%	0,004	0,4%	1,196
Cotoca	Sí	1,3%	0,1%	11,6%	0,994	1,2%	1,216
	No	98,8%	88,4%	99,9%	0,013	1,2%	1,216
Porongo	Sí	0%	-	-	-	-	-
	No	100%	100%	100%	0	0%	0
La Guardia	Sí	0%	-	-	-	-	-
	No	100%	100%	100%	0	0%	0
El Torno	Sí	0%	-	-	-	-	-
	No	100%	100%	100%	0	0%	0
Warnes	Sí	1,6%	0,4%	5,9%	0,573	0,9%	0,922
	No	98,4%	94,1%	99,6%	0,009	0,9%	0,922
Departamento de Santa Cruz	Sí	2,2%	1,7%	2,9%	0,112	0,2%	1,572
	No	97,8%	97,1%	98,3%	0,003	0,2%	1,572

INTERVALO DE CONFIANZA AL 98%						
PERSONAS FALLECIDAS POR COVID-19	MEDIA	LÍMITE INFERIOR	LÍMITE SUPERIOR	COEFICIENTE DE VARIACIÓN	ERROR ESTÁNDAR	EFECTO DE DISEÑO
Santa Cruz de la Sierra	1,08	0,99	1,18	0,037	0,040	1,184
Cotoca	1,00	1,00	1,00	0	0	0
Porongo	0	0	0	0	0	0
La Guardia	0	0	0	0	0	0
El Torno	0	0	0	0	0	0
Warnes	1,00	1,00	1,00	0	0	0
Departamento de Santa Cruz	1,08	1,00	1,16	0,030	0,033	1,399

4.1.1.3. Cantidad de decesos por Covid-19 en el Municipio de Santa Cruz de la Sierra

INTERVALO DE CONFIANZA AL 98%							
DISTRITOS	DECESOS POR COVID-19	PORCENTAJE	LÍMITE INFERIOR	LÍMITE SUPERIOR	COEFICIENTE DE VARIACIÓN	ERROR ESTÁNDAR	EFECTO DE DISEÑO
D1	Sí	3,8%	1,4%	10,4%	0,439	1,7%	1,255
	No	96,2%	89,6%	98,6%	0,018	1,7%	1,255
D2	Sí	1,6%	0,3%	7,9%	0,702	1,1%	0,739
	No	98,4%	92,1%	99,7%	0,012	1,1%	0,739
D3	Sí	2,5%	0,6%	9,0%	0,570	1,4%	0,615
	No	97,5%	91,0%	99,4%	0,014	1,4%	0,615
D4	Sí	2,7%	0,7%	9,7%	0,570	1,5%	0,884
	No	97,3%	90,3%	99,3%	0,016	1,5%	0,884
D5	Sí	1,9%	0,5%	6,8%	0,572	1,1%	1,156
	No	98,1%	93,2%	99,5%	0,011	1,1%	0,156
D6	Sí	3,9%	1,6%	9,0%	0,371	1,4%	1,461
	No	96,1%	91,0%	98,4%	0,015	1,4%	1,461
D7	Sí	4,4%	1,8%	10,2%	0,370	1,6%	1,399
	No	95,6%	89,8%	98,2%	0,017	1,6%	1,399
D8	Sí	2,6%	0,9%	7,2%	0,441	1,2%	1,373
	No	97,4%	92,8%	99,1%	0,012	1,2%	1,373
D9	Sí	2,4%	0,6%	8,8%	0,571	1,4%	1,062
	No	97,6%	91,2%	99,4%	0,014	1,4%	1,062
D10	Sí	3,3%	1,2%	8,9%	0,440	1,4%	1,004
	No	96,7%	91,1%	98,8%	0,015	1,4%	1,004
D11	Sí	2,1%	0,6%	7,7%	0,571	1,2%	1,006
	No	97,9%	92,3%	99,4%	0,012	1,2%	1,006
D12	Sí	1,3%	0,2%	6,3%	0,703	0,9%	1,176
	No	98,7%	93,7%	99,8%	0,009	0,9%	1,176
D13	Sí	1,0%	0,1%	9,6%	0,995	1,0%	0,468
	No	99,0%	90,4%	99,9%	0,010	1,0%	0,468
D14	Sí	0%	-	-	-	-	-
	No	100%	100%	100%	0	0%	0
D15	Sí	3,1%	0,3%	25,6%	0,984	3,1%	0,084
	No	96,9%	74,4%	99,7%	0,032	3,1%	0,084
DI	Sí	4,2%	1,5%	11,3%	0,438	1,8%	0,397
	No	95,8%	88,7%	98,5%	0,019	1,8%	0,397
AR	Sí	0%	-	-	-	-	-
	No	100%	100%	100%	0	0%	0
Departamento de Santa Cruz	Sí	2,2%	1,7%	2,9%	0,112	0,2%	1,572
	No	97,8%	97,1%	98,3%	0,003	0,2%	1,572

INTERVALO DE CONFIANZA AL 98%						
PERSONAS FALLECIDAS POR COVID-19	MEDIA	LÍMITE INFERIOR	LÍMITE SUPERIOR	COEFICIENTE DE VARIACIÓN	ERROR ESTÁNDAR	EFECTO DE DISEÑO
D1	1,00	1,00	1,00	0	0	0
D2	1,00	1,00	1,00	0	0	0
D3	1,00	1,00	1,00	0	0	0
D4	1,33	0,67	1,99	0,206	0,275	0,831
D5	1,00	1,00	1,00	0	0	0
D6	1,29	0,87	1,70	0,134	0,172	1,371
D7	1,00	1,00	1,00	0	0	0
D8	1,00	1,00	1,00	0	0	0
D9	1,00	1,00	1,00	0	0	0
D10	1,20	0,77	1,63	0,150	0,181	0,944
D11	1,00	1,00	1,00	0	0	0
D12	1,00	1,00	1,00	0	0	0
D13	1,00	1,00	1,00	0	0	0
D14	0	-	-	-	-	-
D15	1,00	1,00	1,00	0	0	0
DI	1,00	1,00	1,00	0	0	0
AR	0	-	-	-	-	-
Departamento de Santa Cruz	1,08	1,00	1,16	0,030	0,033	1,339

4.1.1.4. Cantidad de decesos por Covid-19 en la Provincia Andrés Ibáñez

INTERVALO DE CONFIANZA AL 98%							
MUNICIPIO	DECESOS POR COVID-19	PORCENTAJE	LÍMITE INFERIOR	LÍMITE SUPERIOR	COEFICIENTE DE VARIACIÓN	ERROR ESTÁNDAR	EFECTO DE DISEÑO
Santa Cruz de la Sierra	Sí	2,8%	2,0%	3,9%	0,140	0,4%	1,189
	No	97,2%	96,1%	98,0%	0,004	0,4%	1,189
Cotoca	Sí	1,3%	0,1%	11,6%	0,994	1,2%	1,208
	No	98,8%	88,4%	99,9%	0,013	1,2%	1,208
Porongo	Sí	0%	-	-	-	-	-
	No	100%	100%	100%	0	0%	0
La Guardia	Sí	0%	-	-	-	-	-
	No	100%	100%	100%	0	0%	0
El Torno	Sí	0%	-	-	-	-	-
	No	100%	100%	100%	0	0%	0
Departamento de Santa Cruz	Sí	2,2%	1,7%	2,9%	0,112	0,2%	1,572
	No	97,8%	97,1%	98,3%	0,003	0,2%	1,572

INTERVALO DE CONFIANZA AL 98%						
PERSONAS FALLECIDAS POR COVID-19	MEDIA	LÍMITE INFERIOR	LÍMITE SUPERIOR	COEFICIENTE DE VARIACIÓN	ERROR ESTÁNDAR	EFECTO DE DISEÑO
Santa Cruz de la Sierra	1,08	0,99	1,18	0,037	0,040	1,175
Cotoca	1,00	1,00	1,00	0	0	0
Porongo	0	-	-	-	-	-
La Guardia	0	-	-	-	-	-
El Torno	0	-	-	-	-	-
Departamento de Santa Cruz	1,08	1,00	1,16	0,030	0,033	1,339

4.1.1.5. Cantidad de decesos por Covid-19 en la Provincia Ignacio Warnes

INTERVALO DE CONFIANZA AL 98%							
MUNICIPIO	DECESOS POR COVID-19	PORCENTAJE	LÍMITE INFERIOR	LÍMITE SUPERIOR	COEFICIENTE DE VARIACIÓN	ERROR ESTÁNDAR	EFECTO DE DISEÑO
Warnes	Sí	1,6%	0,4%	6,0%	0,574	0,9%	1,153
	No	98,4%	94,0%	99,6%	0,009	0,9%	1,153
Okinawa Uno	Sí	2,4%	0,2%	21,2%	0,990	2,4%	0,323
	No	97,6%	78,8%	99,8%	0,025	2,4%	0,323
Departamento de Santa Cruz	Sí	2,2%	1,7%	2,9%	0,112	0,2%	1,572
	No	97,8%	97,1%	98,3%	0,003	0,2%	1,572

INTERVALO DE CONFIANZA AL 98%						
PERSONAS FALLECIDAS POR COVID-19	MEDIA	LÍMITE INFERIOR	LÍMITE SUPERIOR	COEFICIENTE DE VARIACIÓN	ERROR ESTÁNDAR	EFECTO DE DISEÑO
Warnes	1,00	1,00	1,00	0	0	0
Okinawa Uno	1,00	1,00	1,00	0	0	0
Departamento de Santa Cruz	1,08	1,00	1,16	0,030	0,033	1,339

4.1.1.6. Cantidad de decesos por Covid-19 en la Provincia José Miguel de Velasco

INTERVALO DE CONFIANZA AL 98%							
MUNICIPIO	DECESOS POR COVID-19	PORCENTAJE	LÍMITE INFERIOR	LÍMITE SUPERIOR	COEFICIENTE DE VARIACIÓN	ERROR ESTÁNDAR	EFECTO DE DISEÑO
San Ignacio de Velasco	Sí	0,9%	0,1%	8,7%	0,998	0,9%	1,579
	No	99,1%	91,3%	99,9%	0,009	0,9%	1,579
San Miguel de Velasco	Sí	1,6%	0,2%	14,9%	0,994	1,6%	0,621
	No	98,4%	85,1%	99,8%	0,016	1,6%	0,621
San Rafael de Velasco	Sí	0%	-	-	-	-	-
	No	100%	100%	100%	0	0%	0
Departamento de Santa Cruz	Sí	2,2%	1,7%	2,9%	0,112	0,2%	1,572
	No	97,8%	97,1%	98,3%	0,003	0,2%	1,572

INTERVALO DE CONFIANZA AL 98%						
PERSONAS FALLECIDAS POR COVID-19	MEDIA	LÍMITE INFERIOR	LÍMITE SUPERIOR	COEFICIENTE DE VARIACIÓN	ERROR ESTÁNDAR	EFECTO DE DISEÑO
San Ignacio de Velasco	1,00	1,00	1,00	0	0	0
San Miguel de Velasco	1,00	1,00	1,00	0	0	0
San Rafael de Velasco	0	-	-	-	-	-
Departamento de Santa Cruz	1,08	1,00	1,16	0,030	0,033	1,339

4.1.1.7. Cantidad de decesos por Covid-19 en la Provincia Ichilo

INTERVALO DE CONFIANZA AL 98%							
MUNICIPIO	DECESOS POR COVID-19	PORCENTAJE	LÍMITE INFERIOR	LÍMITE SUPERIOR	COEFICIENTE DE VARIACIÓN	ERROR ESTÁNDAR	EFECTO DE DISEÑO
Buena Vista	Sí	0%	-	-	-	-	-
	No	100%	100%	100%	0	0%	0
San Carlos	Sí	2,1%	0,2%	18,6%	0,992	2,1%	0,705
	No	97,9%	81,4%	99,8%	0,021	2,1%	0,705
Yapacaní	Sí	1,4%	0,1%	12,9%	0,995	1,4%	1,752
	No	98,6%	87,1%	99,9%	0,014	1,4%	1,752
San Juan	Sí	3,8%	0,7%	17,9%	0,695	2,7%	0,407
	No	96,2%	82,1%	99,3%	0,028	2,7%	0,407
Departamento de Santa Cruz	Sí	2,2%	1,7%	2,9%	0,112	0,2%	1,572
	No	97,8%	97,1%	98,3%	0,003	0,2%	1,572

INTERVALO DE CONFIANZA AL 98%						
PERSONAS FALLECIDAS POR COVID-19	MEDIA	LÍMITE INFERIOR	LÍMITE SUPERIOR	COEFICIENTE DE VARIACIÓN	ERROR ESTÁNDAR	EFECTO DE DISEÑO
Buena Vista	0	-	-	-	-	-
San Carlos	1,00	1,00	1,00	0	0	0
Yapacaní	1,00	1,00	1,00	0	0	0
San Juan	1,00	1,00	1,00	0	0	0
Departamento de Santa Cruz	1,08	1,00	1,16	0,030	0,033	1,339

4.1.1.8. Cantidad de decesos por Covid-19 en la Provincia Chiquitos

INTERVALO DE CONFIANZA AL 98%							
MUNICIPIO	DECESOS POR COVID-19	PORCENTAJE	LÍMITE INFERIOR	LÍMITE SUPERIOR	COEFICIENTE DE VARIACIÓN	ERROR ESTÁNDAR	EFECTO DE DISEÑO
San José de Chiquitos	Sí	6,9%	2,4%	18,2%	0,433	3,0%	0,812
	No	93,1%	81,8%	97,6%	0,032	3,0%	0,812
Pailón	Sí	1,4%	0,1%	13,1%	0,996	1,4%	1,120
	No	98,6%	86,9%	99,9%	0,014	1,4%	1,120
Roboré	Sí	2,5%	0,2%	21,8%	0,990	2,5%	1,164
	No	97,5%	78,2%	99,8%	0,025	2,5%	1,164
Departamento de Santa Cruz	Sí	2,2%	1,7%	2,9%	0,112	0,2%	1,572
	No	97,8%	97,1%	98,3%	0,003	0,2%	1,572

INTERVALO DE CONFIANZA AL 98%						
PERSONAS FALLECIDAS POR COVID-19	MEDIA	LÍMITE INFERIOR	LÍMITE SUPERIOR	COEFICIENTE DE VARIACIÓN	ERROR ESTÁNDAR	EFECTO DE DISEÑO
San José de Chiquitos	1,00	1,00	1,00	0	0	0
Pailón	1,00	1,00	1,00	0	0	0
Roboré	1,00	1,00	1,00	0	0	0
Departamento de Santa Cruz	1,08	1,00	1,16	0,030	0,033	1,339

4.1.1.9. Cantidad de decesos por Covid-19 en la Provincia Sara

INTERVALO DE CONFIANZA AL 98%							
MUNICIPIO	DECESOS POR COVID-19	PORCENTAJE	LÍMITE INFERIOR	LÍMITE SUPERIOR	COEFICIENTE DE VARIACIÓN	ERROR ESTÁNDAR	EFECTO DE DISEÑO
Portachuelo	Sí	5,5%	1,4%	19,0%	0,563	3,1%	1,267
	No	94,5%	81,0%	98,6%	0,032	3,1%	1,267
Santa Rosa del Sara	Sí	1,7%	0,2%	15,4%	0,995	1,7%	1,188
	No	98,3%	84,6%	99,8%	0,017	1,7%	1,188
Colpa Bélgica	Sí	2,2%	0,2%	19,4%	0,992	2,2%	0,476
	No	97,8%	80,6%	99,8%	0,022	2,2%	0,476
Departamento de Santa Cruz	Sí	2,2%	1,7%	2,9%	0,112	0,2%	1,572
	No	97,8%	97,1%	98,3%	0,003	0,2%	1,572

INTERVALO DE CONFIANZA AL 98%						
PERSONAS FALLECIDAS POR COVID-19	MEDIA	LÍMITE INFERIOR	LÍMITE SUPERIOR	COEFICIENTE DE VARIACIÓN	ERROR ESTÁNDAR	EFECTO DE DISEÑO
Portachuelo	1,33	0,19	2,47	0,230	0,304	1,172
Santa Rosa del Sara	1,00	1,00	1,00	0	0	0
Colpa Bélgica	1,00	1,00	1,00	0	0	0
Departamento de Santa Cruz	1,08	1,00	1,16	0,030	0,033	1,339

4.1.1.10. Cantidad de decesos por Covid-19 en la Provincia Cordillera

INTERVALO DE CONFIANZA AL 98%							
MUNICIPIO	DECESOS POR COVID-19	PORCENTAJE	LÍMITE INFERIOR	LÍMITE SUPERIOR	COEFICIENTE DE VARIACIÓN	ERROR ESTÁNDAR	EFECTO DE DISEÑO
Lagunilla	Sí	0%	-	-	-	-	-
	No	100%	100%	100%	0	0%	0
Charagua	Sí	1,3%	0,1%	12,2%	0,995	1,3%	0,847
	No	98,7%	87,8%	99,9%	0,013	1,3%	0,847
Cabezas	Sí	2,5%	0,2%	21,6%	0,989	2,5%	1,927
	No	97,5%	78,4%	99,8%	0,025	2,5%	1,927
Cuevo	Sí	2,9%	0,3%	24,6%	0,987	2,9%	0,330
	No	97,1%	75,4%	99,7%	0,030	2,9%	0,330
Gutiérrez	Sí	0%	-	-	-	-	-
	No	100%	100%	100%	0	0%	0
Camiri	Sí	1,8%	0,2%	16,2%	0,993	1,8%	1,972
	No	98,2%	83,8%	99,8%	0,018	1,8%	1,972
Boyuibe	Sí	5,1%	1,0%	22,8%	0,690	3,5%	0,282
	No	94,9%	77,2%	99,0%	0,037	3,5%	0,282
Departamento de Santa Cruz	Sí	2,2%	1,7%	2,9%	0,112	0,2%	1,572
	No	97,8%	97,1%	98,3%	0,003	0,2%	1,572

INTERVALO DE CONFIANZA AL 98%						
PERSONAS FALLECIDAS POR COVID-19	MEDIA	LÍMITE INFERIOR	LÍMITE SUPERIOR	COEFICIENTE DE VARIACIÓN	ERROR ESTÁNDAR	EFECTO DE DISEÑO
Lagunilla	-	-	-	-	-	-
Charagua	1,00	1,00	1,00	0	0	0
Cabezas	1,00	1,00	1,00	0	0	0
Cuevo	1,00	1,00	1,00	0	0	0
Gutiérrez	-	-	-	-	-	-
Camiri	1,00	1,00	1,00	0	0	0
Boyuibe	1,50	0,20	2,80	0,260	0,387	0,303
Departamento de Santa Cruz	1,08	1,00	1,16	0,030	0,033	1,339

4.1.1.11. Cantidad de decesos por Covid-19 en la Provincia Vallegrande

INTERVALO DE CONFIANZA AL 98%							
MUNICIPIO	DECESOS POR COVID-19	PORCENTAJE	LÍMITE INFERIOR	LÍMITE SUPERIOR	COEFICIENTE DE VARIACIÓN	ERROR ESTÁNDAR	EFECTO DE DISEÑO
Vallegrande	Sí	0%	-	-	-	-	-
	No	100%	100%	100%	0	0%	0
El Trigal	Sí	0%	-	-	-	-	-
	No	100%	100%	100%	0	0%	0
Moro Moro	Sí	0%	-	-	-	-	-
	No	100%	100%	100%	0	0%	0
Postrervalle	Sí	0%	-	-	-	-	-
	No	100%	100%	100%	0	0%	0
Pucará	Sí	0%	-	-	-	-	-
	No	100%	0%	100%	0	0%	0
Departamento de Santa Cruz	Sí	2,2%	1,7%	2,9%	0,112	0,2%	1,572
	No	97,8%	97,1%	98,3%	0,003	0,2%	1,572

4.1.1.12. Cantidad de decesos por Covid-19 en la Provincia Florida

INTERVALO DE CONFIANZA AL 98%							
MUNICIPIO	DECESOS POR COVID-19	PORCENTAJE	LÍMITE INFERIOR	LÍMITE SUPERIOR	COEFICIENTE DE VARIACIÓN	ERROR ESTÁNDAR	EFECTO DE DISEÑO
Samaipata	Sí	2,3%	0,2%	20,2%	0,992	2,3%	1,374
	No	97,7%	-	-	-	-	-
Pampa Grande	Sí	2,5%	0,2%	21,8%	0,991	2,5%	0,990
	No	97,5%	-	-	-	-	-
Mairana	Sí	0%	-	-	-	-	-
	No	100%	100%	100%	0	0%	0
Quirusillas	Sí	0%	-	-	-	-	-
	No	100%	100%	100%	0	0%	0
Departamento de Santa Cruz	Sí	2,2%	1,7%	2,9%	0,112	0,2%	1,572
	No	97,8%	97,1%	98,3%	0,003	0,2%	1,572

INTERVALO DE CONFIANZA AL 98%						
PERSONAS FALLECIDAS POR COVID-19	MEDIA	LÍMITE INFERIOR	LÍMITE SUPERIOR	COEFICIENTE DE VARIACIÓN	ERROR ESTÁNDAR	EFECTO DE DISEÑO
Samaipata	1,00	1,00	1,00	0	0	0
Pampa Grande	1,00	1,00	1,00	0	0	0
Mairana	0	-	-	-	-	-
Quirusillas	0	-	-	-	-	-
Departamento de Santa Cruz	1,08	1,00	1,16	0,030	0,033	1,339

4.1.1.13. Cantidad de decesos por Covid-19 en la Provincia Obispo Santiestevan

INTERVALO DE CONFIANZA AL 98%							
MUNICIPIO	DECESOS POR COVID-19	PORCENTAJE	LÍMITE INFERIOR	LÍMITE SUPERIOR	COEFICIENTE DE VARIACIÓN	ERROR ESTÁNDAR	EFECTO DE DISEÑO
Montero	Sí	1,1%	0,3%	4,2%	0,575	0,6%	1,241
	No	98,9%	95,8%	99,7%	0,007	0,6%	1,241
General Saavedra	Sí	0%	-	-	-	-	-
	No	100%	100%	100%	0	0%	0
Minero	Sí	0%	-	-	-	-	-
	No	100%	0%	100%	0	0%	0
Fernández Alonso	Sí	2,8%	0,3%	23,4%	0,987	2,7%	0,694
	No	97,2%	76,6%	99,7%	0,028	2,7%	0,694
San Pedro	Sí	4,4%	0,9%	20,1%	0,692	3,1%	0,623
	No	95,6%	79,9%	99,1%	0,032	3,1%	0,623
Departamento de Santa Cruz	Sí	2,2%	1,7%	2,9%	0,112	0,2%	1,572
	No	97,8%	97,1%	98,3%	0,003	0,2%	1,572

INTERVALO DE CONFIANZA AL 98%						
PERSONAS FALLECIDAS POR COVID-19	MEDIA	LÍMITE INFERIOR	LÍMITE SUPERIOR	COEFICIENTE DE VARIACIÓN	ERROR ESTÁNDAR	EFECTO DE DISEÑO
Montero	1,67	0	3,67	0,358	0,596	1,326
General Saavedra	0	0	0	0	0	0
Minero	0	0	0	0	0	0
Fernández Alonso	1,00	1,00	1,00	0	0	0
San Pedro	1,00	1,00	1,00	0	0	0
Departamento de Santa Cruz	1,08	1,00	1,16	0,030	0,033	1,339

4.1.1.14. Cantidad de decesos por Covid-19 en la Provincia Ñuflo de Chávez

INTERVALO DE CONFIANZA AL 98%							
MUNICIPIO	DECESOS POR COVID-19	PORCENTAJE	LÍMITE INFERIOR	LÍMITE SUPERIOR	COEFICIENTE DE VARIACIÓN	ERROR ESTÁNDAR	EFECTO DE DISEÑO
Concepción	Sí	2,7%	0,5%	13,1%	0,698	1,9%	0,901
	No	97,3%	86,9%	99,5%	0,020	1,9%	0,901
San Javier	Sí	2,3%	0,2%	19,9%	0,990	2,3%	0,822
	No	97,7%	80,1%	99,8%	0,023	2,3%	0,822
San Ramón	Sí	2,7%	0,3%	23,0%	0,988	2,7%	0,568
	No	97,7%	77,0%	99,7%	0,027	2,7%	0,568
San Julián	Sí	1,3%	0,1%	11,8%	0,995	1,2%	1,765
	No	98,8%	88,2%	99,9%	0,013	1,2%	1,765
San Antonio de Lomerío	Sí	5,0%	1,0%	22,3%	0,690	3,5%	0,379
	No	95,0%	77,7%	99,0%	0,036	3,5%	0,379
Cuatro Cañadas	Sí	1,5%	0,1%	14,0%	0,994	1,5%	0,968
	No	98,5%	86,0%	99,9%	0,015	1,5%	0,968
Departamento de Santa Cruz	Sí	2,2%	1,7%	2,9%	0,112	0,2%	1,572
	No	97,8%	97,1%	98,3%	0,003	0,2%	1,572

INTERVALO DE CONFIANZA AL 98%						
PERSONAS FALLECIDAS POR COVID-19	MEDIA	LÍMITE INFERIOR	LÍMITE SUPERIOR	COEFICIENTE DE VARIACIÓN	ERROR ESTÁNDAR	EFECTO DE DISEÑO
Concepción	1,00	1,00	1,00	0	0	0
San Javier	1,00	1,00	1,00	0	0	0
San Ramón	1,00	1,00	1,00	0	0	0
San Julián	1,00	1,00	1,00	0	0	0
San Antonio de Lomerío	1,00	1,00	1,00	0	0	0
Cuatro Cañadas	1,00	1,00	1,00	0	0	0
Departamento de Santa Cruz	1,08	1,00	1,16	0,030	0,033	1,339

4.1.1.15. Cantidad de decesos por Covid-19 en la Provincia Ángel Sandoval

INTERVALO DE CONFIANZA AL 98%							
MUNICIPIO	DECESOS POR COVID-19	PORCENTAJE	LÍMITE INFERIOR	LÍMITE SUPERIOR	COEFICIENTE DE VARIACIÓN	ERROR ESTÁNDAR	EFECTO DE DISEÑO
San Matías	Sí	0,9%	0,1%	8,8%	1,000	0,9%	1,025
	No	99,1%	91,2%	99,9%	0,9	0,9%	1,025
Departamento de Santa Cruz	Sí	2,2%	1,7%	2,9%	0,112	0,2%	1,572
	No	97,8%	97,1%	98,3%	0,003	0,2%	1,572

INTERVALO DE CONFIANZA AL 98%						
PERSONAS FALLECIDAS POR COVID-19	MEDIA	LÍMITE INFERIOR	LÍMITE SUPERIOR	COEFICIENTE DE VARIACIÓN	ERROR ESTÁNDAR	EFECTO DE DISEÑO
San Matías	1,00	1,00	1,00	0	0	0
Departamento de Santa Cruz	1,08	1,00	1,16	0,030	0,033	1,339

4.1.1.16. Cantidad de decesos por Covid-19 en la Provincia Manuel María Caballero

INTERVALO DE CONFIANZA AL 98%							
MUNICIPIO	DECESOS POR COVID-19	PORCENTAJE	LÍMITE INFERIOR	LÍMITE SUPERIOR	COEFICIENTE DE VARIACIÓN	ERROR ESTÁNDAR	EFECTO DE DISEÑO
Comarapa	Sí	1,2%	0,1%	11,7%	0,997	1,2%	1,341
	No	98,8%	88,3%	99,9%	0,012	1,2%	1,341
Saipina	Sí	0%	-	-	-	-	-
	No	100%	100%	100%	0	0%	0
Departamento de Santa Cruz	Sí	2,2%	1,7%	2,9%	0,112	0,2%	1,572
	No	97,8%	97,1%	98,3%	0,003	0,2%	1,572

INTERVALO DE CONFIANZA AL 98%						
PERSONAS FALLECIDAS POR COVID-19	MEDIA	LÍMITE INFERIOR	LÍMITE SUPERIOR	COEFICIENTE DE VARIACIÓN	ERROR ESTÁNDAR	EFECTO DE DISEÑO
Comarapa	1,00	1,00	1,00	0	0	0
Saipina	0	0	0	0	0	0
Departamento de Santa Cruz	1,08	1,00	1,16	0,030	0,033	1,339

4.1.1.17. Cantidad de decesos por Covid-19 en la Provincia Germán Busch

INTERVALO DE CONFIANZA AL 98%							
MUNICIPIO	DECESOS POR COVID-19	PORCENTAJE	LÍMITE INFERIOR	LÍMITE SUPERIOR	COEFICIENTE DE VARIACIÓN	ERROR ESTÁNDAR	EFECTO DE DISEÑO
Puerto Suárez	Sí	0%	-	-	-	-	-
	No	100%	100%	100%	0	0%	0
Puerto Quijarro	Sí	2,2%	0,2%	19,5%	0,992	2,2%	1,726
	No	97,8%	80,5%	99,8%	0,022	2,2%	1,726
Carmen Rivero Torrez	Sí	-	-	-	-	-	-
	No	100%	100%	100%	0	0%	0
Departamento de Santa Cruz	Sí	2,2%	1,7%	2,9%	0,112	0,2%	1,572
	No	97,8%	97,1%	98,3%	0,003	0,2%	1,572

INTERVALO DE CONFIANZA AL 98%						
PERSONAS FALLECIDAS POR COVID-19	MEDIA	LÍMITE INFERIOR	LÍMITE SUPERIOR	COEFICIENTE DE VARIACIÓN	ERROR ESTÁNDAR	EFECTO DE DISEÑO
Puerto Suárez	0	0	0	0	0	0
Puerto Quijarro	1,00	1,00	1,00	0	0	0
Carmen Rivero Torrez	0	0	0	0	0	0
Departamento de Santa Cruz	1,08	1,00	1,16	0,030	0,033	1,339

4.1.1.18. Cantidad de decesos por Covid-19 en la Provincia Guarayos

INTERVALO DE CONFIANZA AL 98%							
MUNICIPIO	DECESOS POR COVID-19	PORCENTAJE	LÍMITE INFERIOR	LÍMITE SUPERIOR	COEFICIENTE DE VARIACIÓN	ERROR ESTÁNDAR	EFECTO DE DISEÑO
Ascensión de Guarayos	Sí	0%	-	-	-	-	-
	No	100%	100%	100%	0	0%	0
Urubichá	Sí	2,9%	0,6%	13,9%	0,698	2,0%	0,293
	No	97,1%	86,1%	99,4%	0,021	2,0%	0,293
El Puente	Sí	5,0%	1,3%	17,5%	0,564	2,8%	1,252
	No	95,0%	82,5%	98,7%	0,030	2,8%	1,252
Departamento de Santa Cruz	Sí	2,2%	1,7%	2,9%	0,112	0,2%	1,572
	No	97,8%	97,1%	98,3%	0,003	0,2%	1,572

INTERVALO DE CONFIANZA AL 98%						
PERSONAS FALLECIDAS POR COVID-19	MEDIA	LÍMITE INFERIOR	LÍMITE SUPERIOR	COEFICIENTE DE VARIACIÓN	ERROR ESTÁNDAR	EFECTO DE DISEÑO
Ascensión de Guarayos	-	-	-	-	-	-
Urubichá	1,00	1,00	1,00	0	0	0
El Puente	1,00	1,00	1,00	0	0	0
Departamento de Santa Cruz	1,08	1,00	1,16	0,030	0,033	1,339

Instituto Cruceño de Estadística

SCZ Gobierno Autónomo Departamental Santa Cruz

200 1825 2025 SIEMPRE LIBRES